



## Nota Técnica sobre o Projeto de Lei de Redução e Revogação de Unidades de Conservação no Sul do Estado do Amazonas

Março / 2017

Em maio de 2016 o governo federal criou cinco novas Unidades de Conservação (UCs) na Amazônia, totalizando quase 2,7 milhões de hectares. Com essa criação a Amazônia Legal Brasileira passou a ter aproximadamente 13% de sua extensão total protegidos por UCs federais. Todas as cinco UCs criadas estão no sul do estado do Amazonas. Foram criadas três UCs de uso sustentável: a Área de Proteção Ambiental (APA) dos Campos de Manicoré, as Florestas Nacionais (Flonas) do Aripuanã e de Urupadi; e duas de proteção integral: a Reserva Biológica (Rebio) do Manicoré e o Parque Nacional (Parna) do Acari. As UCs de uso sustentável somam um pouco mais da metade da extensão total, aproximadamente 1,4 milhões hectares<sup>1</sup>. Abaixo seguem especificadas as UCs criadas, suas extensões e localização, dentre outros (Tabela 1).

Tabela 1 - Unidades de conservação federais criadas entre 11 e 12/05/2016 no sul do Amazonas, sua extensão, informações oficiais dos atos de criação e municípios de incidência.

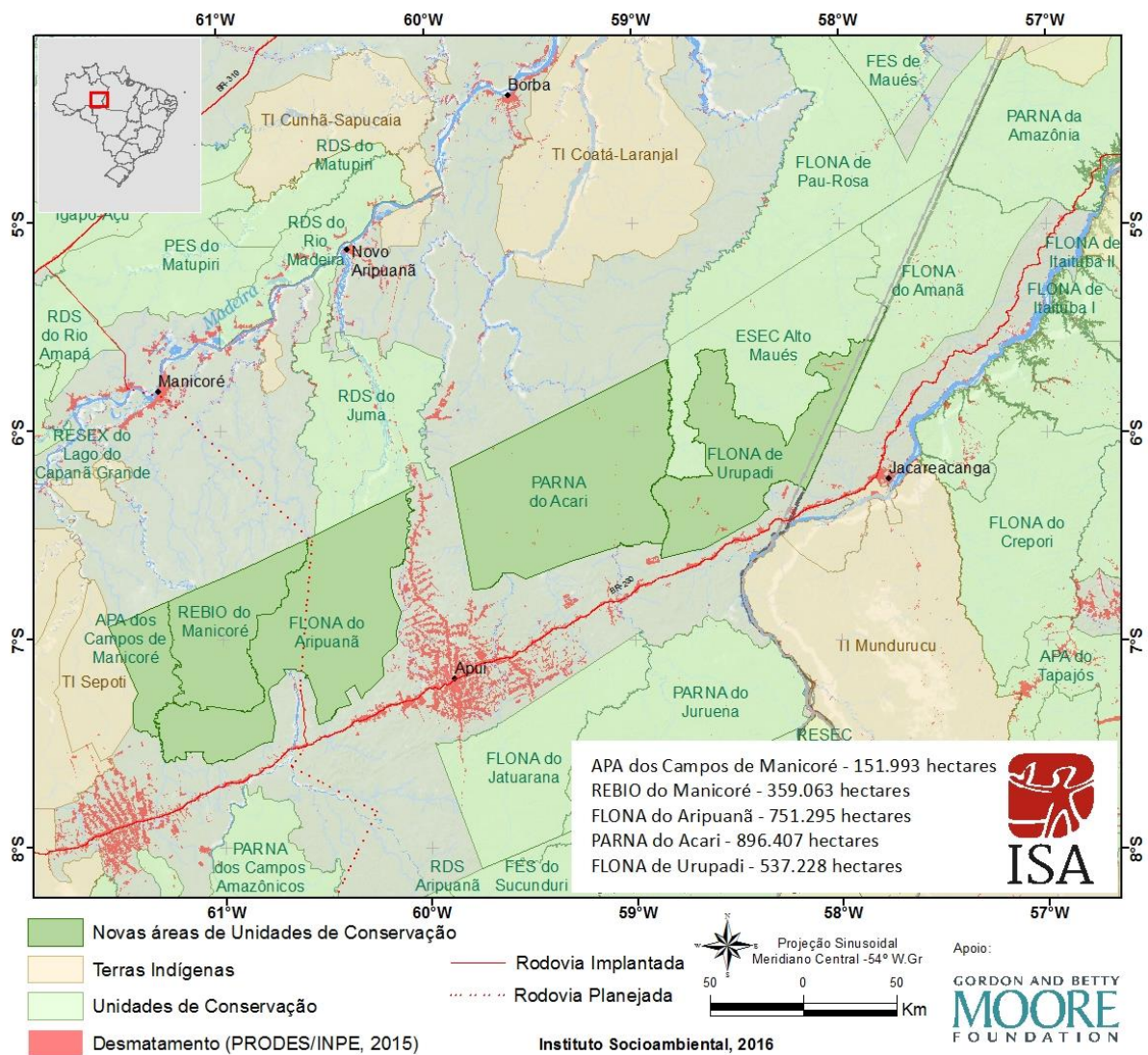
Unidade de Conservação	de	Grupo	Área Oficial (hectares)	Documento de Criação	de	Publicação no Diário Oficial da União	Municípios (AM)
Parque Acari	Nacional	do	Proteção integral	896.407	Decreto s/n de 11/05/2016	12/05/2016	Apuí, Borba, Novo Aripuanã
Floresta Aripuanã	Nacional	do	Uso sustentável	751.295	Decreto s/n de 11/05/2016	12/05/2016	Apuí, Manicoré, Novo Aripuanã
Reserva Biológica Manicoré	Biológica	do	Proteção integral	359.063	Decreto s/n de 11/05/2016	11/05/2016	Manicoré, Novo Aripuanã
Área de Proteção Ambiental Manicoré	de	Proteção	Uso sustentável	151.993	Decreto s/n de 11/05/2016	11/05/2016	Manicoré
Floresta Urupadi	Nacional	Uso sustentável	537.228	Decreto s/n de 11/05/2016	12/05/2016	Maués	

Fonte: Instituto Socioambiental/Programa Monitoramento de Áreas Protegidas. SisArp (Sistema de Áreas Protegidas). 13/03/2017

As cinco UCs localizam-se em uma região de grande importância ecológica, com espécies de árvores ameaçadas - como a castanheira-do-pará, cerejeira e mogno - e com um grande potencial para práticas sustentáveis. As novas UCs também complementam o grande escudo de áreas protegidas - localizado no norte do Mato Grosso, sul do Amazonas e do Pará - contra as frentes de expansão dos setores madeireiro, pecuarista e sojicultor ilegais (Mapa 1). Segundo dados oficiais do Instituto Nacional de Pesquisas Espaciais (Prodes/INPE), os municípios nos quais incidem as UCs criadas apresentaram de 2014 para 2015 um grande aumento na taxa de desmatamento, conforme exposto a seguir: Manicoré (237%), Borba (164%), Nova Aripuanã (122%), Apuí (41%), Maués (11%). Apuí e Manicoré estão entre os municípios da Amazônia que mais desmataram em 2015.

Mapa 1 - Unidades de conservação federais criadas entre 11 e 12/05/2016: Área de Proteção Ambiental dos Campos de Manicoré, as Florestas Nacionais do Aripuanã e de Urupadi, Reserva Biológica do Manicoré e o Parque Nacional do Acari.

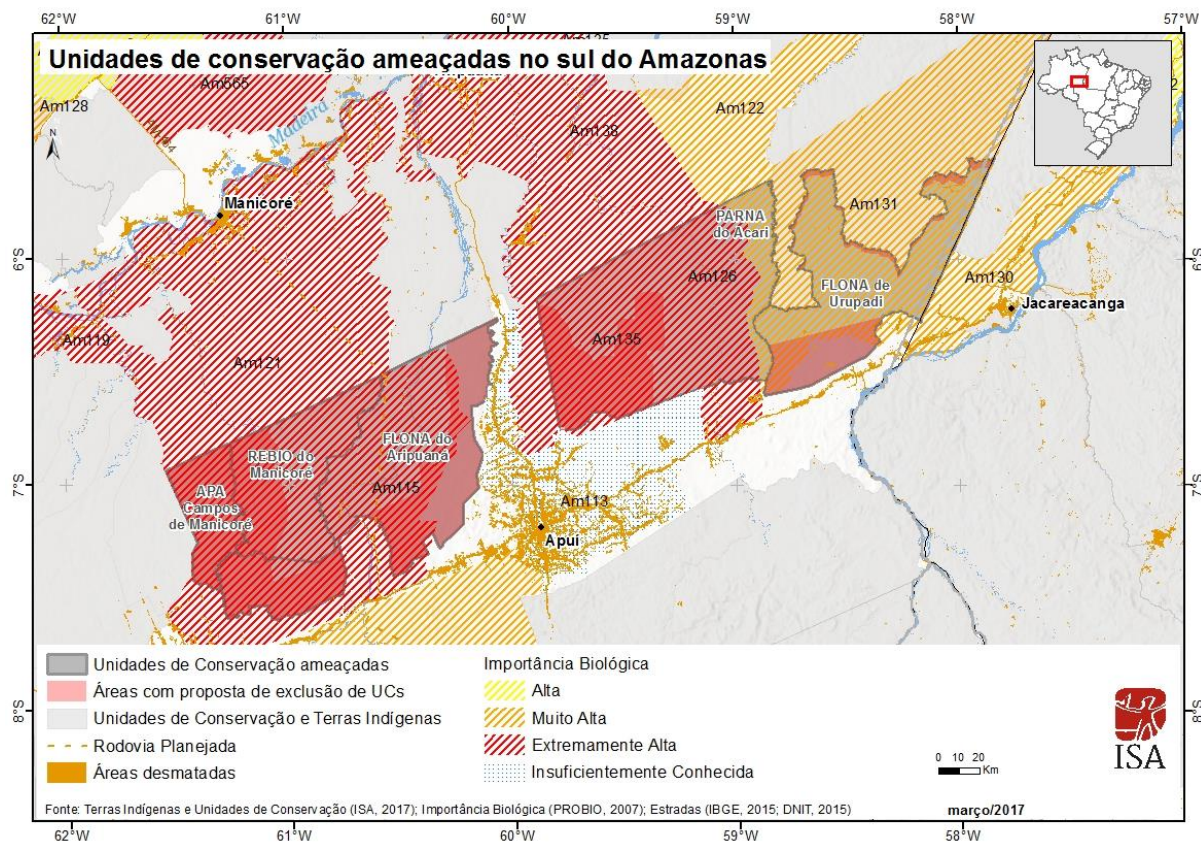
**Criação da REBIO do Manicoré, da APA dos Campos de Manicoré, do PARNA do Acari, da FLONA do Aripuanã e da FLONA de Urupadi**  
 Decretos s/n.de 11 e 12 de maio de 2016



O processo de “Avaliação e Identificação das Áreas e Ações Prioritárias para a Conservação dos Biomas Brasileiros”, realizado entre 1998 e 2000 e depois atualizado incorporando os princípios de planejamento sistemático para conservação e seus critérios básicos (representatividade, persistência e vulnerabilidade dos ambientes) e instituído pela Portaria MMA nº 09 de 23/01/2007 apontou essas cinco áreas de importância biológica ‘muito alta’ (AM 131) ou ‘extremamente alta’ (AM 126, AM 135, AM115, AM 121), sendo que as áreas incidentes no PARNA do Acari e FLONA do Aripuanã (AM 126, AM 135 e AM 115) foram classificadas como sendo de prioridade de ação ‘muito alta’<sup>2</sup>.



Mapa 2 - Áreas prioritárias para a conservação - áreas de importância biológica e as unidades de conservação federais criadas entre 11 e 12/05/2016.



Segundo fundamentação comum dos processos administrativos de estudo para criação das UCs<sup>3</sup>, em 2001 um Grupo de Trabalho Interministerial foi instituído para avaliar as propostas de criação de UCs nessa região. Entre os principais encaminhamentos do grupo, destacaram-se: a pouca representatividade de UCs de proteção integral no interflúvio Madeira - Tapajós; a aptidão da área para criação de florestas nacionais, mas também para extração de produtos não madeireiros; e a riqueza dos recursos naturais na região com necessidade de controle do uso. Outros estudos apontaram essas áreas como de grande importância para a conservação da biota amazônica e classificando-a como de alta prioridade para a criação de UCs, devido à alta diversidade de primatas, a presença de várias espécies ameaçadas e o alto endemismo e riqueza da flora e da fauna no âmbito da bacia amazônica.

Em maio de 2007 foram realizadas cinco reuniões para discutir propostas de criação de unidades de conservação no sul do Amazonas, elas aconteceram nas câmaras municipais de Apuí e Borba, nas prefeituras municipais de Maués e Novo Aripuanã e no escritório do IBAMA em Manicoré. Em junho do mesmo ano foi apresentado um estudo de campo relativo às propostas de criação de UCs na região sudeste do Amazonas, que abrangeu parte dos municípios de Apuí, Borba, Maués, Manicoré e Novo Aripuanã e englobou a área das glebas públicas federais localizadas até 100 km ao norte da BR-230, a Transamazônica. Com o objetivo de refinar as informações já obtidas sobre a região e confirmar a escolha de limites e categorias das unidades a serem criadas, o estudo foi realizado através de sobrevoos e deslocamento fluvial e além da observação do ambiente natural, foram realizadas reuniões com atores locais. O estudo partiu do delineamento inicial para o estabelecimento de cinco unidades de conservação na área: duas de proteção integral, abrangendo parte das bacias hidrográficas dos rios Manicoré, Abacaxis e Parauari; e três de uso sustentável, sendo duas

reservas extrativistas ao longo dos rios Aripuanã e Sucunduri, e uma floresta nacional abrangendo parte da bacia hidrográfica do rio Acari<sup>3</sup>.

Ainda segundo os processos administrativos, em 2009 foi feito o diagnóstico dos aspectos naturais das áreas prioritárias para a conservação "Alto Maués" e "Manicoré/Aripuanã". As duas foram classificadas com alta heterogeneidade ambiental, grande diversidade biológica e baixa ocupação antrópica. O estudo salientou que a extensão dessas áreas propicia a criação de unidades de conservação contínuas com tamanhos que permitem contemplar diversos complexos vegetacionais e permitir a sobrevivência de espécies que necessitam de habitats mais amplos; e destacou também a importância da conectividade com outras áreas protegidas já existentes, criando um grande corredor ecológico e de controle do desmatamento. Para a área "Alto Maués" foi ressaltado o potencial turístico existente na microbacia do rio Canumã e a oportunidade de conservação de áreas de endemismo dos primatas *Callicebus hoffmannsi*, *Mico mausei* e *Mico humeralifer*, e de muitas das espécies ameaçadas que ocorrem na região, como o *Speothos venaticus* e a *Ptenoura brasiliensis*. Também foram apontados os danos irreversíveis ao solo causados pela prática do desmatamento e queimada, seguidos da exploração agrícola e/ou agropecuária, muito comum na região. Quanto à categoria sugerida para a criação de unidade(s) de conservação, o estudo frisa que há uma carência de áreas de uso indireto, mas também destaca a vocação da região para a exploração sustentável dos recursos naturais. Já para a área "Manicoré/Aripuanã", foi repetida a oportunidade de conservação de espécies endêmicas e ameaçadas, além da necessidade de coibir os danos causados pela atividade rural extensiva. Porém, é destacada a existência de formações geomorfológicas denominadas paleocanais, que propiciam uma paisagem ainda mais heterogênea e cênica, além de constituírem berçários e fontes de alimento para muitas espécies de aves, peixes e anfíbios.

Entre 2012 e 2013, após ampla consulta aos interessados em áreas rurais sob sua gestão, o Ministério do Desenvolvimento Agrário (MDA) identificou e disponibilizou ao Ministério de Meio Ambiente (MMA) cerca de cinco milhões de hectares de terras públicas federais e desafetadas na Amazônia Legal para criação de unidades de conservação federais, visando, principalmente, coibir a grilagem de terras públicas na região. Neste contexto, foram abertos 6 processos de criação e 4 processos de ampliação de unidades de conservação na região de influência da BR-230 (Transamazônica), municípios de Manicoré, Novo Aripuanã, Apuí, Maués e Borba, Estado do Amazonas<sup>3</sup>.

A região onde foi proposto o conjunto de unidades de conservação da BR 230 são Glebas Públicas já destinadas ao MMA no âmbito do Terra Legal. Essas áreas representam o maior remanescente de vegetação nativa em área contínua ainda sem destinação na Amazônia. Essa característica é fator de extrema importância, pois não ocorrem ocupações significativas no seu interior. Acrescenta-se o fato de que a área tem alto potencial florestal e que a criação das referidas unidades regulará o uso destas áreas públicas ainda sem destinação<sup>3</sup>.

Em março de 2015, uma equipe técnica do Instituto Chico Mendes de Conservação da Biodiversidade e do Serviço Florestal Brasileiro avaliou o rio Acari, que apresentou poucas ocupações, restritas a área próxima a estrada: com muitas corredeiras e um de seus afluentes com duas cachoeiras, nele foi registrada uma casa que serve como base para estudos de aproveitamento hidrelétrico, referentes a propostas de pequenas centrais hidrelétricas posteriormente identificadas<sup>3</sup>.

Segundo estudo do Instituto Chico Mendes de Conservação da Biodiversidade que subsidiou a criação das UCs<sup>4</sup>, a criação do mosaico de UCs teria dois grandes objetivos. De um lado, visa proteger a rica biodiversidade da Floresta Amazônica, na região entre os rios Madeira e Tapajós, que já sofre com a pressão humana e abriga imensa variedade de espécies de plantas e animais – alguns endêmicos e raros; outros ameaçados de extinção ou recém-descobertos pela ciência. Na região ocorrem pelo menos 13 espécies de primatas, sendo três delas endêmicas e descritas recentemente. Entre os primatas, há ainda nove espécies consideradas vulneráveis à extinção e estima-se que existam na área cerca de 800 espécies de aves, o que equivale à quase metade de toda a avifauna brasileira. Por outro lado, ainda segundo o estudo, a criação das UCs busca também incrementar a economia, por meio do ecoturismo e da exploração sustentável da floresta, criando oportunidades de emprego e renda para os quase 200 mil moradores da região, que tem um dos Índices de Desenvolvimento Humano mais baixos do país. O desenho das UCs teria deixado de fora áreas abertas para pastagem, mineração ou com potencial hidrelétrico, assim como áreas usadas ou reservadas para equipamentos públicos e privados que integram a infraestrutura dos municípios.

O mesmo estudo do ICMBlo indica que segundo o Serviço Florestal Brasileiro, o aproveitamento médio dos recursos madeireiros da região, com produtividade de 18 m<sup>3</sup>/ha e ciclo de corte de 30 anos, mostra que haveria condições de se produzir 1 milhão m<sup>3</sup> de toras ao ano. O faturamento bruto é avaliado em R\$ 499 milhões. Essa produção, segundo o estudo, pode gerar 14,7 mil empregos, sendo 4,8 mil diretos e 9,9 mil indiretos. Só com os empregos diretos, tem-se uma massa salarial de R\$ 7,5 milhões, arrecadação estimada com impostos é de R\$ 117,5 milhões, sendo que R\$ 23,5 milhões ficariam nos municípios que abrigam as florestas nacionais, R\$ 54,8 milhões iriam para o Estado do Amazonas e R\$ 99,8 milhões para o governo federal.

Segundo um diagnóstico das cadeias produtivas florestais dos municípios Apuí, Boa Vista do Ramos, Itacoatiara, Itapiranga, Maués e São Sebastião do Uatumã, datado de 2013<sup>5</sup>, a atividade madeireira no Apuí movimentou, em 2010 e 2011, 39.664 m<sup>3</sup> de madeira. Em 2010, o PIB do Estado, atingiu um valor aproximado de R\$ 160 milhões e o PIB per capita atingiu R\$ 8.855. Em 2010 e 2011, Apuí recebeu 32.164,86 m<sup>3</sup> de madeira, sendo que 17.734,95 m<sup>3</sup> foram fornecidos pelo próprio município. Em 2010 e 2011, Apuí foi origem de 24.770,25 m<sup>3</sup> de madeira, sendo que 17.734,95 m<sup>3</sup> foram consumidos no próprio município e 7.035,30 m<sup>3</sup> foram comercializados com Humaitá, Manaus, Manicoré e Novo Aripuanã. Ainda segundo o estudo, o setor madeireiro em Apuí geraria R\$ 2,02 milhões por ano, com pagamento de salários e rendimentos dos proprietários dos empreendimentos. Já o município de Maués, em 2010 e 2011, absorveu 9.599 m<sup>3</sup>, 99% tiveram como origem o próprio município. No mesmo período, Maués foi a origem de 132.302,59 m<sup>3</sup> para outros municípios, vendendo principalmente toras para Itacoatiara. Em 2010 e 2011, Maués enviou 6.067,33m<sup>3</sup> de madeira para 11 estados, sendo que o Pará comprou 52% deste volume. De acordo com o estudo o setor madeireiro em Maués gera R\$ 1,6 milhão por ano como pagamento de salários e rendimentos dos proprietários dos empreendimentos. As cadeias produtivas dos produtos florestais não madeireiros no município de Maués se concentram em três produtos: a castanha, o óleo de pau-rosa e o guaraná. Além destas três cadeias estruturadas, há ainda outros produtos comercializados no município, como óleo de copaíba, óleo de andiroba e a resina do breu.

Ainda segundo os processos administrativos de criação das UCs<sup>3</sup>, respeitando o pleito dos municípios afetados pelas propostas, muito em função da logística do setor madeireiro, foi guardada ampla distância da BR 230 para possibilitar a expansão da ocupação humana ordenada na área.

É importante mencionar que apenas um manejo florestal de baixo impacto e com acompanhamento técnico detalhado, numa cadeia produtiva sustentável e justa e com um consistente plano de negócios pode ser sustentável a médio prazo. Isso fica claro quando vemos que embora tenham sido licenciados 680 planos de manejo florestais no Amazonas no período de 2010 a 2015, o que representa em média o licenciamento de 113 planos de manejo por ano, o manejo florestal para pequenos produtores ainda enfrenta dificuldades quando evolui para a etapa de acesso ao mercado. Nesse caso, somente 20% do volume de madeira licenciado em 2014, por planos de manejo de pequena escala elaborados pela instituição, foram comercializados. Durante o período avaliado, os planos de manejo em pequena escala representaram 51% dos planos licenciados, os planos de manejo em área de várzea 3% e os planos de menor impacto 1%. De toda a madeira licenciada do Amazonas, 70% é proveniente do sul do Estado. Entre 2010 e 2015 foram licenciados 71 planos de manejo florestal em Novo Aripuanã, 57 em Manicoré, 33 em Maués, 30 em Apuí e 20 em Borba<sup>6</sup>.

Ao longo do processo de criação das UCs do sul do Amazonas, foram necessárias adequações de propostas para ajustar as expectativas locais com as demandas de conservação. Um exemplo foi o processo da APA Campos de Manicoré, que inicialmente tinha sua categoria prevista para Reserva Biológica, mas que por fim acabou internalizando o pleito do governo do município de Manicoré e da população do Distrito de Santo Antônio do Matupi de criação de uma unidade de conservação que compatibilizasse a proteção dos campos naturais da região com o desenvolvimento de atividades produtivas de baixo impacto e o manejo florestal sustentável<sup>3</sup>. Assim, permaneceram na área definida como APA os locais onde há vestígios de exploração florestal autorizada pelo Estado do Amazonas e implantação de acesso entre o Distrito e a sede municipal<sup>3</sup>.

A Flona de Aripuanã passou por processo semelhante. Segundo o processo de criação da UC, estudos relataram os principais recursos utilizados, com destaque para a coleta de castanha e extração de copaíba e foram identificadas situações graves relacionadas a expulsão da população tradicional da área, por meio da pressão causada por atividades ilegais, como por exemplo: grilagem e desmatamento nas áreas de residência e uso dos ribeirinhos e casos de exploração de trabalho escravo ou em condições inadequadas. Como conclusão, foi sugerida a criação da unidade de uso sustentável como meio de se manter a biodiversidade e o modo de vida das populações residentes na área, através da garantia de permanência e uso da terra pelas mesmas. Em 2006 foi realizada uma reunião de apresentação da proposta da Reserva Extrativista do Rio Aripuanã e em janeiro seguinte um mapeamento participativo do uso dos recursos naturais pelos ribeirinhos do rio Aripuanã, objetivando subsidiar a delimitação da reserva extrativista proposta para a região, identificar o potencial de manejo e exploração sustentável da área e levantar os conflitos existentes entre a população local e outros grupos sociais atuantes na área. A área total mapeada pelo estudo foi de 1.275.011,14 hectares, quase o dobro da extensão final com qual a Flona foi criada. Em 2009 foi identificada pela equipe técnica a existência de um conflito de interesses na criação da Reserva Extrativista do Rio Aripuanã, onde parte da comunidade se opôs a criação da unidade diante de uma possibilidade de regularização fundiária através da criação de um Projeto de Assentamento Extrativista. Após três rodadas de conversa com a comunidade, realizadas até 2010, não logrando apoio à criação da Reserva, o ICMBio, considerando sua localização em área prioritária para conservação da biodiversidade e a intenção de formar um bloco de unidades de conservação para controle do desmatamento, após vistoria com o Serviço Florestal Brasileiro (2015) que confirmou o potencial de exploração florestal da região, propôs a alteração de categoria de Resex para Flona. Segundo o Instituto, a proposta mostrou-se adequada, pois além de garantir o uso múltiplo

sustentável dos recursos florestais, permite a permanência das comunidades residentes e possibilita discussões mais aprofundadas sobre os tipos de extrativismo e outras fontes de subsistência<sup>3</sup>.

## Projeto de Lei 2017 – Redução e revogação das Unidades de Conservação

Imediatamente após a criação das UCs uma comitiva de parlamentares e representantes dos agricultores do Amazonas solicitou ao Palácio do Planalto a revisão dos decretos assinados pela presidente afastada Dilma Rousseff. Segundo a notícia do portal A Crítica eles teriam recebido duas orientações '*do subchefe da Casa Civil, para assuntos jurídicos, Erick Vidigal: manter o plano A, uma medida do então presidente interino Michel Temer com a revogação das decisões de Dilma e mirar em um plano B: entrar na Justiça para questionar os decretos da presidente afastada*<sup>7</sup>. O argumento da comitiva era de que não havendo a reversão dos atos haveria uma repercussão negativa na área social e econômica para famílias e empreendimentos já licenciados.

Em fevereiro/2017 o ISA obteve um esboço de um Projeto de Lei (Anexo I) por meio do gabinete do senador Omar Azis (PSD-AM)<sup>8</sup>. A Proposta do PL é reduzir quatro UCs e revogar uma, o que daria uma perda total de mais de 1 milhão de hectares. As UCs a serem reduzidas seriam o Parna de Acari, as Florestas Nacionais de Urupadi e Aripuanã e a Reserva Biológica de Manicoré. A Área de Proteção Ambiental dos Campos de Manicoré, com 151.993 hectares seria a área a ser revogada (Tabela 2).

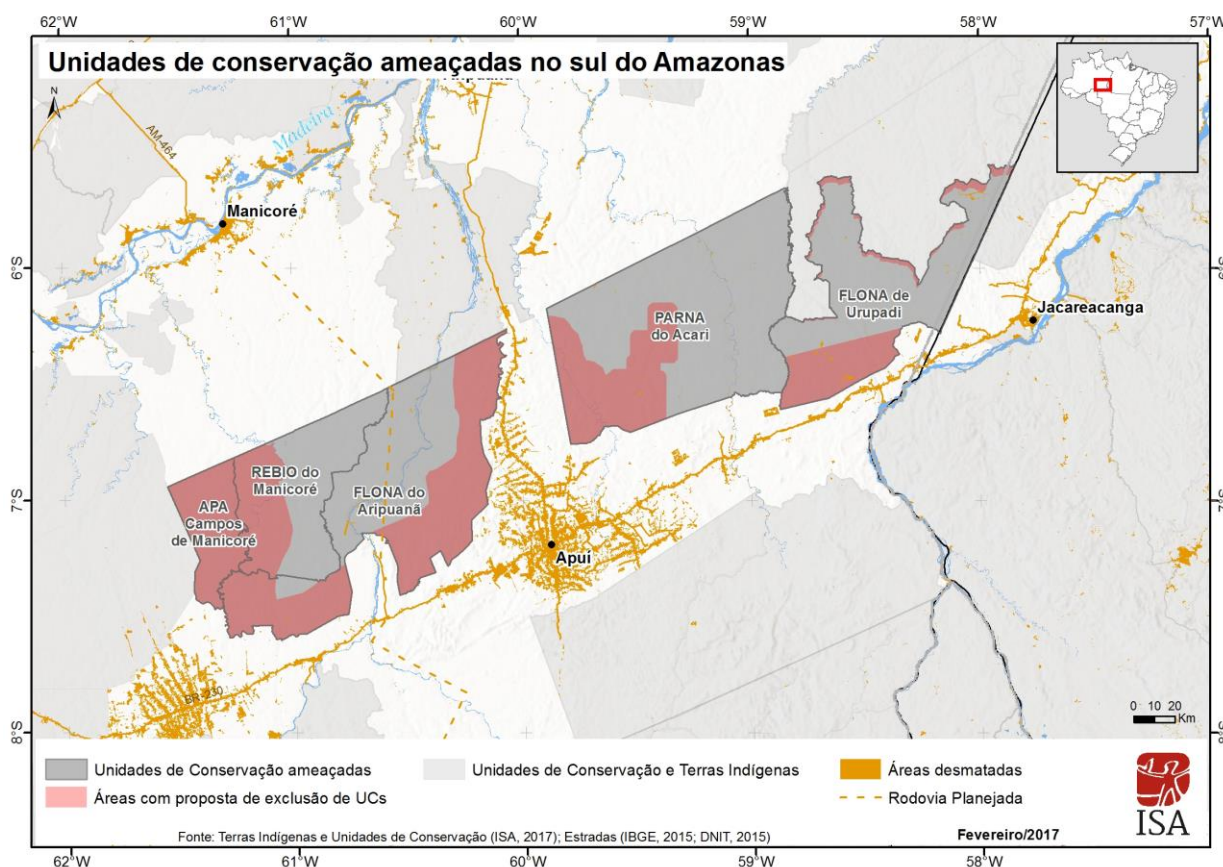
Tabela 2 - Proposta de redução da área das unidades de conservação federais criadas entre 11 e 12/05/2016 no sul do Amazonas, sua extensão atual, a área proposta e a área que seria reduzida.

Unidade de Conservação	Área Oficial (hectares)	Área Proposta pelo PL (hectares)	Área Reduzida (hectares/%)
Reserva Biológica do Manicoré	359.063	246.470	112593 (31,4%)
Parque Nacional do Acari	896.407	655.822	240585 (26,8%)
Floresta Nacional do Aripuanã	751.295	321.070	430225 (57,3%)
Floresta Nacional de Urupadi	537.228	396.302	140926 (26,2%)
Área de Proteção Ambiental Campos de Manicoré	151.993	0	151993 (100%)
<b>Total</b>	<b>2.695.986</b>	<b>1.619.664</b>	<b>1076322 (60%)</b>

Fonte: Instituto Socioambiental/Programa Monitoramento de Áreas Protegidas. SisArp (Sistema de Áreas Protegidas). 13/03/2017



Mapa 3 - Nova configuração proposta pelo Projeto de Lei: unidades de conservação ameaçadas com destaque para as áreas propostas a serem excluídas das UCs.



## Interesses Minerários

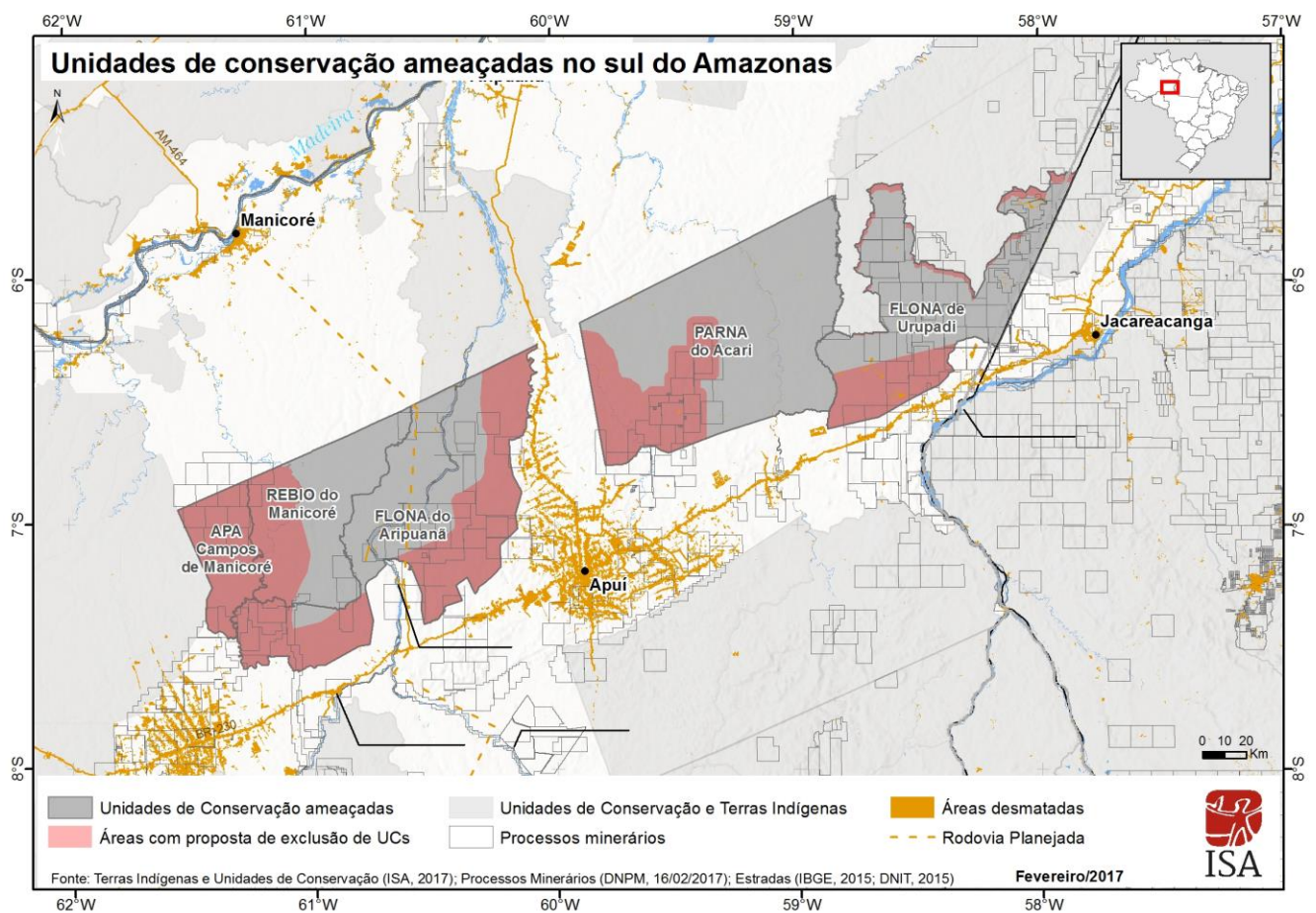
A análise dos dados dos processos minerários disponíveis no Departamento Nacional de Produção Mineral (DNPM) em fevereiro de 2017 mostra que há 205 processos minerários incidentes nas cinco unidades de conservação. A maioria dos processos (75) são títulos com autorização de pesquisa. Os processos incidentes, por fase no DNPM, estão divididos conforme tabela a seguir (Tabela 3). O interesse em ouro constitui mais de 75% dos processos, mas outras substâncias também são requeridas: minério de ferro, manganês, areia, nióbio, cassiterita, diamante, cascalho, chumbo, ilmenita e seixos. O Anexo II traz a listagem dos processos minerários incidentes nas unidades de conservação: APA Campos de Manicoré, PARNÁ de Acari, REBIO de Manicoré, FLONA de Urupadi e FLONA de Aripuanã.



Tabela 3 - Número de títulos e processos minerários incidentes nas UCs: APA Campos de Manicoré, Parna de Acari, Rebio de Manicoré, Flona de Urupadi e Flona de Aripuanã

<b>Títulos</b>	<b>Número</b>
Autorização de pesquisa	75
Lavra garimpeira	13
Licenciamento	5
Concessão de lavra	2
<b>Processos Minerários</b>	
Requerimento de pesquisa	63
Requerimento de lavra garimpeira	25
Disponibilidade	17
Requerimento de licenciamento	4
Requerimento de lavra	1
<b>Total</b>	<b>205</b>

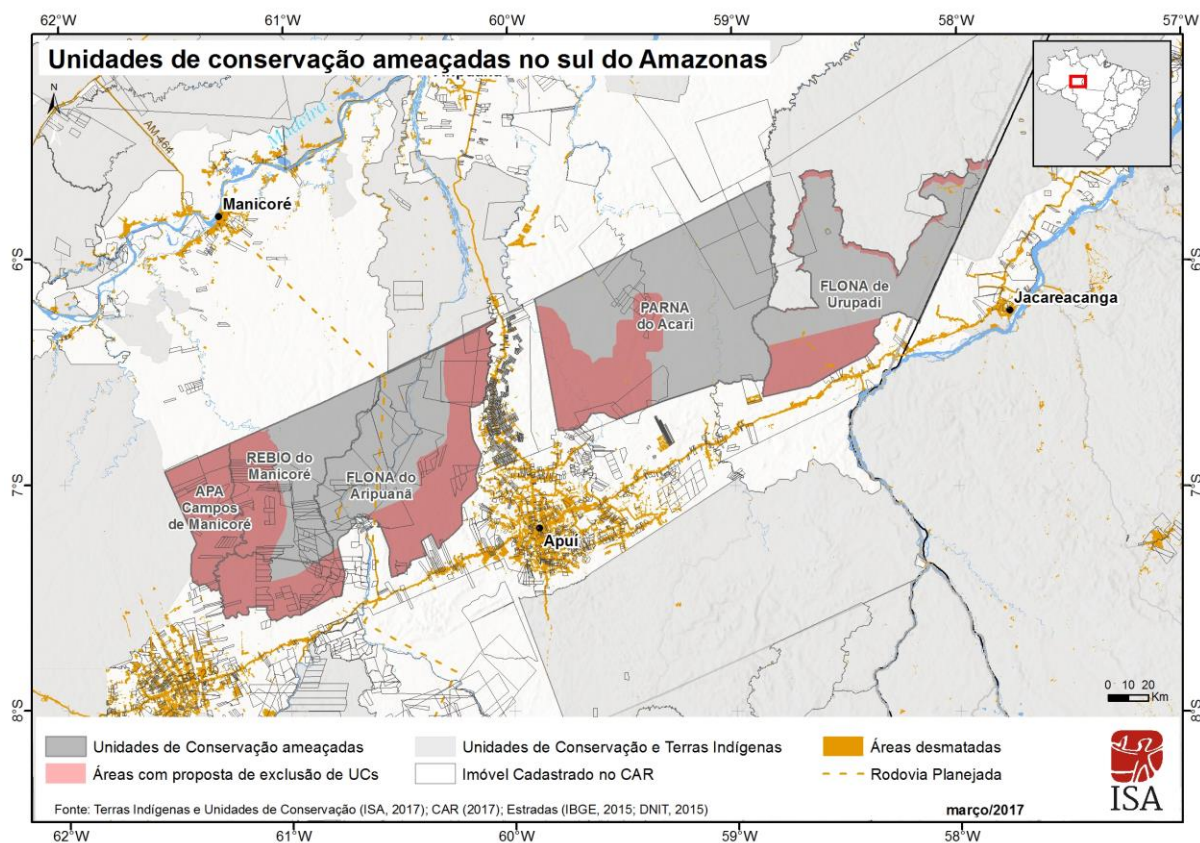
Mapa 4 - Nova configuração proposta pelo Projeto de Lei e os títulos e processos minerários incidentes.



## Cadastro Ambiental Rural

Segundo o Sistema Nacional de Cadastro Ambiental, acessado em março/2017, são 162 imóveis cadastrados incidentes sobre as cinco UCs, dos quais 134 incidem nas áreas com proposta de exclusão. A área média dos imóveis nestas áreas de exclusão é de 6.249 hectares sendo que o maior imóvel tem 249.999 hectares, e o menor, 92 hectares (Mapa 5). Não estão disponíveis dados sobre os proprietários das áreas cadastradas. O Anexo III traz os imóveis cadastrados no SICAR incidentes nas áreas com proposta de exclusão das UCs: APA Campos de Manicoré, PARNA de Acari, REBIO de Manicoré, FLONA de Urupadi e FLONA de Aripuanã.

Mapa 5 - Nova configuração proposta pelo Projeto de Lei e os imóveis cadastrados no SICAR incidentes.



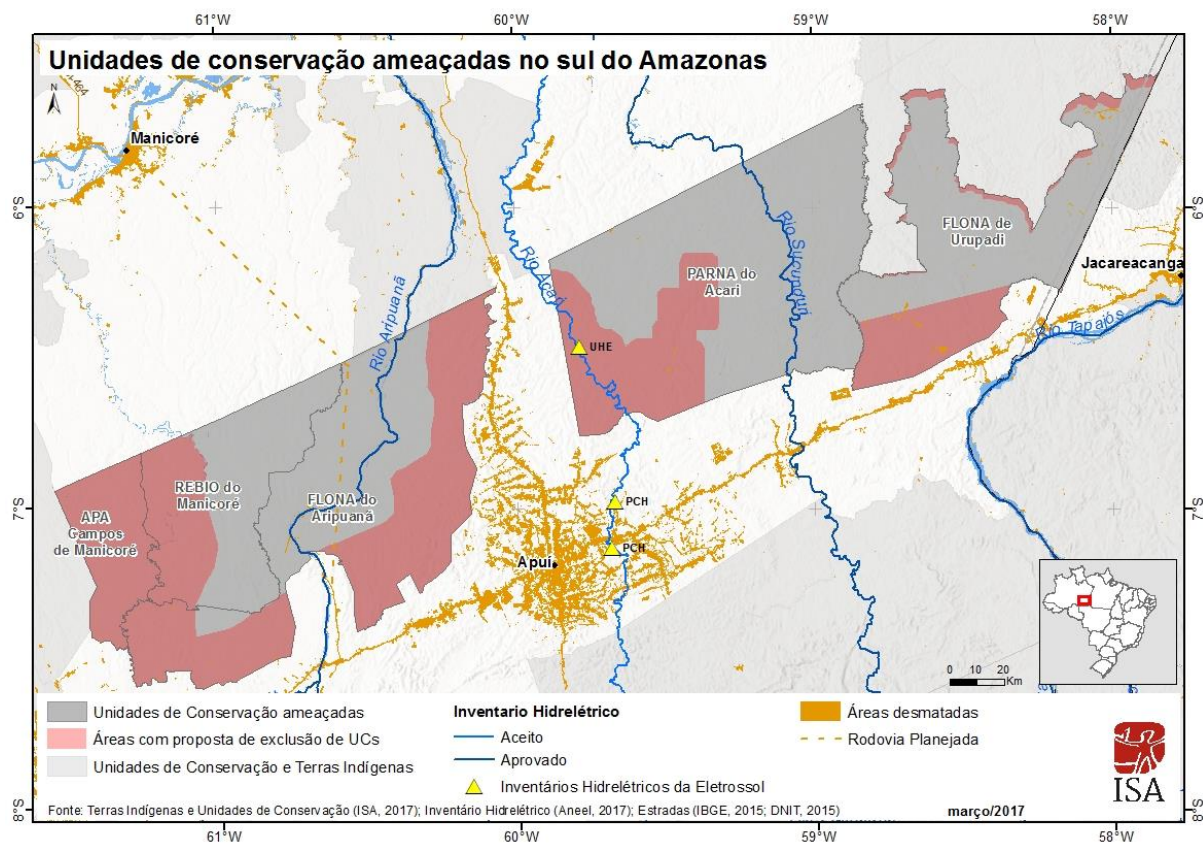
## Aproveitamento Hidroelétrico

Dados disponibilizados pela Agência Nacional de Energia Elétrica (Aneel) mostram que o rio Acari, cujo percurso passa pelo PARNA do Acari, possui inventário hidrelétrico aceito, aguardando aprovação pela autarquia. Os inventários são de responsabilidade da ELETROSSOL - Centrais Elétricas Cassol Ltda, que propõe três eixos de aproveitamento: uma usina hidrelétrica (UHE) e duas pequenas centrais hidrelétricas (PCH) (Processo Aneel 48500.002449/2012-39). A usina hidrelétrica prevê uma potência instalada de 140 MW e as duas PCHs somam 28 MW. A UHE localiza-se na área com proposta de exclusão do PARNA do Acari. A localização dessa UHE e das PCHs seguem no mapa abaixo (Mapa 5). Na região há outros empreendimentos hidrelétricos planejados, mas não diretamente incidentes nas unidades de conservação em questão, logo não estão representados no mapa.

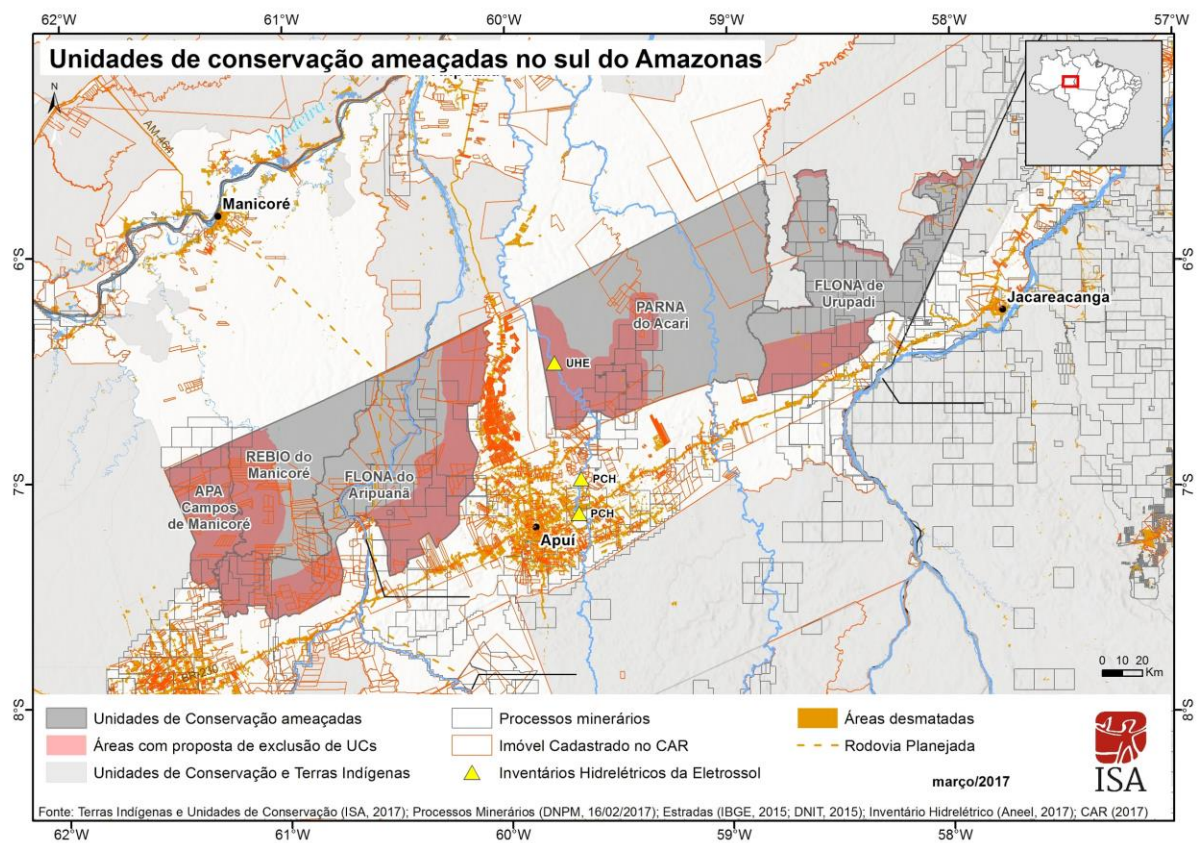
Instituto Socioambiental. Programa de Monitoramento de Áreas Protegidas. Nota Técnica sobre o Projeto de Lei de Redução e Revogação de Unidades de Conservação no Sul do Estado do Amazonas. Março 2017.



Mapa 5 - Nova configuração proposta pelo Projeto de Lei e a localização da UHE e das PCHs propostas no Rio Acari.



### Incidência de Processos minerários, Imóveis cadastrados no CAR e aproveitamento hidrelétrico da Eletrossol



Instituto Socioambiental. Programa de Monitoramento de Áreas Protegidas. Nota Técnica sobre o Projeto de Lei de Redução e Revogação de Unidades de Conservação no Sul do Estado do Amazonas. Março 2017.

## Anexos

**Anexo I:** Projeto de Lei Federal s/n. 2017. *Dispõe sobre as alterações nos limites da Reserva Biológica do Manicoré, do Parque Nacional do Acari, das Florestas Nacionais do Aripuanã e de Urupadi, e sobre a extinção da Área de Proteção Ambiental dos Campos de Manicoré.*

**Anexo II:** Processos minerários incidentes nas unidades de conservação: APA Campos de Manicoré, PARNA de Acari, REBIO de Manicoré, FLONA de Urupadi e FLONA de Aripuanã

**Anexo III:** Imóveis cadastrados no SICAR incidentes incidentes nas áreas com proposta de exclusão nas UCs: APA Campos de Manicoré, PARNA de Acari, REBIO de Manicoré, FLONA de Urupadi e FLONA de Aripuanã

## Referências Bibliográficas

<sup>1</sup> **‘Governo federal cria 2,6 milhões de hectares em Unidades de Conservação no sul do Amazonas’.** Notícia Instituto Socioambiental. 12/05/2016 - <http://isa.to/1WsmUPR>

<sup>2</sup> **Áreas Prioritárias para Conservação, Uso Sustentável e Repartição de Benefícios da Biodiversidade Brasileira: Atualização** - Portaria MMA nº9, de 23 de janeiro de 2007. / Ministério do Meio Ambiente, Secretaria de Biodiversidade e Florestas. – Brasília: MMA, 2007. p. : il. color. ; 29 cm. (Série Biodiversidade, 31)

<sup>3</sup> **Processos administrativos de estudo para criação de unidade de conservação: Área de Proteção Ambiental Campos de Manicoré - nº 02070.001267/2015; Reserva Biológica de Manicoré - nº 02070.001268/2015-55; Parque Nacional Acari - nº 02070.001265/2015-11; Floresta Nacional Aripuanã - nº 0270.001266/2015-66; Floresta Nacional Urupadi - nº 02070.001273/2015-68.** Obtidos via Sistema Eletrônico do Serviço de Informação ao Cidadão. Protocolo 02680000280201726, respondido em 21/02/2017.

<sup>4</sup> **Estudo que subsidiou a criação e ampliação das Unidades de Conservação no Amazonas.** Disponível em: [http://www.icmbio.gov.br/portal/images/stories/TEXTOS\\_UC\\_NO\\_SUL\\_DO\\_AMAZONAS\\_5.pdf](http://www.icmbio.gov.br/portal/images/stories/TEXTOS_UC_NO_SUL_DO_AMAZONAS_5.pdf). Acessado em março/2017.

<sup>5</sup> **Diagnóstico das Cadeias Produtivas Florestais Análise dos municípios de Apuí, Boa Vista do Ramos, Itacoatiara, Itapiranga, Maués e São Sebastião do Uatumã.** Instituto de Conservação e Desenvolvimento Sustentável do Amazonas. Dezembro de 2013

<sup>6</sup> Vianna, André Luiz Menezes. 2017. **Evolução do Manejo Florestal para Pequenos Produtores no Amazonas.** André Luiz Menezes Vianna; Carlos Gabriel Koury; Leandro Leal Farias; Eirie Gentil Vinhote. - Manaus: IDESAM.

<sup>7</sup> **Parlamentares e agricultores do AM devem questionar decretos de Dilma na Justiça’, 16/06/2016** <http://isa.to/2mEJCaM>

<sup>8</sup> **Governo Temer articula reduzir Unidades de Conservação sem consultar Meio Ambiente -** <http://isa.to/2k2yqF3>



## PROJETO DE LEI

Dispõe sobre as alterações nos limites da Reserva Biológica do Manicoré, do Parque Nacional do Acari, das Florestas Nacionais do Aripuanã e de Urupadi, e sobre a extinção da Área de Proteção Ambiental dos Campos de Manicoré.

O CONGRESSO NACIONAL decreta:

Art. 1º Esta Lei altera os limites:

I – da Reserva Biológica do Manicoré, criada pelo Decreto de 11 de maio de 2016, localizada nos Municípios de Manicoré e Novo Aripuanã, Estado do Amazonas;

II - do Parque Nacional do Acari, criado pelo Decreto de 11 de maio de 2016, localizado nos Municípios de Apuí, Borba e Novo Aripuanã, Estado do Amazonas;

III - da Floresta Nacional do Aripuanã, criada pelo Decreto de 11 de maio de 2016, localizada nos Municípios de Apuí, Manicoré e Novo Aripuanã, Estado do Amazonas; e

IV - da Floresta Nacional de Urupadi, criada pelo Decreto de 11 de maio de 2016, localizada no Município de Maués, Estado do Amazonas.

Art. 2º A **Reserva Biológica do Manicoré** terá área excluída de seus limites, passando a ter área total aproximada de 246.469,91 ha, conforme o memorial descritivo a seguir.

Parágrafo único. Inicia-se a descrição, no **Datum** SIRGAS 2000, do perímetro no vértice P-1 , de coordenadas 60° 35' 3.47" W 6° 31' 15.91" S , deste segue com o azimute de 244-25-38 e distância de 30 m até o vértice P-2 , de coordenadas 60° 35' 4.36" W 6° 31' 16.34" S , deste segue com o azimute de 147-15-48 e distância de 2.030 m até o vértice P-3 , de coordenadas 60° 34' 28.38" W 6° 32' 11.73" S , deste segue com o azimute de 169-26-53 e distância de 528 m até o vértice P-4 , de

coordenadas  $60^{\circ} 34' 25.15''$  W  $6^{\circ} 32' 28.60''$  S , deste segue com o azimute de 174-31-25 e distância de 339 m até o vértice P-5 , de coordenadas  $60^{\circ} 34' 24.05''$  W  $6^{\circ} 32' 39.57''$  S , deste segue com o azimute de 161-26-49 e distância de 215 m até o vértice P-6 , de coordenadas  $60^{\circ} 34' 21.79''$  W  $6^{\circ} 32' 46.21''$  S , deste segue com o azimute de 169-26-56 e distância de 729 m até o vértice P-7 , de coordenadas  $60^{\circ} 34' 17.33''$  W  $6^{\circ} 33' 9.50''$  S , deste segue com o azimute de 171-18-3 e distância de 403 m até o vértice P-8 , de coordenadas  $60^{\circ} 34' 15.28''$  W  $6^{\circ} 33' 22.46''$  S , deste segue com o azimute de 198-9-31 e distância de 1.851 m até o vértice P-9 , de coordenadas  $60^{\circ} 34' 33.78''$  W  $6^{\circ} 34' 19.78''$  S , deste segue com o azimute de 168-19-56 e distância de 72 m até o vértice P-10 , de coordenadas  $60^{\circ} 34' 33.29''$  W  $6^{\circ} 34' 22.09''$  S , deste segue com o azimute de 199-4-42 e distância de 88 m até o vértice P-11 , de coordenadas  $60^{\circ} 34' 34.22''$  W  $6^{\circ} 34' 24.81''$  S , deste segue com o azimute de 166-35-57 e distância de 1.491 m até o vértice P-12 , de coordenadas  $60^{\circ} 34' 22.74''$  W  $6^{\circ} 35' 11.94''$  S , deste segue com o azimute de 168-20-0 e distância de 121 m até o vértice P-13 , de coordenadas  $60^{\circ} 34' 21.93''$  W  $6^{\circ} 35' 15.79''$  S , deste segue com o azimute de 216-35-44 e distância de 2.717 m até o vértice P-14 , de coordenadas  $60^{\circ} 35' 14.28''$  W  $6^{\circ} 36' 27.01''$  S , deste segue com o azimute de 171-1-13 e distância de 9 m até o vértice P-15 , de coordenadas  $60^{\circ} 35' 14.24''$  W  $6^{\circ} 36' 27.30''$  S , deste segue com o azimute de 218-10-16 e distância de 125 m até o vértice P-16 , de coordenadas  $60^{\circ} 35' 16.74''$  W  $6^{\circ} 36' 30.51''$  S , deste segue com o azimute de 163-56-58 e distância de 745 m até o vértice P-17 , de coordenadas  $60^{\circ} 35' 9.92''$  W  $6^{\circ} 36' 53.77''$  S , deste segue com o azimute de 171-1-17 e distância de 1.110 m até o vértice P-18 , de coordenadas  $60^{\circ} 35' 4.11''$  W  $6^{\circ} 37' 29.41''$  S , deste segue com o azimute de 187-5-15 e distância de 942 m até o vértice P-19 , de coordenadas  $60^{\circ} 35' 7.74''$  W  $6^{\circ} 37' 59.83''$  S , deste segue com o azimute de 211-10-4 e distância de 924 m até o vértice P-20 , de coordenadas  $60^{\circ} 35' 23.19''$  W  $6^{\circ} 38' 25.64''$  S , deste segue com o azimute de 251-59-32 e distância de 1.138 m até o vértice P-21 , de coordenadas  $60^{\circ} 35' 58.35''$  W  $6^{\circ} 38' 37.26''$  S , deste segue com o azimute de 165-33-21 e distância de 924 m até o vértice P-22 , de coordenadas  $60^{\circ} 35' 50.71''$  W  $6^{\circ} 39' 6.32''$  S , deste segue com o azimute de 238-25-16 e distância de 1.953 m até o vértice P-23 , de coordenadas  $60^{\circ} 36' 44.69''$  W  $6^{\circ} 39' 39.86''$  S , deste segue com o azimute de 201-13-56 e distância de 922 m até o vértice P-24 , de coordenadas  $60^{\circ} 36' 55.42''$  W  $6^{\circ} 40' 7.87''$  S , deste segue com o azimute de 203-8-1 e distância de 650 m até o vértice P-25 , de coordenadas  $60^{\circ} 37' 3.64''$  W  $6^{\circ} 40' 27.36''$  S , deste segue com o azimute de 268-7-14 e distância de 1.084 m até o vértice P-26 , de coordenadas  $60^{\circ} 37' 38.88''$  W  $6^{\circ} 40' 28.69''$  S , deste segue com o azimute de 272-33-4 e distância de 756 m até o vértice P-27 , de coordenadas  $60^{\circ} 38' 3.45''$  W  $6^{\circ} 40' 27.71''$  S , deste segue com o azimute de 185-55-41 e distância de 59 m até o vértice P-28 , de coordenadas  $60^{\circ} 38' 3.64''$  W  $6^{\circ} 40' 29.62''$  S , deste segue com o azimute de 268-7-9 e distância de 38 m até o vértice P-29 , de coordenadas  $60^{\circ} 38' 4.89''$  W  $6^{\circ} 40' 29.67''$  S , deste segue com o azimute de 181-22-36 e distância de 480 m até o vértice P-30 , de coordenadas  $60^{\circ} 38' 5.19''$  W  $6^{\circ} 40' 45.27''$  S , deste segue com o azimute de 185-55-41 e distância de 405 m até o vértice P-31 , de coordenadas  $60^{\circ} 38' 6.49''$  W  $6^{\circ} 40' 58.40''$  S , deste segue com o azimute de 254-20-57 e distância de 814 m até o vértice P-32 , de coordenadas  $60^{\circ} 38' 31.98''$  W  $6^{\circ} 41' 5.67''$  S , deste segue com o azimute de 284-25-8 e distância de 1.838 m até o vértice P-33 , de coordenadas  $60^{\circ} 39' 29.97''$  W  $6^{\circ} 40' 51.06''$  S , deste segue com o azimute de 259-27-0 e distância de 375 m até o vértice P-34 , de

coordenadas  $60^{\circ} 39' 41.95''$  W  $6^{\circ} 40' 53.35''$  S , deste segue com o azimute de 269-53-10 e distância de 252 m até o vértice P-35 , de coordenadas  $60^{\circ} 39' 50.14''$  W  $6^{\circ} 40' 53.40''$  S , deste segue com o azimute de 235-14-36 e distância de 953 m até o vértice P-36 , de coordenadas  $60^{\circ} 40' 15.55''$  W  $6^{\circ} 41' 11.21''$  S , deste segue com o azimute de 224-31-13 e distância de 1.262 m até o vértice P-37 , de coordenadas  $60^{\circ} 40' 44.21''$  W  $6^{\circ} 41' 40.62''$  S , deste segue com o azimute de 200-19-41 e distância de 2.358 m até o vértice P-38 , de coordenadas  $60^{\circ} 41' 10.53''$  W  $6^{\circ} 42' 52.69''$  S , deste segue com o azimute de 201-50-53 e distância de 1.062 m até o vértice P-39 , de coordenadas  $60^{\circ} 41' 23.25''$  W  $6^{\circ} 43' 24.84''$  S , deste segue com o azimute de 168-0-13 e distância de 1.630 m até o vértice P-40 , de coordenadas  $60^{\circ} 41' 11.98''$  W  $6^{\circ} 44' 16.66''$  S , deste segue com o azimute de 168-39-46 e distância de 2.410 m até o vértice P-41 , de coordenadas  $60^{\circ} 40' 56.19''$  W  $6^{\circ} 45' 33.46''$  S , deste segue com o azimute de 154-30-34 e distância de 977 m até o vértice P-42 , de coordenadas  $60^{\circ} 40' 42.37''$  W  $6^{\circ} 46' 2.09''$  S , deste segue com o azimute de 183-46-43 e distância de 1.237 m até o vértice P-43 , de coordenadas  $60^{\circ} 40' 44.83''$  W  $6^{\circ} 46' 42.27''$  S , deste segue com o azimute de 198-22-13 e distância de 1.713 m até o vértice P-44 , de coordenadas  $60^{\circ} 41' 2.16''$  W  $6^{\circ} 47' 35.26''$  S , deste segue com o azimute de 240-26-47 e distância de 128 m até o vértice P-45 , de coordenadas  $60^{\circ} 41' 5.77''$  W  $6^{\circ} 47' 37.33''$  S , deste segue com o azimute de 244-59-34 e distância de 1.408 m até o vértice P-46 , de coordenadas  $60^{\circ} 41' 47.20''$  W  $6^{\circ} 47' 56.89''$  S , deste segue com o azimute de 228-26-18 e distância de 1.345 m até o vértice P-47 , de coordenadas  $60^{\circ} 42' 19.82''$  W  $6^{\circ} 48' 26.08''$  S , deste segue com o azimute de 232-26-48 e distância de 1.038 m até o vértice P-48 , de coordenadas  $60^{\circ} 42' 46.50''$  W  $6^{\circ} 48' 46.78''$  S , deste segue com o azimute de 191-25-29 e distância de 2.889 m até o vértice P-49 , de coordenadas  $60^{\circ} 43' 4.69''$  W  $6^{\circ} 50' 19.02''$  S , deste segue com o azimute de 237-44-1 e distância de 1.162 m até o vértice P-50 , de coordenadas  $60^{\circ} 43' 36.60''$  W  $6^{\circ} 50' 39.36''$  S , deste segue com o azimute de 239-4-45 e distância de 1.362 m até o vértice P-51 , de coordenadas  $60^{\circ} 44' 14.54''$  W  $6^{\circ} 51' 2.32''$  S , deste segue com o azimute de 201-30-44 e distância de 1.605 m até o vértice P-52 , de coordenadas  $60^{\circ} 44' 33.47''$  W  $6^{\circ} 51' 50.99''$  S , deste segue com o azimute de 203-49-50 e distância de 478 m até o vértice P-53 , de coordenadas  $60^{\circ} 44' 39.70''$  W  $6^{\circ} 52' 5.27''$  S , deste segue com o azimute de 237-57-33 e distância de 1.056 m até o vértice P-54 , de coordenadas  $60^{\circ} 45' 8.76''$  W  $6^{\circ} 52' 23.64''$  S , deste segue com o azimute de 240-33-45 e distância de 1.160 m até o vértice P-55 , de coordenadas  $60^{\circ} 45' 41.56''$  W  $6^{\circ} 52' 42.34''$  S , deste segue com o azimute de 267-31-41 e distância de 2.892 m até o vértice P-56 , de coordenadas  $60^{\circ} 47' 15.62''$  W  $6^{\circ} 52' 46.83''$  S , deste segue com o azimute de 268-40-46 e distância de 5.036 m até o vértice P-57 , de coordenadas  $60^{\circ} 49' 59.55''$  W  $6^{\circ} 52' 51.36''$  S , deste segue com o azimute de 175-29-49 e distância de 4.689 m até o vértice P-58 , de coordenadas  $60^{\circ} 49' 46.87''$  W  $6^{\circ} 55' 23.41''$  S , deste segue com o azimute de 176-20-14 e distância de 2.635 m até o vértice P-59 , de coordenadas  $60^{\circ} 49' 41.00''$  W  $6^{\circ} 56' 48.98''$  S , deste segue com o azimute de 211-54-49 e distância de 795 m até o vértice P-60 , de coordenadas  $60^{\circ} 49' 54.59''$  W  $6^{\circ} 57' 11.00''$  S , deste segue com o azimute de 214-7-49 e distância de 1.827 m até o vértice P-61 , de coordenadas  $60^{\circ} 50' 27.75''$  W  $6^{\circ} 58' 0.37''$  S , deste segue com o azimute de 190-0-35 e distância de 1.757 m até o vértice P-62 , de coordenadas  $60^{\circ} 50' 37.43''$  W  $6^{\circ} 58' 56.72''$  S , deste segue com o azimute de 240-50-34 e distância de 3.075 m até o vértice P-63 , de coordenadas  $60^{\circ} 52' 4.67''$  W  $6^{\circ} 59' 45.87''$  S , deste segue com o azimute de

189-28-14 e distância de 985 m até o vértice P-64 , de coordenadas 60° 52' 9.81" W 7° 0' 17.50" S , deste segue com o azimute de 190-13-27 e distância de 1.931 m até o vértice P-65 , de coordenadas 60° 52' 20.69" W 7° 1' 19.38" S , deste segue com o azimute de 169-21-36 e distância de 1.904 m até o vértice P-66 , de coordenadas 60° 52' 8.96" W 7° 2' 20.22" S , deste segue com o azimute de 271-37-2 e distância de 175 m até o vértice P-67 , de coordenadas 60° 52' 14.67" W 7° 2' 20.08" S , deste segue com o azimute de 272-50-12 e distância de 1.400 m até o vértice P-68 , de coordenadas 60° 53' 0.23" W 7° 2' 18.03" S , deste segue com o azimute de 144-18-6 e distância de 133 m até o vértice P-69 , de coordenadas 60° 52' 57.68" W 7° 2' 21.54" S , deste segue com o azimute de 148-2-13 e distância de 27 m até o vértice P-70 , de coordenadas 60° 52' 57.21" W 7° 2' 22.29" S , deste segue com o azimute de 166-3-23 e distância de 120 m até o vértice P-71 , de coordenadas 60° 52' 56.25" W 7° 2' 26.08" S , deste segue com o azimute de 138-5-58 e distância de 106 m até o vértice P-72 , de coordenadas 60° 52' 53.93" W 7° 2' 28.64" S , deste segue com o azimute de 131-37-31 e distância de 63 m até o vértice P-73 , de coordenadas 60° 52' 52.39" W 7° 2' 30.00" S , deste segue com o azimute de 203-7-14 e distância de 45 m até o vértice P-74 , de coordenadas 60° 52' 52.96" W 7° 2' 31.36" S , deste segue com o azimute de 215-9-47 e distância de 102 m até o vértice P-75 , de coordenadas 60° 52' 54.86" W 7° 2' 34.08" S , deste segue com o azimute de 265-36-34 e distância de 60 m até o vértice P-76 , de coordenadas 60° 52' 56.82" W 7° 2' 34.24" S , deste segue com o azimute de 192-13-18 e distância de 80 m até o vértice P-77 , de coordenadas 60° 52' 57.36" W 7° 2' 36.80" S , deste segue com o azimute de 116-20-8 e distância de 62 m até o vértice P-78 , de coordenadas 60° 52' 55.54" W 7° 2' 37.69" S , deste segue com o azimute de 162-19-43 e distância de 48 m até o vértice P-79 , de coordenadas 60° 52' 55.05" W 7° 2' 39.19" S , deste segue com o azimute de 234-30-27 e distância de 95 m até o vértice P-80 , de coordenadas 60° 52' 57.56" W 7° 2' 40.99" S , deste segue com o azimute de 185-3-3 e distância de 257 m até o vértice P-81 , de coordenadas 60° 52' 58.26" W 7° 2' 49.34" S , deste segue com o azimute de 212-17-45 e distância de 92 m até o vértice P-82 , de coordenadas 60° 52' 59.85" W 7° 2' 51.87" S , deste segue com o azimute de 103-18-42 e distância de 81 m até o vértice P-83 , de coordenadas 60° 52' 57.28" W 7° 2' 52.46" S , deste segue com o azimute de 162-44-38 e distância de 41 m até o vértice P-84 , de coordenadas 60° 52' 56.88" W 7° 2' 53.72" S , deste segue com o azimute de 109-32-52 e distância de 5 m até o vértice P-85 , de coordenadas 60° 52' 56.74" W 7° 2' 53.77" S , deste segue com o azimute de 159-40-24 e distância de 99 m até o vértice P-86 , de coordenadas 60° 52' 55.60" W 7° 2' 56.80" S , deste segue com o azimute de 122-3-49 e distância de 70 m até o vértice P-87 , de coordenadas 60° 52' 53.66" W 7° 2' 58.00" S , deste segue com o azimute de 174-6-7 e distância de 107 m até o vértice P-88 , de coordenadas 60° 52' 53.28" W 7° 3' 1.46" S , deste segue com o azimute de 200-44-20 e distância de 69 m até o vértice P-89 , de coordenadas 60° 52' 54.07" W 7° 3' 3.57" S , deste segue com o azimute de 188-23-52 e distância de 86 m até o vértice P-90 , de coordenadas 60° 52' 54.47" W 7° 3' 6.33" S , deste segue com o azimute de 162-7-29 e distância de 112 m até o vértice P-91 , de coordenadas 60° 52' 53.33" W 7° 3' 9.80" S , deste segue com o azimute de 168-31-2 e distância de 223 m até o vértice P-92 , de coordenadas 60° 52' 51.85" W 7° 3' 16.92" S , deste segue com o azimute de 243-13-58 e distância de 44 m até o vértice P-93 , de coordenadas 60° 52' 53.14" W 7° 3' 17.58" S , deste segue com o azimute de 229-1-13 e distância de 179 m até o vértice P-



94 , de coordenadas  $60^{\circ} 52' 57.52''$  W  $7^{\circ} 3' 21.41''$  S , deste segue com o azimute de 160-7-20 e distância de 208 m até o vértice P-95 , de coordenadas  $60^{\circ} 52' 55.19''$  W  $7^{\circ} 3' 27.75''$  S , deste segue com o azimute de 172-36-40 e distância de 167 m até o vértice P-96 , de coordenadas  $60^{\circ} 52' 54.47''$  W  $7^{\circ} 3' 33.14''$  S , deste segue com o azimute de 169-52-20 e distância de 178 m até o vértice P-97 , de coordenadas  $60^{\circ} 52' 53.42''$  W  $7^{\circ} 3' 38.84''$  S , deste segue com o azimute de 156-13-55 e distância de 149 m até o vértice P-98 , de coordenadas  $60^{\circ} 52' 51.45''$  W  $7^{\circ} 3' 43.26''$  S , deste segue com o azimute de 131-20-23 e distância de 118 m até o vértice P-99 , de coordenadas  $60^{\circ} 52' 48.56''$  W  $7^{\circ} 3' 45.77''$  S , deste segue com o azimute de 93-35-15 e distância de 35 m até o vértice P-100 , de coordenadas  $60^{\circ} 52' 47.43''$  W  $7^{\circ} 3' 45.84''$  S , deste segue com o azimute de 152-52-37 e distância de 140 m até o vértice P-101 , de coordenadas  $60^{\circ} 52' 45.34''$  W  $7^{\circ} 3' 49.88''$  S , deste segue com o azimute de 142-39-28 e distância de 8 m até o vértice P-102 , de coordenadas  $60^{\circ} 52' 45.18''$  W  $7^{\circ} 3' 50.08''$  S , deste segue com o azimute de 216-30-31 e distância de 40 m até o vértice P-103 , de coordenadas  $60^{\circ} 52' 45.95''$  W  $7^{\circ} 3' 51.12''$  S , deste segue com o azimute de 179-22-16 e distância de 116 m até o vértice P-104 , de coordenadas  $60^{\circ} 52' 45.89''$  W  $7^{\circ} 3' 54.90''$  S , deste segue com o azimute de 108-21-13 e distância de 92 m até o vértice P-105 , de coordenadas  $60^{\circ} 52' 43.03''$  W  $7^{\circ} 3' 55.84''$  S , deste segue com o azimute de 75-4-17 e distância de 60 m até o vértice P-106 , de coordenadas  $60^{\circ} 52' 41.14''$  W  $7^{\circ} 3' 55.32''$  S , deste segue com o azimute de 142-39-29 e distância de 88 m até o vértice P-107 , de coordenadas  $60^{\circ} 52' 39.38''$  W  $7^{\circ} 3' 57.60''$  S , deste segue com o azimute de 98-46-22 e distância de 131 m até o vértice P-108 , de coordenadas  $60^{\circ} 52' 35.15''$  W  $7^{\circ} 3' 58.24''$  S , deste segue com o azimute de 133-56-2 e distância de 463 m até o vértice P-109 , de coordenadas  $60^{\circ} 52' 24.24''$  W  $7^{\circ} 4' 8.64''$  S , deste segue com o azimute de 113-36-27 e distância de 98 m até o vértice P-110 , de coordenadas  $60^{\circ} 52' 21.32''$  W  $7^{\circ} 4' 9.90''$  S , deste segue com o azimute de 148-7-33 e distância de 108 m até o vértice P-111 , de coordenadas  $60^{\circ} 52' 19.44''$  W  $7^{\circ} 4' 12.88''$  S , deste segue com o azimute de 127-3-32 e distância de 225 m até o vértice P-112 , de coordenadas  $60^{\circ} 52' 13.58''$  W  $7^{\circ} 4' 17.26''$  S , deste segue com o azimute de 152-32-41 e distância de 218 m até o vértice P-113 , de coordenadas  $60^{\circ} 52' 10.28''$  W  $7^{\circ} 4' 23.54''$  S , deste segue com o azimute de 178-35-29 e distância de 185 m até o vértice P-114 , de coordenadas  $60^{\circ} 52' 10.10''$  W  $7^{\circ} 4' 29.58''$  S , deste segue com o azimute de 192-5-24 e distância de 209 m até o vértice P-115 , de coordenadas  $60^{\circ} 52' 11.50''$  W  $7^{\circ} 4' 36.24''$  S , deste segue com o azimute de 174-30-12 e distância de 133 m até o vértice P-116 , de coordenadas  $60^{\circ} 52' 11.06''$  W  $7^{\circ} 4' 40.53''$  S , deste segue com o azimute de 217-42-47 e distância de 79 m até o vértice P-117 , de coordenadas  $60^{\circ} 52' 12.63''$  W  $7^{\circ} 4' 42.57''$  S , deste segue com o azimute de 241-40-22 e distância de 81 m até o vértice P-118 , de coordenadas  $60^{\circ} 52' 14.94''$  W  $7^{\circ} 4' 43.83''$  S , deste segue com o azimute de 252-12-1 e distância de 31 m até o vértice P-119 , de coordenadas  $60^{\circ} 52' 15.91''$  W  $7^{\circ} 4' 44.14''$  S , deste segue com o azimute de 267-39-14 e distância de 145 m até o vértice P-120 , de coordenadas  $60^{\circ} 52' 20.61''$  W  $7^{\circ} 4' 44.36''$  S , deste segue com o azimute de 173-28-51 e distância de 39 m até o vértice P-121 , de coordenadas  $60^{\circ} 52' 20.46''$  W  $7^{\circ} 4' 45.62''$  S , deste segue com o azimute de 252-12-0 e distância de 46 m até o vértice P-122 , de coordenadas  $60^{\circ} 52' 21.89''$  W  $7^{\circ} 4' 46.09''$  S , deste segue com o azimute de 163-20-15 e distância de 175 m até o vértice P-123 , de coordenadas  $60^{\circ} 52' 20.23''$  W  $7^{\circ} 4' 51.54''$  S , deste segue com o azimute de 154-48-3 e distância de 97 m até o vértice P-

124 , de coordenadas  $60^{\circ} 52' 18.87''$  W  $7^{\circ} 4' 54.39''$  S , deste segue com o azimute de 163-29-0 e distância de 129 m até o vértice P-125 , de coordenadas  $60^{\circ} 52' 17.66''$  W  $7^{\circ} 4' 58.40''$  S , deste segue com o azimute de 126-2-32 e distância de 120 m até o vértice P-126 , de coordenadas  $60^{\circ} 52' 14.49''$  W  $7^{\circ} 5' 0.68''$  S , deste segue com o azimute de 76-36-22 e distância de 193 m até o vértice P-127 , de coordenadas  $60^{\circ} 52' 8.37''$  W  $7^{\circ} 4' 59.19''$  S , deste segue com o azimute de 27-12-21 e distância de 289 m até o vértice P-128 , de coordenadas  $60^{\circ} 52' 4.11''$  W  $7^{\circ} 4' 50.82''$  S , deste segue com o azimute de 86-17-45 e distância de 216 m até o vértice P-129 , de coordenadas  $60^{\circ} 51' 57.09''$  W  $7^{\circ} 4' 50.33''$  S , deste segue com o azimute de 92-42-0 e distância de 356 m até o vértice P-130 , de coordenadas  $60^{\circ} 51' 45.49''$  W  $7^{\circ} 4' 50.82''$  S , deste segue com o azimute de 98-28-15 e distância de 94 m até o vértice P-131 , de coordenadas  $60^{\circ} 51' 42.47''$  W  $7^{\circ} 4' 51.26''$  S , deste segue com o azimute de 130-24-17 e distância de 97 m até o vértice P-132 , de coordenadas  $60^{\circ} 51' 40.06''$  W  $7^{\circ} 4' 53.29''$  S , deste segue com o azimute de 183-57-38 e distância de 138 m até o vértice P-133 , de coordenadas  $60^{\circ} 51' 40.35''$  W  $7^{\circ} 4' 57.77''$  S , deste segue com o azimute de 222-2-29 e distância de 146 m até o vértice P-134 , de coordenadas  $60^{\circ} 51' 43.51''$  W  $7^{\circ} 5' 1.31''$  S , deste segue com o azimute de 207-31-24 e distância de 25 m até o vértice P-135 , de coordenadas  $60^{\circ} 51' 43.88''$  W  $7^{\circ} 5' 2.04''$  S , deste segue com o azimute de 227-3-35 e distância de 69 m até o vértice P-136 , de coordenadas  $60^{\circ} 51' 45.52''$  W  $7^{\circ} 5' 3.58''$  S , deste segue com o azimute de 201-28-2 e distância de 222 m até o vértice P-137 , de coordenadas  $60^{\circ} 51' 48.14''$  W  $7^{\circ} 5' 10.32''$  S , deste segue com o azimute de 178-57-25 e distância de 278 m até o vértice P-138 , de coordenadas  $60^{\circ} 51' 47.93''$  W  $7^{\circ} 5' 19.37''$  S , deste segue com o azimute de 162-40-48 e distância de 11 m até o vértice P-139 , de coordenadas  $60^{\circ} 51' 47.83''$  W  $7^{\circ} 5' 19.71''$  S , deste segue com o azimute de 179-50-22 e distância de 23 m até o vértice P-140 , de coordenadas  $60^{\circ} 51' 47.82''$  W  $7^{\circ} 5' 20.46''$  S , deste segue com o azimute de 146-17-18 e distância de 24 m até o vértice P-141 , de coordenadas  $60^{\circ} 51' 47.38''$  W  $7^{\circ} 5' 21.12''$  S , deste segue com o azimute de 162-40-48 e distância de 116 m até o vértice P-142 , de coordenadas  $60^{\circ} 51' 46.24''$  W  $7^{\circ} 5' 24.72''$  S , deste segue com o azimute de 144-30-41 e distância de 394 m até o vértice P-143 , de coordenadas  $60^{\circ} 51' 38.73''$  W  $7^{\circ} 5' 35.13''$  S , deste segue com o azimute de 163-4-24 e distância de 466 m até o vértice P-144 , de coordenadas  $60^{\circ} 51' 34.25''$  W  $7^{\circ} 5' 49.61''$  S , deste segue com o azimute de 193-12-15 e distância de 72 m até o vértice P-145 , de coordenadas  $60^{\circ} 51' 34.77''$  W  $7^{\circ} 5' 51.88''$  S , deste segue com o azimute de 225-58-15 e distância de 222 m até o vértice P-146 , de coordenadas  $60^{\circ} 51' 39.94''$  W  $7^{\circ} 5' 56.92''$  S , deste segue com o azimute de 238-1-41 e distância de 13 m até o vértice P-147 , de coordenadas  $60^{\circ} 51' 40.29''$  W  $7^{\circ} 5' 57.14''$  S , deste segue com o azimute de 226-59-35 e distância de 198 m até o vértice P-148 , de coordenadas  $60^{\circ} 51' 44.99''$  W  $7^{\circ} 6' 1.56''$  S , deste segue com o azimute de 183-14-13 e distância de 94 m até o vértice P-149 , de coordenadas  $60^{\circ} 51' 45.15''$  W  $7^{\circ} 6' 4.63''$  S , deste segue com o azimute de 190-34-13 e distância de 135 m até o vértice P-150 , de coordenadas  $60^{\circ} 51' 45.93''$  W  $7^{\circ} 6' 8.94''$  S , deste segue com o azimute de 198-22-3 e distância de 117 m até o vértice P-151 , de coordenadas  $60^{\circ} 51' 47.12''$  W  $7^{\circ} 6' 12.56''$  S , deste segue com o azimute de 230-15-26 e distância de 130 m até o vértice P-152 , de coordenadas  $60^{\circ} 51' 50.36''$  W  $7^{\circ} 6' 15.28''$  S , deste segue com o azimute de 258-55-26 e distância de 101 m até o vértice P-153 , de coordenadas  $60^{\circ} 51' 53.60''$  W  $7^{\circ} 6' 15.93''$  S , deste segue com o azimute de 246-37-19 e distância de 86 m até o vértice P-154 , de

coordenadas  $60^{\circ} 51' 56.15''$  W  $7^{\circ} 6' 17.05''$  S , deste segue com o azimute de 256-1-44 e distância de 111 m até o vértice P-155 , de coordenadas  $60^{\circ} 51' 59.67''$  W  $7^{\circ} 6' 17.94''$  S , deste segue com o azimute de 256-1-45 e distância de 199 m até o vértice P-156 , de coordenadas  $60^{\circ} 52' 5.96''$  W  $7^{\circ} 6' 19.53''$  S , deste segue com o azimute de 242-10-11 e distância de 185 m até o vértice P-157 , de coordenadas  $60^{\circ} 52' 11.28''$  W  $7^{\circ} 6' 22.37''$  S , deste segue com o azimute de 199-26-39 e distância de 142 m até o vértice P-158 , de coordenadas  $60^{\circ} 52' 12.80''$  W  $7^{\circ} 6' 26.75''$  S , deste segue com o azimute de 147-6-49 e distância de 126 m até o vértice P-159 , de coordenadas  $60^{\circ} 52' 10.56''$  W  $7^{\circ} 6' 30.17''$  S , deste segue com o azimute de 123-25-4 e distância de 244 m até o vértice P-160 , de coordenadas  $60^{\circ} 52' 3.92''$  W  $7^{\circ} 6' 34.51''$  S , deste segue com o azimute de 123-27-53 e distância de 268 m até o vértice P-161 , de coordenadas  $60^{\circ} 51' 56.61''$  W  $7^{\circ} 6' 39.29''$  S , deste segue com o azimute de 111-35-24 e distância de 210 m até o vértice P-162 , de coordenadas  $60^{\circ} 51' 50.22''$  W  $7^{\circ} 6' 41.78''$  S , deste segue com o azimute de 100-43-42 e distância de 208 m até o vértice P-163 , de coordenadas  $60^{\circ} 51' 43.56''$  W  $7^{\circ} 6' 43.00''$  S , deste segue com o azimute de 71-30-59 e distância de 70 m até o vértice P-164 , de coordenadas  $60^{\circ} 51' 41.39''$  W  $7^{\circ} 6' 42.27''$  S , deste segue com o azimute de 92-42-52 e distância de 88 m até o vértice P-165 , de coordenadas  $60^{\circ} 51' 38.52''$  W  $7^{\circ} 6' 42.39''$  S , deste segue com o azimute de 91-3-1 e distância de 173 m até o vértice P-166 , de coordenadas  $60^{\circ} 51' 32.90''$  W  $7^{\circ} 6' 42.47''$  S , deste segue com o azimute de 136-49-17 e distância de 60 m até o vértice P-167 , de coordenadas  $60^{\circ} 51' 31.54''$  W  $7^{\circ} 6' 43.90''$  S , deste segue com o azimute de 151-26-9 e distância de 231 m até o vértice P-168 , de coordenadas  $60^{\circ} 51' 27.92''$  W  $7^{\circ} 6' 50.47''$  S , deste segue com o azimute de 215-40-46 e distância de 178 m até o vértice P-169 , de coordenadas  $60^{\circ} 51' 31.28''$  W  $7^{\circ} 6' 55.19''$  S , deste segue com o azimute de 236-6-49 e distância de 104 m até o vértice P-170 , de coordenadas  $60^{\circ} 51' 34.07''$  W  $7^{\circ} 6' 57.08''$  S , deste segue com o azimute de 263-19-32 e distância de 165 m até o vértice P-171 , de coordenadas  $60^{\circ} 51' 39.41''$  W  $7^{\circ} 6' 57.73''$  S , deste segue com o azimute de 258-43-10 e distância de 147 m até o vértice P-172 , de coordenadas  $60^{\circ} 51' 44.11''$  W  $7^{\circ} 6' 58.69''$  S , deste segue com o azimute de 267-49-28 e distância de 251 m até o vértice P-173 , de coordenadas  $60^{\circ} 51' 52.29''$  W  $7^{\circ} 6' 59.04''$  S , deste segue com o azimute de 226-52-25 e distância de 169 m até o vértice P-174 , de coordenadas  $60^{\circ} 51' 56.28''$  W  $7^{\circ} 7' 2.81''$  S , deste segue com o azimute de 171-33-58 e distância de 146 m até o vértice P-175 , de coordenadas  $60^{\circ} 51' 55.56''$  W  $7^{\circ} 7' 7.51''$  S , deste segue com o azimute de 184-58-10 e distância de 52 m até o vértice P-176 , de coordenadas  $60^{\circ} 51' 55.70''$  W  $7^{\circ} 7' 9.21''$  S , deste segue com o azimute de 90-46-48 e distância de 89 m até o vértice P-177 , de coordenadas  $60^{\circ} 51' 52.81''$  W  $7^{\circ} 7' 9.23''$  S , deste segue com o azimute de 66-13-47 e distância de 127 m até o vértice P-178 , de coordenadas  $60^{\circ} 51' 49.03''$  W  $7^{\circ} 7' 7.54''$  S , deste segue com o azimute de 108-51-40 e distância de 230 m até o vértice P-179 , de coordenadas  $60^{\circ} 51' 41.94''$  W  $7^{\circ} 7' 9.93''$  S , deste segue com o azimute de 119-48-10 e distância de 186 m até o vértice P-180 , de coordenadas  $60^{\circ} 51' 36.68''$  W  $7^{\circ} 7' 12.90''$  S , deste segue com o azimute de 123-10-23 e distância de 75 m até o vértice P-181 , de coordenadas  $60^{\circ} 51' 34.62''$  W  $7^{\circ} 7' 14.24''$  S , deste segue com o azimute de 139-39-5 e distância de 244 m até o vértice P-182 , de coordenadas  $60^{\circ} 51' 29.44''$  W  $7^{\circ} 7' 20.27''$  S , deste segue com o azimute de 141-24-59 e distância de 32 m até o vértice P-183 , de coordenadas  $60^{\circ} 51' 28.78''$  W  $7^{\circ} 7' 21.08''$  S , deste segue com o azimute de 143-55-28 e distância de 294 m até o vértice P-184 , de

coordenadas  $60^{\circ} 51' 23.10''$  W  $7^{\circ} 7' 28.79''$  S , deste segue com o azimute de 162-31-10 e distância de 353 m até o vértice P-185 , de coordenadas  $60^{\circ} 51' 19.60''$  W  $7^{\circ} 7' 39.73''$  S , deste segue com o azimute de 196-32-16 e distância de 7 m até o vértice P-186 , de coordenadas  $60^{\circ} 51' 19.66''$  W  $7^{\circ} 7' 39.95''$  S , deste segue com o azimute de 233-52-57 e distância de 190 m até o vértice P-187 , de coordenadas  $60^{\circ} 51' 24.64''$  W  $7^{\circ} 7' 43.61''$  S , deste segue com o azimute de 278-29-58 e distância de 54 m até o vértice P-188 , de coordenadas  $60^{\circ} 51' 26.39''$  W  $7^{\circ} 7' 43.36''$  S , deste segue com o azimute de 155-12-35 e distância de 82 m até o vértice P-189 , de coordenadas  $60^{\circ} 51' 25.26''$  W  $7^{\circ} 7' 45.77''$  S , deste segue com o azimute de 193-59-46 e distância de 84 m até o vértice P-190 , de coordenadas  $60^{\circ} 51' 25.91''$  W  $7^{\circ} 7' 48.42''$  S , deste segue com o azimute de 275-26-0 e distância de 205 m até o vértice P-191 , de coordenadas  $60^{\circ} 51' 32.55''$  W  $7^{\circ} 7' 47.82''$  S , deste segue com o azimute de 186-3-44 e distância de 35 m até o vértice P-192 , de coordenadas  $60^{\circ} 51' 32.67''$  W  $7^{\circ} 7' 48.93''$  S , deste segue com o azimute de 273-26-47 e distância de 0 m até o vértice P-193 , de coordenadas  $60^{\circ} 51' 32.68''$  W  $7^{\circ} 7' 48.93''$  S , deste segue com o azimute de 204-48-39 e distância de 118 m até o vértice P-194 , de coordenadas  $60^{\circ} 51' 34.28''$  W  $7^{\circ} 7' 52.44''$  S , deste segue com o azimute de 176-39-48 e distância de 120 m até o vértice P-195 , de coordenadas  $60^{\circ} 51' 34.03''$  W  $7^{\circ} 7' 56.35''$  S , deste segue com o azimute de 152-31-15 e distância de 81 m até o vértice P-196 , de coordenadas  $60^{\circ} 51' 32.81''$  W  $7^{\circ} 7' 58.67''$  S , deste segue com o azimute de 55-22-5 e distância de 37 m até o vértice P-197 , de coordenadas  $60^{\circ} 51' 31.83''$  W  $7^{\circ} 7' 57.99''$  S , deste segue com o azimute de 140-33-54 e distância de 7 m até o vértice P-198 , de coordenadas  $60^{\circ} 51' 31.68''$  W  $7^{\circ} 7' 58.17''$  S , deste segue com o azimute de 121-36-5 e distância de 118 m até o vértice P-199 , de coordenadas  $60^{\circ} 51' 28.38''$  W  $7^{\circ} 8' 0.18''$  S , deste segue com o azimute de 194-18-26 e distância de 73 m até o vértice P-200 , de coordenadas  $60^{\circ} 51' 28.96''$  W  $7^{\circ} 8' 2.48''$  S , deste segue com o azimute de 69-35-35 e distância de 59 m até o vértice P-201 , de coordenadas  $60^{\circ} 51' 27.17''$  W  $7^{\circ} 8' 1.80''$  S , deste segue com o azimute de 53-49-8 e distância de 52 m até o vértice P-202 , de coordenadas  $60^{\circ} 51' 25.81''$  W  $7^{\circ} 8' 0.80''$  S , deste segue com o azimute de 57-21-52 e distância de 97 m até o vértice P-203 , de coordenadas  $60^{\circ} 51' 23.14''$  W  $7^{\circ} 7' 59.08''$  S , deste segue com o azimute de 56-55-24 e distância de 194 m até o vértice P-204 , de coordenadas  $60^{\circ} 51' 17.86''$  W  $7^{\circ} 7' 55.61''$  S , deste segue com o azimute de 38-10-43 e distância de 61 m até o vértice P-205 , de coordenadas  $60^{\circ} 51' 16.63''$  W  $7^{\circ} 7' 54.03''$  S , deste segue com o azimute de 53-49-9 e distância de 196 m até o vértice P-206 , de coordenadas  $60^{\circ} 51' 11.49''$  W  $7^{\circ} 7' 50.24''$  S , deste segue com o azimute de 76-46-12 e distância de 78 m até o vértice P-207 , de coordenadas  $60^{\circ} 51' 9.02''$  W  $7^{\circ} 7' 49.65''$  S , deste segue com o azimute de 122-40-25 e distância de 24 m até o vértice P-208 , de coordenadas  $60^{\circ} 51' 8.36''$  W  $7^{\circ} 7' 50.06''$  S , deste segue com o azimute de 134-28-12 e distância de 43 m até o vértice P-209 , de coordenadas  $60^{\circ} 51' 7.36''$  W  $7^{\circ} 7' 51.04''$  S , deste segue com o azimute de 153-44-27 e distância de 221 m até o vértice P-210 , de coordenadas  $60^{\circ} 51' 4.14''$  W  $7^{\circ} 7' 57.48''$  S , deste segue com o azimute de 128-49-28 e distância de 49 m até o vértice P-211 , de coordenadas  $60^{\circ} 51' 2.89''$  W  $7^{\circ} 7' 58.48''$  S , deste segue com o azimute de 164-12-28 e distância de 26 m até o vértice P-212 , de coordenadas  $60^{\circ} 51' 2.65''$  W  $7^{\circ} 7' 59.30''$  S , deste segue com o azimute de 105-8-48 e distância de 38 m até o vértice P-213 , de coordenadas  $60^{\circ} 51' 1.46''$  W  $7^{\circ} 7' 59.62''$  S , deste segue com o azimute de 128-49-29 e distância de 231 m até o vértice P-214 , de coordenadas  $60^{\circ} 50' 55.58''$  W  $7^{\circ} 8'$



4.30" S , deste segue com o azimute de 151-21-45 e distância de 90 m até o vértice P-215 , de coordenadas 60° 50' 54.16" W 7° 8' 6.87" S , deste segue com o azimute de 166-33-56 e distância de 96 m até o vértice P-216 , de coordenadas 60° 50' 53.42" W 7° 8' 9.90" S , deste segue com o azimute de 182-53-0 e distância de 79 m até o vértice P-217 , de coordenadas 60° 50' 53.54" W 7° 8' 12.47" S , deste segue com o azimute de 188-30-12 e distância de 119 m até o vértice P-218 , de coordenadas 60° 50' 54.09" W 7° 8' 16.32" S , deste segue com o azimute de 178-1-47 e distância de 138 m até o vértice P-219 , de coordenadas 60° 50' 53.92" W 7° 8' 20.81" S , deste segue com o azimute de 182-53-0 e distância de 60 m até o vértice P-220 , de coordenadas 60° 50' 54.01" W 7° 8' 22.75" S , deste segue com o azimute de 172-9-37 e distância de 49 m até o vértice P-221 , de coordenadas 60° 50' 53.78" W 7° 8' 24.34" S , deste segue com o azimute de 178-1-47 e distância de 50 m até o vértice P-222 , de coordenadas 60° 50' 53.72" W 7° 8' 25.98" S , deste segue com o azimute de 180-31-42 e distância de 147 m até o vértice P-223 , de coordenadas 60° 50' 53.74" W 7° 8' 30.75" S , deste segue com o azimute de 110-46-0 e distância de 161 m até o vértice P-224 , de coordenadas 60° 50' 48.84" W 7° 8' 32.58" S , deste segue com o azimute de 71-0-37 e distância de 113 m até o vértice P-225 , de coordenadas 60° 50' 45.37" W 7° 8' 31.37" S , deste segue com o azimute de 44-28-3 e distância de 83 m até o vértice P-226 , de coordenadas 60° 50' 43.48" W 7° 8' 29.43" S , deste segue com o azimute de 49-24-54 e distância de 196 m até o vértice P-227 , de coordenadas 60° 50' 38.65" W 7° 8' 25.26" S , deste segue com o azimute de 66-55-28 e distância de 81 m até o vértice P-228 , de coordenadas 60° 50' 36.23" W 7° 8' 24.22" S , deste segue com o azimute de 97-49-54 e distância de 73 m até o vértice P-229 , de coordenadas 60° 50' 33.88" W 7° 8' 24.53" S , deste segue com o azimute de 118-57-48 e distância de 189 m até o vértice P-230 , de coordenadas 60° 50' 28.46" W 7° 8' 27.49" S , deste segue com o azimute de 162-53-21 e distância de 40 m até o vértice P-231 , de coordenadas 60° 50' 28.07" W 7° 8' 28.74" S , deste segue com o azimute de 165-31-18 e distância de 244 m até o vértice P-232 , de coordenadas 60° 50' 26.05" W 7° 8' 36.42" S , deste segue com o azimute de 173-46-14 e distância de 99 m até o vértice P-233 , de coordenadas 60° 50' 25.68" W 7° 8' 39.62" S , deste segue com o azimute de 182-17-23 e distância de 168 m até o vértice P-234 , de coordenadas 60° 50' 25.88" W 7° 8' 45.07" S , deste segue com o azimute de 203-48-13 e distância de 340 m até o vértice P-235 , de coordenadas 60° 50' 30.30" W 7° 8' 55.22" S , deste segue com o azimute de 218-17-25 e distância de 228 m até o vértice P-236 , de coordenadas 60° 50' 34.88" W 7° 9' 1.07" S , deste segue com o azimute de 240-15-21 e distância de 134 m até o vértice P-237 , de coordenadas 60° 50' 38.67" W 7° 9' 3.26" S , deste segue com o azimute de 182-54-24 e distância de 156 m até o vértice P-238 , de coordenadas 60° 50' 38.90" W 7° 9' 8.34" S , deste segue com o azimute de 173-38-26 e distância de 18 m até o vértice P-239 , de coordenadas 60° 50' 38.83" W 7° 9' 8.91" S , deste segue com o azimute de 190-15-58 e distância de 117 m até o vértice P-240 , de coordenadas 60° 50' 39.50" W 7° 9' 12.66" S , deste segue com o azimute de 119-57-49 e distância de 214 m até o vértice P-241 , de coordenadas 60° 50' 33.44" W 7° 9' 16.11" S , deste segue com o azimute de 130-37-31 e distância de 307 m até o vértice P-242 , de coordenadas 60° 50' 25.82" W 7° 9' 22.58" S , deste segue com o azimute de 168-40-22 e distância de 176 m até o vértice P-243 , de coordenadas 60° 50' 24.67" W 7° 9' 28.20" S , deste segue com o azimute de 67-39-12 e distância de 34 m até o vértice P-244 , de coordenadas 60° 50' 23.64" W 7° 9'

27.77" S , deste segue com o azimute de 166-5-27 e distância de 17 m até o vértice P-245 , de coordenadas 60° 50' 23.50" W 7° 9' 28.32" S , deste segue com o azimute de 80-58-50 e distância de 93 m até o vértice P-246 , de coordenadas 60° 50' 20.50" W 7° 9' 27.83" S , deste segue com o azimute de 59-20-30 e distância de 122 m até o vértice P-247 , de coordenadas 60° 50' 17.08" W 7° 9' 25.78" S , deste segue com o azimute de 62-43-36 e distância de 166 m até o vértice P-248 , de coordenadas 60° 50' 12.30" W 7° 9' 23.29" S , deste segue com o azimute de 151-2-11 e distância de 62 m até o vértice P-249 , de coordenadas 60° 50' 11.30" W 7° 9' 25.06" S , deste segue com o azimute de 164-9-3 e distância de 82 m até o vértice P-250 , de coordenadas 60° 50' 10.57" W 7° 9' 27.61" S , deste segue com o azimute de 185-54-53 e distância de 79 m até o vértice P-251 , de coordenadas 60° 50' 10.82" W 7° 9' 30.17" S , deste segue com o azimute de 206-50-31 e distância de 145 m até o vértice P-252 , de coordenadas 60° 50' 12.93" W 7° 9' 34.39" S , deste segue com o azimute de 221-48-2 e distância de 300 m até o vértice P-253 , de coordenadas 60° 50' 19.42" W 7° 9' 41.71" S , deste segue com o azimute de 202-27-57 e distância de 5 m até o vértice P-254 , de coordenadas 60° 50' 19.48" W 7° 9' 41.86" S , deste segue com o azimute de 224-23-32 e distância de 4 m até o vértice P-255 , de coordenadas 60° 50' 19.58" W 7° 9' 41.95" S , deste segue com o azimute de 194-14-43 e distância de 10 m até o vértice P-256 , de coordenadas 60° 50' 19.66" W 7° 9' 42.28" S , deste segue com o azimute de 202-27-57 e distância de 179 m até o vértice P-257 , de coordenadas 60° 50' 21.87" W 7° 9' 47.69" S , deste segue com o azimute de 176-26-52 e distância de 84 m até o vértice P-258 , de coordenadas 60° 50' 21.68" W 7° 9' 50.41" S , deste segue com o azimute de 194-14-43 e distância de 31 m até o vértice P-259 , de coordenadas 60° 50' 21.93" W 7° 9' 51.38" S , deste segue com o azimute de 176-1-39 e distância de 218 m até o vértice P-260 , de coordenadas 60° 50' 21.40" W 7° 9' 58.44" S , deste segue com o azimute de 108-41-14 e distância de 8 m até o vértice P-261 , de coordenadas 60° 50' 21.14" W 7° 9' 58.53" S , deste segue com o azimute de 176-26-53 e distância de 32 m até o vértice P-262 , de coordenadas 60° 50' 21.07" W 7° 9' 59.58" S , deste segue com o azimute de 76-1-29 e distância de 55 m até o vértice P-263 , de coordenadas 60° 50' 19.32" W 7° 9' 59.14" S , deste segue com o azimute de 108-41-14 e distância de 59 m até o vértice P-264 , de coordenadas 60° 50' 17.48" W 7° 9' 59.75" S , deste segue com o azimute de 58-59-36 e distância de 109 m até o vértice P-265 , de coordenadas 60° 50' 14.44" W 7° 9' 57.90" S , deste segue com o azimute de 76-1-30 e distância de 227 m até o vértice P-266 , de coordenadas 60° 50' 7.26" W 7° 9' 56.08" S , deste segue com o azimute de 106-17-38 e distância de 80 m até o vértice P-267 , de coordenadas 60° 50' 4.76" W 7° 9' 56.80" S , deste segue com o azimute de 123-32-1 e distância de 136 m até o vértice P-268 , de coordenadas 60° 50' 1.07" W 7° 9' 59.22" S , deste segue com o azimute de 153-1-23 e distância de 101 m até o vértice P-269 , de coordenadas 60° 49' 59.57" W 7° 10' 2.13" S , deste segue com o azimute de 161-59-48 e distância de 43 m até o vértice P-270 , de coordenadas 60° 49' 59.13" W 7° 10' 3.45" S , deste segue com o azimute de 211-16-17 e distância de 375 m até o vértice P-271 , de coordenadas 60° 50' 5.42" W 7° 10' 13.91" S , deste segue com o azimute de 221-22-47 e distância de 67 m até o vértice P-272 , de coordenadas 60° 50' 6.85" W 7° 10' 15.54" S , deste segue com o azimute de 209-41-31 e distância de 399 m até o vértice P-273 , de coordenadas 60° 50' 13.23" W 7° 10' 26.85" S , deste segue com o azimute de 200-58-18 e distância de 4 m até o vértice P-274 , de coordenadas 60° 50' 13.28" W 7° 10' 26.97" S , deste

segue com o azimute de 211-16-15 e distância de 385 m até o vértice P-275 , de coordenadas 60° 50' 19.75" W 7° 10' 37.72" S , deste segue com o azimute de 237-36-47 e distância de 102 m até o vértice P-276 , de coordenadas 60° 50' 22.55" W 7° 10' 39.51" S , deste segue com o azimute de 210-27-56 e distância de 208 m até o vértice P-277 , de coordenadas 60° 50' 25.96" W 7° 10' 45.36" S , deste segue com o azimute de 144-13-26 e distância de 168 m até o vértice P-278 , de coordenadas 60° 50' 22.74" W 7° 10' 49.78" S , deste segue com o azimute de 124-16-49 e distância de 189 m até o vértice P-279 , de coordenadas 60° 50' 17.64" W 7° 10' 53.22" S , deste segue com o azimute de 126-52-50 e distância de 69 m até o vértice P-280 , de coordenadas 60° 50' 15.85" W 7° 10' 54.55" S , deste segue com o azimute de 153-13-24 e distância de 150 m até o vértice P-281 , de coordenadas 60° 50' 13.63" W 7° 10' 58.89" S , deste segue com o azimute de 165-52-41 e distância de 57 m até o vértice P-282 , de coordenadas 60° 50' 13.17" W 7° 11' 0.68" S , deste segue com o azimute de 163-55-22 e distância de 165 m até o vértice P-283 , de coordenadas 60° 50' 11.65" W 7° 11' 5.85" S , deste segue com o azimute de 174-41-6 e distância de 227 m até o vértice P-284 , de coordenadas 60° 50' 10.93" W 7° 11' 13.21" S , deste segue com o azimute de 162-27-34 e distância de 572 m até o vértice P-285 , de coordenadas 60° 50' 5.23" W 7° 11' 30.93" S , deste segue com o azimute de 181-58-2 e distância de 17 m até o vértice P-286 , de coordenadas 60° 50' 5.25" W 7° 11' 31.47" S , deste segue com o azimute de 174-38-36 e distância de 245 m até o vértice P-287 , de coordenadas 60° 50' 4.46" W 7° 11' 39.40" S , deste segue com o azimute de 113-20-3 e distância de 255 m até o vértice P-288 , de coordenadas 60° 49' 56.81" W 7° 11' 42.65" S , deste segue com o azimute de 153-11-19 e distância de 87 m até o vértice P-289 , de coordenadas 60° 49' 55.52" W 7° 11' 45.18" S , deste segue com o azimute de 184-13-39 e distância de 113 m até o vértice P-290 , de coordenadas 60° 49' 55.77" W 7° 11' 48.83" S , deste segue com o azimute de 187-49-6 e distância de 240 m até o vértice P-291 , de coordenadas 60° 49' 56.80" W 7° 11' 56.59" S , deste segue com o azimute de 163-47-33 e distância de 8 m até o vértice P-292 , de coordenadas 60° 49' 56.73" W 7° 11' 56.83" S , deste segue com o azimute de 189-36-13 e distância de 47 m até o vértice P-293 , de coordenadas 60° 49' 56.98" W 7° 11' 58.34" S , deste segue com o azimute de 129-24-14 e distância de 36 m até o vértice P-294 , de coordenadas 60° 49' 56.06" W 7° 11' 59.08" S , deste segue com o azimute de 163-47-34 e distância de 225 m até o vértice P-295 , de coordenadas 60° 49' 53.98" W 7° 12' 6.10" S , deste segue com o azimute de 177-30-36 e distância de 257 m até o vértice P-296 , de coordenadas 60° 49' 53.58" W 7° 12' 14.44" S , deste segue com o azimute de 159-43-57 e distância de 0 m até o vértice P-297 , de coordenadas 60° 49' 53.58" W 7° 12' 14.45" S , deste segue com o azimute de 181-59-46 e distância de 6 m até o vértice P-298 , de coordenadas 60° 49' 53.58" W 7° 12' 14.64" S , deste segue com o azimute de 163-18-50 e distância de 255 m até o vértice P-299 , de coordenadas 60° 49' 51.16" W 7° 12' 22.57" S , deste segue com o azimute de 168-23-53 e distância de 126 m até o vértice P-300 , de coordenadas 60° 49' 50.32" W 7° 12' 26.57" S , deste segue com o azimute de 187-48-50 e distância de 199 m até o vértice P-301 , de coordenadas 60° 49' 51.17" W 7° 12' 32.98" S , deste segue com o azimute de 108-30-16 e distância de 93 m até o vértice P-302 , de coordenadas 60° 49' 48.30" W 7° 12' 33.93" S , deste segue com o azimute de 93-24-3 e distância de 114 m até o vértice P-303 , de coordenadas 60° 49' 44.60" W 7° 12' 34.13" S , deste segue com o azimute de 112-55-21 e distância de 186 m até o vértice P-304 , de coordenadas 60° 49' 39.01" W 7° 12'

36.46" S , deste segue com o azimute de 106-49-0 e distância de 115 m até o vértice P-305 , de coordenadas 60° 49' 35.41" W 7° 12' 37.53" S , deste segue com o azimute de 135-2-41 e distância de 132 m até o vértice P-306 , de coordenadas 60° 49' 32.36" W 7° 12' 40.55" S , deste segue com o azimute de 119-48-50 e distância de 78 m até o vértice P-307 , de coordenadas 60° 49' 30.16" W 7° 12' 41.79" S , deste segue com o azimute de 152-27-49 e distância de 101 m até o vértice P-308 , de coordenadas 60° 49' 28.63" W 7° 12' 44.69" S , deste segue com o azimute de 85-25-12 e distância de 171 m até o vértice P-309 , de coordenadas 60° 49' 23.08" W 7° 12' 44.22" S , deste segue com o azimute de 102-43-58 e distância de 226 m até o vértice P-310 , de coordenadas 60° 49' 15.90" W 7° 12' 45.81" S , deste segue com o azimute de 115-32-52 e distância de 206 m até o vértice P-311 , de coordenadas 60° 49' 9.83" W 7° 12' 48.66" S , deste segue com o azimute de 122-25-47 e distância de 38 m até o vértice P-312 , de coordenadas 60° 49' 8.79" W 7° 12' 49.32" S , deste segue com o azimute de 141-48-56 e distância de 187 m até o vértice P-313 , de coordenadas 60° 49' 5.00" W 7° 12' 54.08" S , deste segue com o azimute de 129-22-48 e distância de 267 m até o vértice P-314 , de coordenadas 60° 48' 58.25" W 7° 12' 59.56" S , deste segue com o azimute de 150-59-3 e distância de 51 m até o vértice P-315 , de coordenadas 60° 48' 57.44" W 7° 13' 1.00" S , deste segue com o azimute de 150-5-50 e distância de 263 m até o vértice P-316 , de coordenadas 60° 48' 53.13" W 7° 13' 8.41" S , deste segue com o azimute de 148-9-42 e distância de 249 m até o vértice P-317 , de coordenadas 60° 48' 48.81" W 7° 13' 15.28" S , deste segue com o azimute de 158-42-58 e distância de 132 m até o vértice P-318 , de coordenadas 60° 48' 47.23" W 7° 13' 19.28" S , deste segue com o azimute de 166-9-19 e distância de 83 m até o vértice P-319 , de coordenadas 60° 48' 46.57" W 7° 13' 21.89" S , deste segue com o azimute de 171-31-38 e distância de 143 m até o vértice P-320 , de coordenadas 60° 48' 45.86" W 7° 13' 26.50" S , deste segue com o azimute de 162-6-28 e distância de 173 m até o vértice P-321 , de coordenadas 60° 48' 44.11" W 7° 13' 31.85" S , deste segue com o azimute de 109-10-17 e distância de 256 m até o vértice P-322 , de coordenadas 60° 48' 36.20" W 7° 13' 34.55" S , deste segue com o azimute de 129-57-31 e distância de 103 m até o vértice P-323 , de coordenadas 60° 48' 33.63" W 7° 13' 36.68" S , deste segue com o azimute de 158-57-40 e distância de 76 m até o vértice P-324 , de coordenadas 60° 48' 32.73" W 7° 13' 38.99" S , deste segue com o azimute de 130-56-12 e distância de 11 m até o vértice P-325 , de coordenadas 60° 48' 32.46" W 7° 13' 39.22" S , deste segue com o azimute de 233-40-29 e distância de 26 m até o vértice P-326 , de coordenadas 60° 48' 33.14" W 7° 13' 39.72" S , deste segue com o azimute de 128-46-58 e distância de 157 m até o vértice P-327 , de coordenadas 60° 48' 29.13" W 7° 13' 42.91" S , deste segue com o azimute de 150-33-9 e distância de 256 m até o vértice P-328 , de coordenadas 60° 48' 25.00" W 7° 13' 50.13" S , deste segue com o azimute de 127-44-35 e distância de 23 m até o vértice P-329 , de coordenadas 60° 48' 24.40" W 7° 13' 50.59" S , deste segue com o azimute de 157-25-9 e distância de 174 m até o vértice P-330 , de coordenadas 60° 48' 22.20" W 7° 13' 55.80" S , deste segue com o azimute de 243-20-7 e distância de 4 m até o vértice P-331 , de coordenadas 60° 48' 22.32" W 7° 13' 55.86" S , deste segue com o azimute de 271-29-40 e distância de 74 m até o vértice P-332 , de coordenadas 60° 48' 24.72" W 7° 13' 55.81" S , deste segue com o azimute de 184-53-25 e distância de 181 m até o vértice P-333 , de coordenadas 60° 48' 25.19" W 7° 14' 1.68" S , deste segue com o azimute de 141-10-58 e distância de 177 m até o vértice P-334 , de coordenadas 60° 48' 21.56" W 7° 14' 6.14" S ,



deste segue com o azimute de 102-9-6 e distância de 179 m até o vértice P-335 , de coordenadas 60° 48' 15.86" W 7° 14' 7.34" S , deste segue com o azimute de 151-9-56 e distância de 170 m até o vértice P-336 , de coordenadas 60° 48' 13.16" W 7° 14' 12.17" S , deste segue com o azimute de 164-29-3 e distância de 123 m até o vértice P-337 , de coordenadas 60° 48' 12.07" W 7° 14' 16.03" S , deste segue com o azimute de 180-30-48 e distância de 155 m até o vértice P-338 , de coordenadas 60° 48' 12.09" W 7° 14' 21.07" S , deste segue com o azimute de 174-37-52 e distância de 35 m até o vértice P-339 , de coordenadas 60° 48' 11.98" W 7° 14' 22.20" S , deste segue com o azimute de 189-1-36 e distância de 53 m até o vértice P-340 , de coordenadas 60° 48' 12.24" W 7° 14' 23.92" S , deste segue com o azimute de 182-43-7 e distância de 220 m até o vértice P-341 , de coordenadas 60° 48' 12.55" W 7° 14' 31.07" S , deste segue com o azimute de 148-33-53 e distância de 180 m até o vértice P-342 , de coordenadas 60° 48' 9.46" W 7° 14' 36.06" S , deste segue com o azimute de 37-32-56 e distância de 6 m até o vértice P-343 , de coordenadas 60° 48' 9.35" W 7° 14' 35.91" S , deste segue com o azimute de 157-19-3 e distância de 4 m até o vértice P-344 , de coordenadas 60° 48' 9.30" W 7° 14' 36.03" S , deste segue com o azimute de 60-19-41 e distância de 79 m até o vértice P-345 , de coordenadas 60° 48' 7.07" W 7° 14' 34.75" S , deste segue com o azimute de 52-15-32 e distância de 112 m até o vértice P-346 , de coordenadas 60° 48' 4.20" W 7° 14' 32.51" S , deste segue com o azimute de 63-29-8 e distância de 85 m até o vértice P-347 , de coordenadas 60° 48' 1.74" W 7° 14' 31.27" S , deste segue com o azimute de 100-4-18 e distância de 2 m até o vértice P-348 , de coordenadas 60° 48' 1.68" W 7° 14' 31.28" S , deste segue com o azimute de 136-30-14 e distância de 25 m até o vértice P-349 , de coordenadas 60° 48' 1.11" W 7° 14' 31.87" S , deste segue com o azimute de 185-46-24 e distância de 78 m até o vértice P-350 , de coordenadas 60° 48' 1.35" W 7° 14' 34.40" S , deste segue com o azimute de 208-41-40 e distância de 127 m até o vértice P-351 , de coordenadas 60° 48' 3.33" W 7° 14' 38.05" S , deste segue com o azimute de 253-0-59 e distância de 74 m até o vértice P-352 , de coordenadas 60° 48' 5.63" W 7° 14' 38.77" S , deste segue com o azimute de 264-6-2 e distância de 221 m até o vértice P-353 , de coordenadas 60° 48' 12.80" W 7° 14' 39.54" S , deste segue com o azimute de 237-5-13 e distância de 47 m até o vértice P-354 , de coordenadas 60° 48' 14.07" W 7° 14' 40.37" S , deste segue com o azimute de 263-30-52 e distância de 96 m até o vértice P-355 , de coordenadas 60° 48' 17.18" W 7° 14' 40.74" S , deste segue com o azimute de 188-1-26 e distância de 96 m até o vértice P-356 , de coordenadas 60° 48' 17.60" W 7° 14' 43.85" S , deste segue com o azimute de 159-8-38 e distância de 21 m até o vértice P-357 , de coordenadas 60° 48' 17.35" W 7° 14' 44.49" S , deste segue com o azimute de 198-34-29 e distância de 109 m até o vértice P-358 , de coordenadas 60° 48' 18.47" W 7° 14' 47.86" S , deste segue com o azimute de 180-1-31 e distância de 140 m até o vértice P-359 , de coordenadas 60° 48' 18.45" W 7° 14' 52.41" S , deste segue com o azimute de 238-0-8 e distância de 42 m até o vértice P-360 , de coordenadas 60° 48' 19.62" W 7° 14' 53.15" S , deste segue com o azimute de 153-0-51 e distância de 79 m até o vértice P-361 , de coordenadas 60° 48' 18.43" W 7° 14' 55.44" S , deste segue com o azimute de 180-1-32 e distância de 8 m até o vértice P-362 , de coordenadas 60° 48' 18.43" W 7° 14' 55.70" S , deste segue com o azimute de 134-49-33 e distância de 12 m até o vértice P-363 , de coordenadas 60° 48' 18.16" W 7° 14' 55.96" S , deste segue com o azimute de 153-0-51 e distância de 23 m até o vértice P-364 , de coordenadas 60° 48' 17.82" W 7° 14' 56.64" S , deste segue com o azimute de 105-3-

43 e distância de 15 m até o vértice P-365 , de coordenadas  $60^{\circ} 48' 17.35''$  W  $7^{\circ} 14' 56.76''$  S , deste segue com o azimute de 134-49-34 e distância de 295 m até o vértice P-366 , de coordenadas  $60^{\circ} 48' 10.49''$  W  $7^{\circ} 15' 3.50''$  S , deste segue com o azimute de 201-57-29 e distância de 252 m até o vértice P-367 , de coordenadas  $60^{\circ} 48' 13.53''$  W  $7^{\circ} 15' 11.13''$  S , deste segue com o azimute de 222-14-10 e distância de 97 m até o vértice P-368 , de coordenadas  $60^{\circ} 48' 15.66''$  W  $7^{\circ} 15' 13.49''$  S , deste segue com o azimute de 161-34-18 e distância de 122 m até o vértice P-369 , de coordenadas  $60^{\circ} 48' 14.39''$  W  $7^{\circ} 15' 17.24''$  S , deste segue com o azimute de 180-1-28 e distância de 90 m até o vértice P-370 , de coordenadas  $60^{\circ} 48' 14.37''$  W  $7^{\circ} 15' 20.17''$  S , deste segue com o azimute de 165-53-45 e distância de 255 m até o vértice P-371 , de coordenadas  $60^{\circ} 48' 12.30''$  W  $7^{\circ} 15' 28.23''$  S , deste segue com o azimute de 179-58-3 e distância de 74 m até o vértice P-372 , de coordenadas  $60^{\circ} 48' 12.29''$  W  $7^{\circ} 15' 30.65''$  S , deste segue com o azimute de 158-41-0 e distância de 180 m até o vértice P-373 , de coordenadas  $60^{\circ} 48' 10.14''$  W  $7^{\circ} 15' 36.08''$  S , deste segue com o azimute de 163-58-28 e distância de 45 m até o vértice P-374 , de coordenadas  $60^{\circ} 48' 9.73''$  W  $7^{\circ} 15' 37.48''$  S , deste segue com o azimute de 201-22-9 e distância de 143 m até o vértice P-375 , de coordenadas  $60^{\circ} 48' 11.40''$  W  $7^{\circ} 15' 41.83''$  S , deste segue com o azimute de 152-47-13 e distância de 271 m até o vértice P-376 , de coordenadas  $60^{\circ} 48' 7.33''$  W  $7^{\circ} 15' 49.65''$  S , deste segue com o azimute de 180-1-22 e distância de 298 m até o vértice P-377 , de coordenadas  $60^{\circ} 48' 7.28''$  W  $7^{\circ} 15' 59.34''$  S , deste segue com o azimute de 200-42-21 e distância de 213 m até o vértice P-378 , de coordenadas  $60^{\circ} 48' 9.71''$  W  $7^{\circ} 16' 5.84''$  S , deste segue com o azimute de 222-55-49 e distância de 39 m até o vértice P-379 , de coordenadas  $60^{\circ} 48' 10.57''$  W  $7^{\circ} 16' 6.77''$  S , deste segue com o azimute de 172-54-55 e distância de 32 m até o vértice P-380 , de coordenadas  $60^{\circ} 48' 10.44''$  W  $7^{\circ} 16' 7.80''$  S , deste segue com o azimute de 200-42-21 e distância de 238 m até o vértice P-381 , de coordenadas  $60^{\circ} 48' 13.14''$  W  $7^{\circ} 16' 15.04''$  S , deste segue com o azimute de 163-12-51 e distância de 315 m até o vértice P-382 , de coordenadas  $60^{\circ} 48' 10.13''$  W  $7^{\circ} 16' 24.82''$  S , deste segue com o azimute de 153-17-54 e distância de 43 m até o vértice P-383 , de coordenadas  $60^{\circ} 48' 9.49''$  W  $7^{\circ} 16' 26.09''$  S , deste segue com o azimute de 182-44-9 e distância de 42 m até o vértice P-384 , de coordenadas  $60^{\circ} 48' 9.55''$  W  $7^{\circ} 16' 27.46''$  S , deste segue com o azimute de 155-53-33 e distância de 131 m até o vértice P-385 , de coordenadas  $60^{\circ} 48' 7.79''$  W  $7^{\circ} 16' 31.34''$  S , deste segue com o azimute de 142-33-28 e distância de 144 m até o vértice P-386 , de coordenadas  $60^{\circ} 48' 4.93''$  W  $7^{\circ} 16' 35.03''$  S , deste segue com o azimute de 153-17-56 e distância de 187 m até o vértice P-387 , de coordenadas  $60^{\circ} 48' 2.16''$  W  $7^{\circ} 16' 40.46''$  S , deste segue com o azimute de 200-41-35 e distância de 301 m até o vértice P-388 , de coordenadas  $60^{\circ} 48' 5.58''$  W  $7^{\circ} 16' 49.64''$  S , deste segue com o azimute de 228-24-0 e distância de 44 m até o vértice P-389 , de coordenadas  $60^{\circ} 48' 6.64''$  W  $7^{\circ} 16' 50.60''$  S , deste segue com o azimute de 207-11-40 e distância de 341 m até o vértice P-390 , de coordenadas  $60^{\circ} 48' 11.67''$  W  $7^{\circ} 17' 0.48''$  S , deste segue com o azimute de 154-41-48 e distância de 82 m até o vértice P-391 , de coordenadas  $60^{\circ} 48' 10.52''$  W  $7^{\circ} 17' 2.89''$  S , deste segue com o azimute de 200-41-34 e distância de 113 m até o vértice P-392 , de coordenadas  $60^{\circ} 48' 11.80''$  W  $7^{\circ} 17' 6.34''$  S , deste segue com o azimute de 212-57-13 e distância de 1.994 m até o vértice P-393 , de coordenadas  $60^{\circ} 48' 46.89''$  W  $7^{\circ} 18' 0.97''$  S , deste segue com o azimute de 239-14-41 e distância de 2.804 m até o vértice P-394 , de coordenadas  $60^{\circ} 50' 5.19''$  W  $7^{\circ} 18' 48.00''$  S , deste segue com o azimute de 237-44-

24 e distância de 3.133 m até o vértice P-395 , de coordenadas 60° 51' 31.29" W 7° 19' 42.84" S , deste segue com o azimute de 248-42-57 e distância de 3.618 m até o vértice P-396 , de coordenadas 60° 53' 20.96" W 7° 20' 26.09" S , deste segue com o azimute de 232-7-38 e distância de 5.642 m até o vértice P-397 , de coordenadas 60° 55' 45.61" W 7° 22' 19.49" S , deste segue com o azimute de 239-0-42 e distância de 5.334 m até o vértice P-398 , de coordenadas 60° 58' 14.27" W 7° 23' 49.55" S , deste segue com o azimute de 255-56-53 e distância de 12.773 m até o vértice P-399 , de coordenadas 61° 4' 57.81" W 7° 25' 32.28" S , deste segue com o azimute de 353-38-41 e distância de 3.247 m até o vértice P-400 , de coordenadas 61° 5' 9.98" W 7° 23' 47.30" S , deste segue com o azimute de 359-59-59 e distância de 4.433 m até o vértice P-401 , de coordenadas 61° 5' 10.60" W 7° 21' 23.02" S , deste segue com o azimute de 4-57-17 e distância de 4.203 m até o vértice P-402 , de coordenadas 61° 4' 59.35" W 7° 19' 6.70" S , deste segue com o azimute de 24-35-48 e distância de 4.340 m até o vértice P-403 , de coordenadas 61° 4' 1.02" W 7° 16' 58.03" S , deste segue com o azimute de 25-10-22 e distância de 3.962 m até o vértice P-404 , de coordenadas 61° 3' 6.59" W 7° 15' 1.08" S , deste segue com o azimute de 29-47-53 e distância de 7.023 m até o vértice P-405 , de coordenadas 61° 1' 13.71" W 7° 11' 42.25" S , deste segue com o azimute de 11-3-51 e distância de 8.157 m até o vértice P-406 , de coordenadas 61° 0' 23.83" W 7° 7' 21.49" S , deste segue com o azimute de 350-4-57 e distância de 2.790 m até o vértice P-407 , de coordenadas 61° 0' 39.87" W 7° 5' 52.11" S , deste segue com o azimute de 333-17-44 e distância de 268 m até o vértice P-408 , de coordenadas 61° 0' 43.82" W 7° 5' 44.35" S , deste segue com o azimute de 345-28-37 e distância de 8.147 m até o vértice P-409 , de coordenadas 61° 1' 51.47" W 7° 1' 27.95" S , deste segue com o azimute de 344-39-42 e distância de 5.453 m até o vértice P-410 , de coordenadas 61° 2' 39.17" W 6° 58' 36.98" S , deste segue com o azimute de 346-44-13 e distância de 4.486 m até o vértice P-411 , de coordenadas 61° 3' 13.28" W 6° 56' 15.01" S , deste segue com o azimute de 265-13-26 e distância de 2.417 m até o vértice P-412 , de coordenadas 61° 4' 31.72" W 6° 56' 21.88" S , deste segue com o azimute de 8-0-22 e distância de 124 m até o vértice P-413 , de coordenadas 61° 4' 31.17" W 6° 56' 17.89" S , deste segue com o azimute de 81-5-45 e distância de 1.836 m até o vértice P-414 , de coordenadas 61° 3' 32.15" W 6° 56' 8.40" S , deste segue com o azimute de 343-10-16 e distância de 325 m até o vértice P-415 , de coordenadas 61° 3' 35.25" W 6° 55' 58.30" S , deste segue com o azimute de 322-28-8 e distância de 877 m até o vértice P-416 , de coordenadas 61° 3' 52.74" W 6° 55' 35.74" S , deste segue com o azimute de 336-14-10 e distância de 714 m até o vértice P-417 , de coordenadas 61° 4' 2.20" W 6° 55' 14.51" S , deste segue com o azimute de 9-31-54 e distância de 675 m até o vértice P-418 , de coordenadas 61° 3' 58.64" W 6° 54' 52.82" S , deste segue com o azimute de 95-33-22 e distância de 627 m até o vértice P-419 , de coordenadas 61° 3' 38.32" W 6° 54' 54.71" S , deste segue com o azimute de 65-32-44 e distância de 1.037 m até o vértice P-420 , de coordenadas 61° 3' 7.63" W 6° 54' 40.62" S , deste segue com o azimute de 44-6-7 e distância de 438 m até o vértice P-421 , de coordenadas 61° 2' 57.74" W 6° 54' 30.33" S , deste segue com o azimute de 22-23-41 e distância de 289 m até o vértice P-422 , de coordenadas 61° 2' 54.19" W 6° 54' 21.61" S , deste segue com o azimute de 23-9-12 e distância de 1.666 m até o vértice P-423 , de coordenadas 61° 2' 33.06" W 6° 53' 31.67" S , deste segue com o azimute de 44-13-34 e distância de 305 m até o vértice P-424 , de coordenadas 61° 2' 26.17" W 6° 53' 24.53" S , deste segue com o azimute de

32-7-55 e distância de 479 m até o vértice P-425 , de coordenadas  $61^{\circ} 2' 17.93''$  W  $6^{\circ} 53' 11.31''$  S , deste segue com o azimute de 318-58-6 e distância de 1.080 m até o vértice P-426 , de coordenadas  $61^{\circ} 2' 41.13''$  W  $6^{\circ} 52' 44.89''$  S , deste segue com o azimute de 295-46-20 e distância de 389 m até o vértice P-427 , de coordenadas  $61^{\circ} 2' 52.56''$  W  $6^{\circ} 52' 39.43''$  S , deste segue com o azimute de 355-6-1 e distância de 464 m até o vértice P-428 , de coordenadas  $61^{\circ} 2' 53.91''$  W  $6^{\circ} 52' 24.39''$  S , deste segue com o azimute de 348-47-23 e distância de 404 m até o vértice P-429 , de coordenadas  $61^{\circ} 2' 56.52''$  W  $6^{\circ} 52' 11.50''$  S , deste segue com o azimute de 26-48-50 e distância de 573 m até o vértice P-430 , de coordenadas  $61^{\circ} 2' 48.17''$  W  $6^{\circ} 51' 54.81''$  S , deste segue com o azimute de 290-57-42 e distância de 142 m até o vértice P-431 , de coordenadas  $61^{\circ} 2' 52.49''$  W  $6^{\circ} 51' 53.17''$  S , deste segue com o azimute de 284-29-33 e distância de 139 m até o vértice P-432 , de coordenadas  $61^{\circ} 2' 56.87''$  W  $6^{\circ} 51' 52.06''$  S , deste segue com o azimute de 43-15-11 e distância de 1.342 m até o vértice P-433 , de coordenadas  $61^{\circ} 2' 27.05''$  W  $6^{\circ} 51' 20.12''$  S , deste segue com o azimute de 36-46-13 e distância de 900 m até o vértice P-434 , de coordenadas  $61^{\circ} 2' 9.59''$  W  $6^{\circ} 50' 56.57''$  S , deste segue com o azimute de 357-18-6 e distância de 494 m até o vértice P-435 , de coordenadas  $61^{\circ} 2' 10.42''$  W  $6^{\circ} 50' 40.50''$  S , deste segue com o azimute de 304-19-55 e distância de 422 m até o vértice P-436 , de coordenadas  $61^{\circ} 2' 21.80''$  W  $6^{\circ} 50' 32.80''$  S , deste segue com o azimute de 255-15-14 e distância de 509 m até o vértice P-437 , de coordenadas  $61^{\circ} 2' 37.82''$  W  $6^{\circ} 50' 37.09''$  S , deste segue com o azimute de 344-39-7 e distância de 262 m até o vértice P-438 , de coordenadas  $61^{\circ} 2' 40.11''$  W  $6^{\circ} 50' 28.89''$  S , deste segue com o azimute de 1-1-31 e distância de 692 m até o vértice P-439 , de coordenadas  $61^{\circ} 2' 39.80''$  W  $6^{\circ} 50' 6.36''$  S , deste segue com o azimute de 307-49-40 e distância de 546 m até o vértice P-440 , de coordenadas  $61^{\circ} 2' 53.88''$  W  $6^{\circ} 49' 55.53''$  S , deste segue com o azimute de 341-53-22 e distância de 1.065 m até o vértice P-441 , de coordenadas  $61^{\circ} 3' 4.80''$  W  $6^{\circ} 49' 22.61''$  S , deste segue com o azimute de 303-8-19 e distância de 1.456 m até o vértice P-442 , de coordenadas  $61^{\circ} 3' 44.59''$  W  $6^{\circ} 48' 56.87''$  S , deste segue com o azimute de 346-41-21 e distância de 799 m até o vértice P-443 , de coordenadas  $61^{\circ} 3' 50.68''$  W  $6^{\circ} 48' 31.60''$  S , deste segue com o azimute de 315-39-4 e distância de 1.663 m até o vértice P-444 , de coordenadas  $61^{\circ} 4' 28.68''$  W  $6^{\circ} 47' 53.06''$  S , deste segue com o azimute de 247-19-25 e distância de 648 m até o vértice P-445 , de coordenadas  $61^{\circ} 4' 48.12''$  W  $6^{\circ} 48' 1.27''$  S , deste segue com o azimute de 348-58-11 e distância de 414 m até o vértice P-446 , de coordenadas  $61^{\circ} 4' 50.75''$  W  $6^{\circ} 47' 48.05''$  S , deste segue com o azimute de 0-40-55 e distância de 571 m até o vértice P-447 , de coordenadas  $61^{\circ} 4' 50.60''$  W  $6^{\circ} 47' 29.47''$  S , deste segue com o azimute de 37-11-27 e distância de 1.038 m até o vértice P-448 , de coordenadas  $61^{\circ} 4' 30.27''$  W  $6^{\circ} 47' 2.46''$  S , deste segue com o azimute de 313-54-53 e distância de 948 m até o vértice P-449 , de coordenadas  $61^{\circ} 4' 52.59''$  W  $6^{\circ} 46' 41.15''$  S , deste segue com o azimute de 357-32-17 e distância de 647 m até o vértice P-450 , de coordenadas  $61^{\circ} 4' 53.58''$  W  $6^{\circ} 46' 20.10''$  S , deste segue com o azimute de 253-50-13 e distância de 753 m até o vértice P-451 , de coordenadas  $61^{\circ} 5' 17.11''$  W  $6^{\circ} 46' 27.02''$  S , deste segue com o azimute de 336-56-59 e distância de 665 m até o vértice P-452 , de coordenadas  $61^{\circ} 5' 25.66''$  W  $6^{\circ} 46' 7.14''$  S , deste segue com o azimute de 22-26-55 e distância de 967 m até o vértice P-453 , de coordenadas  $61^{\circ} 5' 13.76''$  W  $6^{\circ} 45' 38.01''$  S , deste segue com o azimute de 37-46-17 e distância de 995 m até o vértice P-454 , de coordenadas  $61^{\circ} 4' 54.01''$  W  $6^{\circ} 45' 12.34''$  S , deste segue com o azimute de



293-31-42 e distância de 796 m até o vértice P-455 , de coordenadas 61° 5' 17.82" W 6° 45' 2.08" S , deste segue com o azimute de 239-49-41 e distância de 2.477 m até o vértice P-456 , de coordenadas 61° 6' 27.38" W 6° 45' 42.87" S , deste segue com o azimute de 265-49-34 e distância de 932 m até o vértice P-457 , de coordenadas 61° 6' 57.63" W 6° 45' 45.20" S , deste segue com o azimute de 319-51-11 e distância de 1.279 m até o vértice P-458 , de coordenadas 61° 7' 24.59" W 6° 45' 13.49" S , deste segue com o azimute de 66-52-56 e distância de 64.953 m até o vértice P-459 , de coordenadas 60° 35' 3.97" W 6° 31' 15.16" S , deste segue com o azimute de 146-46-33 e distância de 28 m até o vértice.

**Art. 3º O Parque Nacional do Acari** terá área excluída de seus limites, passando a ter área total aproximada de 655.822,28 ha, conforme o memorial descritivo a seguir.

§ 1º Inicia-se a descrição, no **Datum SIRGAS 2000**, do perímetro no vértice P-1 , de coordenadas 6° 12' 23,083" S e 58° 50' 41,123" W , deste segue com o azimute de 251-15-8 e distância de 7 m até o vértice P-2 , de coordenadas 6° 12' 23,152" S e 58° 50' 41,330" W , deste segue com o azimute de 212-10-1 e distância de 111 m até o vértice P-3 , de coordenadas 6° 12' 26,205" S e 58° 50' 43,263" W , deste segue com o azimute de 256-20-45 e distância de 124 m até o vértice P-4 , de coordenadas 6° 12' 27,146" S e 58° 50' 47,192" W , deste segue com o azimute de 268-45-48 e distância de 38 m até o vértice P-5 , de coordenadas 6° 12' 27,169" S e 58° 50' 48,436" W , deste segue com o azimute de 235-14-46 e distância de 26 m até o vértice P-6 , de coordenadas 6° 12' 27,654" S e 58° 50' 49,141" W , deste segue com o azimute de 255-10-3 e distância de 22 m até o vértice P-7 , de coordenadas 6° 12' 27,834" S e 58° 50' 49,829" W , deste segue com o azimute de 227-10-31 e distância de 81 m até o vértice P-8 , de coordenadas 6° 12' 29,611" S e 58° 50' 51,758" W , deste segue com o azimute de 188-47-10 e distância de 89 m até o vértice P-9 , de coordenadas 6° 12' 32,470" S e 58° 50' 52,210" W , deste segue com o azimute de 184-38-18 e distância de 63 m até o vértice P-10 , de coordenadas 6° 12' 34,507" S e 58° 50' 52,382" W , deste segue com o azimute de 203-13-26 e distância de 79 m até o vértice P-11 , de coordenadas 6° 12' 36,852" S e 58° 50' 53,398" W , deste segue com o azimute de 185-30-22 e distância de 39 m até o vértice P-12 , de coordenadas 6° 12' 38,102" S e 58° 50' 53,522" W , deste segue com o azimute de 209-22-27 e distância de 32 m até o vértice P-13 , de coordenadas 6° 12' 39,019" S e 58° 50' 54,043" W , deste segue com o azimute de 163-42-31 e distância de 25 m até o vértice P-14 , de coordenadas 6° 12' 39,807" S e 58° 50' 53,816" W , deste segue com o azimute de 192-52-42 e distância de 16 m até o vértice P-15 , de coordenadas 6° 12' 40,307" S e 58° 50' 53,932" W , deste segue com o azimute de 160-12-10 e distância de 126 m até o vértice P-16 , de coordenadas 6° 12' 44,164" S e 58° 50' 52,560" W , deste segue com o azimute de 163-42-31 e distância de 2 m até o vértice P-17 , de coordenadas 6° 12' 44,242" S e 58° 50' 52,537" W , deste segue com o azimute de 167-22-4 e distância de 1 m até o vértice P-18 , de coordenadas 6° 12' 44,271" S e 58° 50' 52,531" W , deste segue com o azimute de 178-3-48 e distância de 35 m até o vértice P-19 , de coordenadas 6° 12' 45,406" S e 58° 50' 52,497" W , deste segue com o azimute de 187-20-18 e distância de 52 m até o vértice P-20 , de coordenadas 6° 12' 47,083" S e 58° 50' 52,718" W , deste segue com o azimute de 273-21-59 e

distância de 31 m até o vértice P-21 , de coordenadas  $6^{\circ} 12' 47,019''$  S e  $58^{\circ} 50' 53,740''$  W , deste segue com o azimute de 278-37-25 e distância de 118 m até o vértice P-22 , de coordenadas  $6^{\circ} 12' 46,431''$  S e  $58^{\circ} 50' 57,525''$  W , deste segue com o azimute de 270-5-10 e distância de 158 m até o vértice P-23 , de coordenadas  $6^{\circ} 12' 46,406''$  S e  $58^{\circ} 51' 2,664''$  W , deste segue com o azimute de 254-31-50 e distância de 49 m até o vértice P-24 , de coordenadas  $6^{\circ} 12' 46,829''$  S e  $58^{\circ} 51' 4,212''$  W , deste segue com o azimute de 265-34-57 e distância de 173 m até o vértice P-25 , de coordenadas  $6^{\circ} 12' 47,243''$  S e  $58^{\circ} 51' 9,831''$  W , deste segue com o azimute de 293-23-30 e distância de 157 m até o vértice P-26 , de coordenadas  $6^{\circ} 12' 45,195''$  S e  $58^{\circ} 51' 14,518''$  W , deste segue com o azimute de 173-0-8 e distância de 10 m até o vértice P-27 , de coordenadas  $6^{\circ} 12' 45,503''$  S e  $58^{\circ} 51' 14,481''$  W , deste segue com o azimute de 292-25-47 e distância de 4 m até o vértice P-28 , de coordenadas  $6^{\circ} 12' 45,453''$  S e  $58^{\circ} 51' 14,600''$  W , deste segue com o azimute de 179-23-12 e distância de 211 m até o vértice P-29 , de coordenadas  $6^{\circ} 12' 52,328''$  S e  $58^{\circ} 51' 14,551''$  W , deste segue com o azimute de 211-52-21 e distância de 135 m até o vértice P-30 , de coordenadas  $6^{\circ} 12' 56,059''$  S e  $58^{\circ} 51' 16,887''$  W , deste segue com o azimute de 232-39-15 e distância de 158 m até o vértice P-31 , de coordenadas  $6^{\circ} 12' 59,159''$  S e  $58^{\circ} 51' 20,976''$  W , deste segue com o azimute de 263-12-42 e distância de 60 m até o vértice P-32 , de coordenadas  $6^{\circ} 12' 59,382''$  S e  $58^{\circ} 51' 22,901''$  W , deste segue com o azimute de 301-45-51 e distância de 108 m até o vértice P-33 , de coordenadas  $6^{\circ} 12' 57,519''$  S e  $58^{\circ} 51' 25,885''$  W , deste segue com o azimute de 328-19-52 e distância de 102 m até o vértice P-34 , de coordenadas  $6^{\circ} 12' 54,698''$  S e  $58^{\circ} 51' 27,609''$  W , deste segue com o azimute de 287-5-1 e distância de 151 m até o vértice P-35 , de coordenadas  $6^{\circ} 12' 53,239''$  S e  $58^{\circ} 51' 32,297''$  W , deste segue com o azimute de 265-55-13 e distância de 74 m até o vértice P-36 , de coordenadas  $6^{\circ} 12' 53,401''$  S e  $58^{\circ} 51' 34,684''$  W , deste segue com o azimute de 191-58-8 e distância de 112 m até o vértice P-37 , de coordenadas  $6^{\circ} 12' 56,979''$  S e  $58^{\circ} 51' 35,455''$  W , deste segue com o azimute de 176-49-40 e distância de 27 m até o vértice P-38 , de coordenadas  $6^{\circ} 12' 57,856''$  S e  $58^{\circ} 51' 35,410''$  W , deste segue com o azimute de 193-4-5 e distância de 34 m até o vértice P-39 , de coordenadas  $6^{\circ} 12' 58,935''$  S e  $58^{\circ} 51' 35,664''$  W , deste segue com o azimute de 183-1-7 e distância de 114 m até o vértice P-40 , de coordenadas  $6^{\circ} 13' 2,635''$  S e  $58^{\circ} 51' 35,872''$  W , deste segue com o azimute de 195-39-21 e distância de 92 m até o vértice P-41 , de coordenadas  $6^{\circ} 13' 5,527''$  S e  $58^{\circ} 51' 36,693''$  W , deste segue com o azimute de 219-3-25 e distância de 42 m até o vértice P-42 , de coordenadas  $6^{\circ} 13' 6,577''$  S e  $58^{\circ} 51' 37,551''$  W , deste segue com o azimute de 237-30-6 e distância de 51 m até o vértice P-43 , de coordenadas  $6^{\circ} 13' 7,466''$  S e  $58^{\circ} 51' 38,956''$  W , deste segue com o azimute de 260-4-25 e distância de 48 m até o vértice P-44 , de coordenadas  $6^{\circ} 13' 7,732''$  S e  $58^{\circ} 51' 40,505''$  W , deste segue com o azimute de 261-57-53 e distância de 93 m até o vértice P-45 , de coordenadas  $6^{\circ} 13' 8,142''$  S e  $58^{\circ} 51' 43,486''$  W , deste segue com o azimute de 259-21-43 e distância de 89 m até o vértice P-46 , de coordenadas  $6^{\circ} 13' 8,669''$  S e  $58^{\circ} 51' 46,345''$  W , deste segue com o azimute de 268-45-44 e distância de 15 m até o vértice P-47 , de coordenadas  $6^{\circ} 13' 8,678''$  S e  $58^{\circ} 51' 46,823''$  W , deste segue com o azimute de 253-13-8 e distância de 95 m até o vértice P-48 , de coordenadas  $6^{\circ} 13' 9,563''$  S e  $58^{\circ} 51' 49,795''$  W , deste segue com o azimute de 268-45-44 e distância de 29 m até o vértice P-49 , de coordenadas  $6^{\circ} 13' 9,581''$  S e  $58^{\circ} 51' 50,751''$  W , deste segue com o azimute de 250-26-29 e distância de 35 m até o

vértice P-50 , de coordenadas  $6^{\circ} 13' 9,956''$  S e  $58^{\circ} 51' 51,820''$  W , deste segue com o azimute de 241-39-39 e distância de 136 m até o vértice P-51 , de coordenadas  $6^{\circ} 13' 12,047''$  S e  $58^{\circ} 51' 55,726''$  W , deste segue com o azimute de 246-16-37 e distância de 48 m até o vértice P-52 , de coordenadas  $6^{\circ} 13' 12,667''$  S e  $58^{\circ} 51' 57,149''$  W , deste segue com o azimute de 214-4-9 e distância de 84 m até o vértice P-53 , de coordenadas  $6^{\circ} 13' 14,937''$  S e  $58^{\circ} 51' 58,695''$  W , deste segue com o azimute de 245-3-48 e distância de 34 m até o vértice P-54 , de coordenadas  $6^{\circ} 13' 15,400''$  S e  $58^{\circ} 51' 59,701''$  W , deste segue com o azimute de 233-1-8 e distância de 74 m até o vértice P-55 , de coordenadas  $6^{\circ} 13' 16,851''$  S e  $58^{\circ} 52' 1,640''$  W , deste segue com o azimute de 309-41-9 e distância de 176 m até o vértice P-56 , de coordenadas  $6^{\circ} 13' 13,169''$  S e  $58^{\circ} 52' 6,043''$  W , deste segue com o azimute de 250-46-6 e distância de 67 m até o vértice P-57 , de coordenadas  $6^{\circ} 13' 13,884''$  S e  $58^{\circ} 52' 8,117''$  W , deste segue com o azimute de 258-49-11 e distância de 30 m até o vértice P-58 , de coordenadas  $6^{\circ} 13' 14,070''$  S e  $58^{\circ} 52' 9,075''$  W , deste segue com o azimute de 268-45-47 e distância de 7 m até o vértice P-59 , de coordenadas  $6^{\circ} 13' 14,075''$  S e  $58^{\circ} 52' 9,314''$  W , deste segue com o azimute de 261-2-55 e distância de 82 m até o vértice P-60 , de coordenadas  $6^{\circ} 13' 14,478''$  S e  $58^{\circ} 52' 11,936''$  W , deste segue com o azimute de 247-5-28 e distância de 59 m até o vértice P-61 , de coordenadas  $6^{\circ} 13' 15,223''$  S e  $58^{\circ} 52' 13,715''$  W , deste segue com o azimute de 219-10-48 e distância de 62 m até o vértice P-62 , de coordenadas  $6^{\circ} 13' 16,791''$  S e  $58^{\circ} 52' 15,001''$  W , deste segue com o azimute de 235-14-41 e distância de 13 m até o vértice P-63 , de coordenadas  $6^{\circ} 13' 17,035''$  S e  $58^{\circ} 52' 15,355''$  W , deste segue com o azimute de 191-21-36 e distância de 58 m até o vértice P-64 , de coordenadas  $6^{\circ} 13' 18,890''$  S e  $58^{\circ} 52' 15,734''$  W , deste segue com o azimute de 208-5-25 e distância de 118 m até o vértice P-65 , de coordenadas  $6^{\circ} 13' 22,259''$  S e  $58^{\circ} 52' 17,546''$  W , deste segue com o azimute de 236-6-13 e distância de 71 m até o vértice P-66 , de coordenadas  $6^{\circ} 13' 23,532''$  S e  $58^{\circ} 52' 19,454''$  W , deste segue com o azimute de 242-30-9 e distância de 19 m até o vértice P-67 , de coordenadas  $6^{\circ} 13' 23,814''$  S e  $58^{\circ} 52' 20,000''$  W , deste segue com o azimute de 318-53-56 e distância de 51 m até o vértice P-68 , de coordenadas  $6^{\circ} 13' 22,560''$  S e  $58^{\circ} 52' 21,084''$  W , deste segue com o azimute de 333-49-53 e distância de 63 m até o vértice P-69 , de coordenadas  $6^{\circ} 13' 20,719''$  S e  $58^{\circ} 52' 21,980''$  W , deste segue com o azimute de 350-16-3 e distância de 100 m até o vértice P-70 , de coordenadas  $6^{\circ} 13' 17,521''$  S e  $58^{\circ} 52' 22,517''$  W , deste segue com o azimute de 239-10-44 e distância de 59 m até o vértice P-71 , de coordenadas  $6^{\circ} 13' 18,501''$  S e  $58^{\circ} 52' 24,172''$  W , deste segue com o azimute de 231-32-11 e distância de 15 m até o vértice P-72 , de coordenadas  $6^{\circ} 13' 18,811''$  S e  $58^{\circ} 52' 24,565''$  W , deste segue com o azimute de 254-26-0 e distância de 13 m até o vértice P-73 , de coordenadas  $6^{\circ} 13' 18,920''$  S e  $58^{\circ} 52' 24,961''$  W , deste segue com o azimute de 218-23-47 e distância de 22 m até o vértice P-74 , de coordenadas  $6^{\circ} 13' 19,470''$  S e  $58^{\circ} 52' 25,400''$  W , deste segue com o azimute de 231-32-11 e distância de 30 m até o vértice P-75 , de coordenadas  $6^{\circ} 13' 20,082''$  S e  $58^{\circ} 52' 26,175''$  W , deste segue com o azimute de 242-20-51 e distância de 16 m até o vértice P-76 , de coordenadas  $6^{\circ} 13' 20,328''$  S e  $58^{\circ} 52' 26,648''$  W , deste segue com o azimute de 268-45-48 e distância de 110 m até o vértice P-77 , de coordenadas  $6^{\circ} 13' 20,393''$  S e  $58^{\circ} 52' 30,233''$  W , deste segue com o azimute de 297-12-40 e distância de 92 m até o vértice P-78 , de coordenadas  $6^{\circ} 13' 19,015''$  S e  $58^{\circ} 52' 32,887''$  W , deste segue com o azimute de 229-39-17 e distância de 18 m até o vértice P-79 , de coordenadas

6° 13' 19,391" S e 58° 52' 33,332" W , deste segue com o azimute de 293-36-15 e distância de 17 m até o vértice P-80 , de coordenadas 6° 13' 19,167" S e 58° 52' 33,838" W , deste segue com o azimute de 166-26-14 e distância de 17 m até o vértice P-81 , de coordenadas 6° 13' 19,709" S e 58° 52' 33,709" W , deste segue com o azimute de 229-39-17 e distância de 19 m até o vértice P-82 , de coordenadas 6° 13' 20,108" S e 58° 52' 34,182" W , deste segue com o azimute de 148-31-10 e distância de 55 m até o vértice P-83 , de coordenadas 6° 13' 21,641" S e 58° 52' 33,251" W , deste segue com o azimute de 166-26-14 e distância de 13 m até o vértice P-84 , de coordenadas 6° 13' 22,042" S e 58° 52' 33,156" W , deste segue com o azimute de 115-58-42 e distância de 7 m até o vértice P-85 , de coordenadas 6° 13' 22,147" S e 58° 52' 32,944" W , deste segue com o azimute de 148-31-10 e distância de 7 m até o vértice P-86 , de coordenadas 6° 13' 22,340" S e 58° 52' 32,826" W , deste segue com o azimute de 129-29-2 e distância de 73 m até o vértice P-87 , de coordenadas 6° 13' 23,852" S e 58° 52' 31,006" W , deste segue com o azimute de 108-55-31 e distância de 66 m até o vértice P-88 , de coordenadas 6° 13' 24,552" S e 58° 52' 28,989" W , deste segue com o azimute de 149-53-15 e distância de 68 m até o vértice P-89 , de coordenadas 6° 13' 26,461" S e 58° 52' 27,892" W , deste segue com o azimute de 246-28-40 e distância de 163 m até o vértice P-90 , de coordenadas 6° 13' 28,561" S e 58° 52' 32,759" W , deste segue com o azimute de 254-30-13 e distância de 146 m até o vértice P-91 , de coordenadas 6° 13' 29,817" S e 58° 52' 37,350" W , deste segue com o azimute de 154-38-55 e distância de 36 m até o vértice P-92 , de coordenadas 6° 13' 30,877" S e 58° 52' 36,853" W , deste segue com o azimute de 120-35-42 e distância de 11 m até o vértice P-93 , de coordenadas 6° 13' 31,057" S e 58° 52' 36,552" W , deste segue com o azimute de 233-41-56 e distância de 5 m até o vértice P-94 , de coordenadas 6° 13' 31,158" S e 58° 52' 36,691" W , deste segue com o azimute de 112-10-55 e distância de 33 m até o vértice P-95 , de coordenadas 6° 13' 31,571" S e 58° 52' 35,690" W , deste segue com o azimute de 120-35-42 e distância de 28 m até o vértice P-96 , de coordenadas 6° 13' 32,030" S e 58° 52' 34,920" W , deste segue com o azimute de 143-35-2 e distância de 45 m até o vértice P-97 , de coordenadas 6° 13' 33,203" S e 58° 52' 34,062" W , deste segue com o azimute de 187-53-58 e distância de 75 m até o vértice P-98 , de coordenadas 6° 13' 35,620" S e 58° 52' 34,406" W , deste segue com o azimute de 203-59-10 e distância de 99 m até o vértice P-99 , de coordenadas 6° 13' 38,555" S e 58° 52' 35,723" W , deste segue com o azimute de 222-40-21 e distância de 107 m até o vértice P-100 , de coordenadas 6° 13' 41,117" S e 58° 52' 38,100" W , deste segue com o azimute de 167-22-0 e distância de 37 m até o vértice P-101 , de coordenadas 6° 13' 42,301" S e 58° 52' 37,840" W , deste segue com o azimute de 148-50-39 e distância de 5 m até o vértice P-102 , de coordenadas 6° 13' 42,452" S e 58° 52' 37,749" W , deste segue com o azimute de 172-7-5 e distância de 52 m até o vértice P-103 , de coordenadas 6° 13' 44,116" S e 58° 52' 37,525" W , deste segue com o azimute de 255-36-23 e distância de 43 m até o vértice P-104 , de coordenadas 6° 13' 44,458" S e 58° 52' 38,876" W , deste segue com o azimute de 282-14-48 e distância de 110 m até o vértice P-105 , de coordenadas 6° 13' 43,689" S e 58° 52' 42,356" W , deste segue com o azimute de 207-58-7 e distância de 23 m até o vértice P-106 , de coordenadas 6° 13' 44,359" S e 58° 52' 42,714" W , deste segue com o azimute de 272-45-46 e distância de 10 m até o vértice P-107 , de coordenadas 6° 13' 44,342" S e 58° 52' 43,036" W , deste segue com o azimute de 154-46-1 e distância de 11 m até o vértice

P-108 , de coordenadas  $6^{\circ} 13' 44,672''$  S e  $58^{\circ} 52' 42,882''$  W , deste segue com o azimute de 207-58-7 e distância de 3 m até o vértice P-109 , de coordenadas  $6^{\circ} 13' 44,769''$  S e  $58^{\circ} 52' 42,933''$  W , deste segue com o azimute de 178-44-57 e distância de 22 m até o vértice P-110 , de coordenadas  $6^{\circ} 13' 45,481''$  S e  $58^{\circ} 52' 42,920''$  W , deste segue com o azimute de 139-28-30 e distância de 44 m até o vértice P-111 , de coordenadas  $6^{\circ} 13' 46,571''$  S e  $58^{\circ} 52' 41,996''$  W , deste segue com o azimute de 154-46-1 e distância de 35 m até o vértice P-112 , de coordenadas  $6^{\circ} 13' 47,618''$  S e  $58^{\circ} 52' 41,508''$  W , deste segue com o azimute de 206-0-24 e distância de 97 m até o vértice P-113 , de coordenadas  $6^{\circ} 13' 50,455''$  S e  $58^{\circ} 52' 42,903''$  W , deste segue com o azimute de 281-0-56 e distância de 33 m até o vértice P-114 , de coordenadas  $6^{\circ} 13' 50,244''$  S e  $58^{\circ} 52' 43,965''$  W , deste segue com o azimute de 348-22-40 e distância de 11 m até o vértice P-115 , de coordenadas  $6^{\circ} 13' 49,897''$  S e  $58^{\circ} 52' 44,035''$  W , deste segue com o azimute de 260-4-25 e distância de 48 m até o vértice P-116 , de coordenadas  $6^{\circ} 13' 50,163''$  S e  $58^{\circ} 52' 45,584''$  W , deste segue com o azimute de 214-28-18 e distância de 18 m até o vértice P-117 , de coordenadas  $6^{\circ} 13' 50,650''$  S e  $58^{\circ} 52' 45,920''$  W , deste segue com o azimute de 239-53-30 e distância de 13 m até o vértice P-118 , de coordenadas  $6^{\circ} 13' 50,853''$  S e  $58^{\circ} 52' 46,274''$  W , deste segue com o azimute de 255-46-43 e distância de 64 m até o vértice P-119 , de coordenadas  $6^{\circ} 13' 51,357''$  S e  $58^{\circ} 52' 48,292''$  W , deste segue com o azimute de 260-23-27 e distância de 34 m até o vértice P-120 , de coordenadas  $6^{\circ} 13' 51,538''$  S e  $58^{\circ} 52' 49,383''$  W , deste segue com o azimute de 182-20-58 e distância de 59 m até o vértice P-121 , de coordenadas  $6^{\circ} 13' 53,441''$  S e  $58^{\circ} 52' 49,468''$  W , deste segue com o azimute de 163-23-54 e distância de 19 m até o vértice P-122 , de coordenadas  $6^{\circ} 13' 54,030''$  S e  $58^{\circ} 52' 49,295''$  W , deste segue com o azimute de 228-16-24 e distância de 31 m até o vértice P-123 , de coordenadas  $6^{\circ} 13' 54,701''$  S e  $58^{\circ} 52' 50,053''$  W , deste segue com o azimute de 272-6-27 e distância de 33 m até o vértice P-124 , de coordenadas  $6^{\circ} 13' 54,658''$  S e  $58^{\circ} 52' 51,119''$  W , deste segue com o azimute de 203-7-20 e distância de 65 m até o vértice P-125 , de coordenadas  $6^{\circ} 13' 56,599''$  S e  $58^{\circ} 52' 51,955''$  W , deste segue com o azimute de 223-42-49 e distância de 1 m até o vértice P-126 , de coordenadas  $6^{\circ} 13' 56,623''$  S e  $58^{\circ} 52' 51,978''$  W , deste segue com o azimute de 194-11-58 e distância de 2 m até o vértice P-127 , de coordenadas  $6^{\circ} 13' 56,697''$  S e  $58^{\circ} 52' 51,997''$  W , deste segue com o azimute de 203-7-19 e distância de 12 m até o vértice P-128 , de coordenadas  $6^{\circ} 13' 57,053''$  S e  $58^{\circ} 52' 52,151''$  W , deste segue com o azimute de 185-55-17 e distância de 13 m até o vértice P-129 , de coordenadas  $6^{\circ} 13' 57,468''$  S e  $58^{\circ} 52' 52,195''$  W , deste segue com o azimute de 194-11-58 e distância de 21 m até o vértice P-130 , de coordenadas  $6^{\circ} 13' 58,118''$  S e  $58^{\circ} 52' 52,362''$  W , deste segue com o azimute de 223-56-48 e distância de 42 m até o vértice P-131 , de coordenadas  $6^{\circ} 13' 59,090''$  S e  $58^{\circ} 52' 53,305''$  W , deste segue com o azimute de 270-4-9 e distância de 10 m até o vértice P-132 , de coordenadas  $6^{\circ} 13' 59,089''$  S e  $58^{\circ} 52' 53,631''$  W , deste segue com o azimute de 340-12-5 e distância de 38 m até o vértice P-133 , de coordenadas  $6^{\circ} 13' 57,919''$  S e  $58^{\circ} 52' 54,047''$  W , deste segue com o azimute de 348-22-39 e distância de 122 m até o vértice P-134 , de coordenadas  $6^{\circ} 13' 54,013''$  S e  $58^{\circ} 52' 54,835''$  W , deste segue com o azimute de 263-5-24 e distância de 37 m até o vértice P-135 , de coordenadas  $6^{\circ} 13' 54,153''$  S e  $58^{\circ} 52' 56,028''$  W , deste segue com o azimute de 242-20-51 e distância de 29 m até o vértice P-136 , de coordenadas  $6^{\circ} 13' 54,591''$  S e  $58^{\circ} 52' 56,870''$  W , deste segue com o azimute de 260-40-5 e distância de 29 m até



o vértice P-137 , de coordenadas  $6^{\circ} 13' 54,740''$  S e  $58^{\circ} 52' 57,801''$  W , deste segue com o azimute de 252-56-8 e distância de 148 m até o vértice P-138 , de coordenadas  $6^{\circ} 13' 56,133''$  S e  $58^{\circ} 53' 2,395''$  W , deste segue com o azimute de 264-58-28 e distância de 72 m até o vértice P-139 , de coordenadas  $6^{\circ} 13' 56,329''$  S e  $58^{\circ} 53' 4,713''$  W , deste segue com o azimute de 239-52-2 e distância de 66 m até o vértice P-140 , de coordenadas  $6^{\circ} 13' 57,401''$  S e  $58^{\circ} 53' 6,573''$  W , deste segue com o azimute de 252-56-7 e distância de 8 m até o vértice P-141 , de coordenadas  $6^{\circ} 13' 57,480''$  S e  $58^{\circ} 53' 6,834''$  W , deste segue com o azimute de 155-9-9 e distância de 2 m até o vértice P-142 , de coordenadas  $6^{\circ} 13' 57,536''$  S e  $58^{\circ} 53' 6,808''$  W , deste segue com o azimute de 239-52-2 e distância de 1 m até o vértice P-143 , de coordenadas  $6^{\circ} 13' 57,556''$  S e  $58^{\circ} 53' 6,842''$  W , deste segue com o azimute de 162-42-14 e distância de 53 m até o vértice P-144 , de coordenadas  $6^{\circ} 13' 59,210''$  S e  $58^{\circ} 53' 6,334''$  W , deste segue com o azimute de 147-37-14 e distância de 21 m até o vértice P-145 , de coordenadas  $6^{\circ} 13' 59,797''$  S e  $58^{\circ} 53' 5,964''$  W , deste segue com o azimute de 149-6-47 e distância de 51 m até o vértice P-146 , de coordenadas  $6^{\circ} 14' 1,233''$  S e  $58^{\circ} 53' 5,113''$  W , deste segue com o azimute de 155-9-10 e distância de 111 m até o vértice P-147 , de coordenadas  $6^{\circ} 14' 4,529''$  S e  $58^{\circ} 53' 3,602''$  W , deste segue com o azimute de 149-29-43 e distância de 73 m até o vértice P-148 , de coordenadas  $6^{\circ} 14' 6,593''$  S e  $58^{\circ} 53' 2,397''$  W , deste segue com o azimute de 168-33-33 e distância de 45 m até o vértice P-149 , de coordenadas  $6^{\circ} 14' 8,044''$  S e  $58^{\circ} 53' 2,109''$  W , deste segue com o azimute de 160-12-5 e distância de 58 m até o vértice P-150 , de coordenadas  $6^{\circ} 14' 9,815''$  S e  $58^{\circ} 53' 1,479''$  W , deste segue com o azimute de 152-2-5 e distância de 16 m até o vértice P-151 , de coordenadas  $6^{\circ} 14' 10,286''$  S e  $58^{\circ} 53' 1,231''$  W , deste segue com o azimute de 171-51-44 e distância de 92 m até o vértice P-152 , de coordenadas  $6^{\circ} 14' 13,248''$  S e  $58^{\circ} 53' 0,819''$  W , deste segue com o azimute de 178-45-0 e distância de 77 m até o vértice P-153 , de coordenadas  $6^{\circ} 14' 15,742''$  S e  $58^{\circ} 53' 0,773''$  W , deste segue com o azimute de 178-45-1 e distância de 67 m até o vértice P-154 , de coordenadas  $6^{\circ} 14' 17,922''$  S e  $58^{\circ} 53' 0,734''$  W , deste segue com o azimute de 251-44-59 e distância de 45 m até o vértice P-155 , de coordenadas  $6^{\circ} 14' 18,375''$  S e  $58^{\circ} 53' 2,123''$  W , deste segue com o azimute de 324-53-17 e distância de 61 m até o vértice P-156 , de coordenadas  $6^{\circ} 14' 16,738''$  S e  $58^{\circ} 53' 3,265''$  W , deste segue com o azimute de 306-59-24 e distância de 60 m até o vértice P-157 , de coordenadas  $6^{\circ} 14' 15,551''$  S e  $58^{\circ} 53' 4,827''$  W , deste segue com o azimute de 322-42-18 e distância de 59 m até o vértice P-158 , de coordenadas  $6^{\circ} 14' 14,025''$  S e  $58^{\circ} 53' 5,981''$  W , deste segue com o azimute de 284-16-49 e distância de 126 m até o vértice P-159 , de coordenadas  $6^{\circ} 14' 13,001''$  S e  $58^{\circ} 53' 9,941''$  W , deste segue com o azimute de 280-23-31 e distância de 142 m até o vértice P-160 , de coordenadas  $6^{\circ} 14' 12,150''$  S e  $58^{\circ} 53' 14,487''$  W , deste segue com o azimute de 298-39-42 e distância de 42 m até o vértice P-161 , de coordenadas  $6^{\circ} 14' 11,497''$  S e  $58^{\circ} 53' 15,671''$  W , deste segue com o azimute de 273-29-37 e distância de 127 m até o vértice P-162 , de coordenadas  $6^{\circ} 14' 11,229''$  S e  $58^{\circ} 53' 19,806''$  W , deste segue com o azimute de 279-35-27 e distância de 24 m até o vértice P-163 , de coordenadas  $6^{\circ} 14' 11,095''$  S e  $58^{\circ} 53' 20,584''$  W , deste segue com o azimute de 243-39-25 e distância de 66 m até o vértice P-164 , de coordenadas  $6^{\circ} 14' 12,046''$  S e  $58^{\circ} 53' 22,521''$  W , deste segue com o azimute de 251-45-56 e distância de 18 m até o vértice P-165 , de coordenadas  $6^{\circ} 14' 12,224''$  S e  $58^{\circ} 53' 23,068''$  W , deste segue com o azimute de 234-20-44 e distância de 15 m até o vértice P-166 , de coordenadas

6° 14' 12,515" S e 58° 53' 23,477" W , deste segue com o azimute de 243-39-25 e distância de 24 m até o vértice P-167 , de coordenadas 6° 14' 12,855" S e 58° 53' 24,169" W , deste segue com o azimute de 230-18-3 e distância de 54 m até o vértice P-168 , de coordenadas 6° 14' 13,980" S e 58° 53' 25,533" W , deste segue com o azimute de 234-20-43 e distância de 36 m até o vértice P-169 , de coordenadas 6° 14' 14,662" S e 58° 53' 26,490" W , deste segue com o azimute de 193-1-28 e distância de 4 m até o vértice P-170 , de coordenadas 6° 14' 14,795" S e 58° 53' 26,522" W , deste segue com o azimute de 230-18-3 e distância de 21 m até o vértice P-171 , de coordenadas 6° 14' 15,237" S e 58° 53' 27,058" W , deste segue com o azimute de 172-16-38 e distância de 56 m até o vértice P-172 , de coordenadas 6° 14' 17,055" S e 58° 53' 26,818" W , deste segue com o azimute de 178-45-10 e distância de 26 m até o vértice P-173 , de coordenadas 6° 14' 17,910" S e 58° 53' 26,803" W , deste segue com o azimute de 153-49-52 e distância de 9 m até o vértice P-174 , de coordenadas 6° 14' 18,184" S e 58° 53' 26,669" W , deste segue com o azimute de 172-16-38 e distância de 54 m até o vértice P-175 , de coordenadas 6° 14' 19,929" S e 58° 53' 26,439" W , deste segue com o azimute de 231-41-4 e distância de 241 m até o vértice P-176 , de coordenadas 6° 14' 24,769" S e 58° 53' 32,605" W , deste segue com o azimute de 161-31-25 e distância de 75 m até o vértice P-177 , de coordenadas 6° 14' 27,091" S e 58° 53' 31,839" W , deste segue com o azimute de 202-0-19 e distância de 24 m até o vértice P-178 , de coordenadas 6° 14' 27,824" S e 58° 53' 32,138" W , deste segue com o azimute de 252-28-27 e distância de 57 m até o vértice P-179 , de coordenadas 6° 14' 28,375" S e 58° 53' 33,904" W , deste segue com o azimute de 246-16-33 e distância de 38 m até o vértice P-180 , de coordenadas 6° 14' 28,868" S e 58° 53' 35,034" W , deste segue com o azimute de 267-29-2 e distância de 43 m até o vértice P-181 , de coordenadas 6° 14' 28,924" S e 58° 53' 36,435" W , deste segue com o azimute de 201-14-17 e distância de 22 m até o vértice P-182 , de coordenadas 6° 14' 29,592" S e 58° 53' 36,697" W , deste segue com o azimute de 246-16-32 e distância de 2 m até o vértice P-183 , de coordenadas 6° 14' 29,615" S e 58° 53' 36,750" W , deste segue com o azimute de 146-34-30 e distância de 2 m até o vértice P-184 , de coordenadas 6° 14' 29,657" S e 58° 53' 36,723" W , deste segue com o azimute de 201-14-17 e distância de 9 m até o vértice P-185 , de coordenadas 6° 14' 29,927" S e 58° 53' 36,829" W , deste segue com o azimute de 180-4-25 e distância de 26 m até o vértice P-186 , de coordenadas 6° 14' 30,777" S e 58° 53' 36,833" W , deste segue com o azimute de 137-10-22 e distância de 84 m até o vértice P-187 , de coordenadas 6° 14' 32,796" S e 58° 53' 34,977" W , deste segue com o azimute de 134-52-54 e distância de 7 m até o vértice P-188 , de coordenadas 6° 14' 32,951" S e 58° 53' 34,822" W , deste segue com o azimute de 140-42-44 e distância de 42 m até o vértice P-189 , de coordenadas 6° 14' 34,011" S e 58° 53' 33,962" W , deste segue com o azimute de 147-37-9 e distância de 66 m até o vértice P-190 , de coordenadas 6° 14' 35,841" S e 58° 53' 32,812" W , deste segue com o azimute de 289-11-22 e distância de 94 m até o vértice P-191 , de coordenadas 6° 14' 34,824" S e 58° 53' 35,699" W , deste segue com o azimute de 285-45-19 e distância de 100 m até o vértice P-192 , de coordenadas 6° 14' 33,929" S e 58° 53' 38,823" W , deste segue com o azimute de 229-39-20 e distância de 52 m até o vértice P-193 , de coordenadas 6° 14' 35,022" S e 58° 53' 40,118" W , deste segue com o azimute de 231-38-18 e distância de 97 m até o vértice P-194 , de coordenadas 6° 14' 36,968" S e 58° 53' 42,593" W , deste segue com o azimute de 161-56-43 e distância de 38 m até o vértice

P-195 , de coordenadas  $6^{\circ} 14' 38,149''$  S e  $58^{\circ} 53' 42,212''$  W , deste segue com o azimute de 178-44-58 e distância de 11 m até o vértice P-196 , de coordenadas  $6^{\circ} 14' 38,505''$  S e  $58^{\circ} 53' 42,206''$  W , deste segue com o azimute de 174-19-17 e distância de 48 m até o vértice P-197 , de coordenadas  $6^{\circ} 14' 40,047''$  S e  $58^{\circ} 53' 42,058''$  W , deste segue com o azimute de 178-44-57 e distância de 15 m até o vértice P-198 , de coordenadas  $6^{\circ} 14' 40,522''$  S e  $58^{\circ} 53' 42,050''$  W , deste segue com o azimute de 163-43-22 e distância de 57 m até o vértice P-199 , de coordenadas  $6^{\circ} 14' 42,295''$  S e  $58^{\circ} 53' 41,539''$  W , deste segue com o azimute de 121-29-18 e distância de 57 m até o vértice P-200 , de coordenadas  $6^{\circ} 14' 43,266''$  S e  $58^{\circ} 53' 39,969''$  W , deste segue com o azimute de 159-58-8 e distância de 39 m até o vértice P-201 , de coordenadas  $6^{\circ} 14' 44,445''$  S e  $58^{\circ} 53' 39,544''$  W , deste segue com o azimute de 204-39-39 e distância de 57 m até o vértice P-202 , de coordenadas  $6^{\circ} 14' 46,142''$  S e  $58^{\circ} 53' 40,329''$  W , deste segue com o azimute de 228-17-38 e distância de 5 m até o vértice P-203 , de coordenadas  $6^{\circ} 14' 46,246''$  S e  $58^{\circ} 53' 40,446''$  W , deste segue com o azimute de 239-40-26 e distância de 53 m até o vértice P-204 , de coordenadas  $6^{\circ} 14' 47,112''$  S e  $58^{\circ} 53' 41,939''$  W , deste segue com o azimute de 250-39-7 e distância de 28 m até o vértice P-205 , de coordenadas  $6^{\circ} 14' 47,416''$  S e  $58^{\circ} 53' 42,813''$  W , deste segue com o azimute de 259-21-43 e distância de 40 m até o vértice P-206 , de coordenadas  $6^{\circ} 14' 47,654''$  S e  $58^{\circ} 53' 44,107''$  W , deste segue com o azimute de 270-4-8 e distância de 56 m até o vértice P-207 , de coordenadas  $6^{\circ} 14' 47,645''$  S e  $58^{\circ} 53' 45,918''$  W , deste segue com o azimute de 249-2-9 e distância de 18 m até o vértice P-208 , de coordenadas  $6^{\circ} 14' 47,849''$  S e  $58^{\circ} 53' 46,454''$  W , deste segue com o azimute de 268-45-45 e distância de 7 m até o vértice P-209 , de coordenadas  $6^{\circ} 14' 47,853''$  S e  $58^{\circ} 53' 46,697''$  W , deste segue com o azimute de 243-16-5 e distância de 25 m até o vértice P-210 , de coordenadas  $6^{\circ} 14' 48,218''$  S e  $58^{\circ} 53' 47,427''$  W , deste segue com o azimute de 249-2-8 e distância de 30 m até o vértice P-211 , de coordenadas  $6^{\circ} 14' 48,561''$  S e  $58^{\circ} 53' 48,333''$  W , deste segue com o azimute de 239-58-43 e distância de 33 m até o vértice P-212 , de coordenadas  $6^{\circ} 14' 49,098''$  S e  $58^{\circ} 53' 49,269''$  W , deste segue com o azimute de 219-32-49 e distância de 3 m até o vértice P-213 , de coordenadas  $6^{\circ} 14' 49,166''$  S e  $58^{\circ} 53' 49,325''$  W , deste segue com o azimute de 243-16-5 e distância de 11 m até o vértice P-214 , de coordenadas  $6^{\circ} 14' 49,332''$  S e  $58^{\circ} 53' 49,658''$  W , deste segue com o azimute de 124-36-12 e distância de 5 m até o vértice P-215 , de coordenadas  $6^{\circ} 14' 49,418''$  S e  $58^{\circ} 53' 49,535''$  W , deste segue com o azimute de 219-32-49 e distância de 21 m até o vértice P-216 , de coordenadas  $6^{\circ} 14' 49,945''$  S e  $58^{\circ} 53' 49,972''$  W , deste segue com o azimute de 103-22-35 e distância de 52 m até o vértice P-217 , de coordenadas  $6^{\circ} 14' 50,339''$  S e  $58^{\circ} 53' 48,342''$  W , deste segue com o azimute de 128-32-42 e distância de 15 m até o vértice P-218 , de coordenadas  $6^{\circ} 14' 50,650''$  S e  $58^{\circ} 53' 47,954''$  W , deste segue com o azimute de 116-29-0 e distância de 48 m até o vértice P-219 , de coordenadas  $6^{\circ} 14' 51,352''$  S e  $58^{\circ} 53' 46,558''$  W , deste segue com o azimute de 137-22-17 e distância de 23 m até o vértice P-220 , de coordenadas  $6^{\circ} 14' 51,914''$  S e  $58^{\circ} 53' 46,045''$  W , deste segue com o azimute de 209-53-6 e distância de 20 m até o vértice P-221 , de coordenadas  $6^{\circ} 14' 52,481''$  S e  $58^{\circ} 53' 46,374''$  W , deste segue com o azimute de 202-5-17 e distância de 56 m até o vértice P-222 , de coordenadas  $6^{\circ} 14' 54,157''$  S e  $58^{\circ} 53' 47,060''$  W , deste segue com o azimute de 178-44-52 e distância de 11 m até o vértice P-223 , de coordenadas  $6^{\circ} 14' 54,513''$  S e  $58^{\circ} 53' 47,054''$  W , deste segue com o azimute de 206-48-25 e distância de 47 m até

o vértice P-224 , de coordenadas  $6^{\circ} 14' 55,862''$  S e  $58^{\circ} 53' 47,741''$  W , deste segue com o azimute de 220-51-37 e distância de 11 m até o vértice P-225 , de coordenadas  $6^{\circ} 14' 56,138''$  S e  $58^{\circ} 53' 47,981''$  W , deste segue com o azimute de 225-15-40 e distância de 42 m até o vértice P-226 , de coordenadas  $6^{\circ} 14' 57,092''$  S e  $58^{\circ} 53' 48,950''$  W , deste segue com o azimute de 250-26-28 e distância de 30 m até o vértice P-227 , de coordenadas  $6^{\circ} 14' 57,415''$  S e  $58^{\circ} 53' 49,869''$  W , deste segue com o azimute de 313-33-51 e distância de 5 m até o vértice P-228 , de coordenadas  $6^{\circ} 14' 57,298''$  S e  $58^{\circ} 53' 49,991''$  W , deste segue com o azimute de 292-34-54 e distância de 72 m até o vértice P-229 , de coordenadas  $6^{\circ} 14' 56,387''$  S e  $58^{\circ} 53' 52,159''$  W , deste segue com o azimute de 335-24-47 e distância de 28 m até o vértice P-230 , de coordenadas  $6^{\circ} 14' 55,562''$  S e  $58^{\circ} 53' 52,533''$  W , deste segue com o azimute de 297-50-45 e distância de 105 m até o vértice P-231 , de coordenadas  $6^{\circ} 14' 53,953''$  S e  $58^{\circ} 53' 55,550''$  W , deste segue com o azimute de 253-36-12 e distância de 42 m até o vértice P-232 , de coordenadas  $6^{\circ} 14' 54,333''$  S e  $58^{\circ} 53' 56,858''$  W , deste segue com o azimute de 149-58-49 e distância de 2 m até o vértice P-233 , de coordenadas  $6^{\circ} 14' 54,395''$  S e  $58^{\circ} 53' 56,822''$  W , deste segue com o azimute de 270-4-9 e distância de 3 m até o vértice P-234 , de coordenadas  $6^{\circ} 14' 54,394''$  S e  $58^{\circ} 53' 56,914''$  W , deste segue com o azimute de 162-51-46 e distância de 65 m até o vértice P-235 , de coordenadas  $6^{\circ} 14' 56,407''$  S e  $58^{\circ} 53' 56,302''$  W , deste segue com o azimute de 126-45-30 e distância de 34 m até o vértice P-236 , de coordenadas  $6^{\circ} 14' 57,066''$  S e  $58^{\circ} 53' 55,427''$  W , deste segue com o azimute de 154-9-45 e distância de 39 m até o vértice P-237 , de coordenadas  $6^{\circ} 14' 58,218''$  S e  $58^{\circ} 53' 54,875''$  W , deste segue com o azimute de 144-3-57 e distância de 71 m até o vértice P-238 , de coordenadas  $6^{\circ} 15' 0,094''$  S e  $58^{\circ} 53' 53,526''$  W , deste segue com o azimute de 145-40-21 e distância de 41 m até o vértice P-239 , de coordenadas  $6^{\circ} 15' 1,209''$  S e  $58^{\circ} 53' 52,771''$  W , deste segue com o azimute de 159-23-31 e distância de 97 m até o vértice P-240 , de coordenadas  $6^{\circ} 15' 4,158''$  S e  $58^{\circ} 53' 51,675''$  W , deste segue com o azimute de 172-40-23 e distância de 74 m até o vértice P-241 , de coordenadas  $6^{\circ} 15' 6,556''$  S e  $58^{\circ} 53' 51,375''$  W , deste segue com o azimute de 177-2-28 e distância de 9 m até o vértice P-242 , de coordenadas  $6^{\circ} 15' 6,860''$  S e  $58^{\circ} 53' 51,361''$  W , deste segue com o azimute de 210-55-44 e distância de 7 m até o vértice P-243 , de coordenadas  $6^{\circ} 15' 7,068''$  S e  $58^{\circ} 53' 51,486''$  W , deste segue com o azimute de 233-56-43 e distância de 45 m até o vértice P-244 , de coordenadas  $6^{\circ} 15' 7,920''$  S e  $58^{\circ} 53' 52,666''$  W , deste segue com o azimute de 260-4-27 e distância de 48 m até o vértice P-245 , de coordenadas  $6^{\circ} 15' 8,186''$  S e  $58^{\circ} 53' 54,215''$  W , deste segue com o azimute de 268-45-50 e distância de 18 m até o vértice P-246 , de coordenadas  $6^{\circ} 15' 8,197''$  S e  $58^{\circ} 53' 54,812''$  W , deste segue com o azimute de 279-18-51 e distância de 60 m até o vértice P-247 , de coordenadas  $6^{\circ} 15' 7,875''$  S e  $58^{\circ} 53' 56,730''$  W , deste segue com o azimute de 307-58-16 e distância de 133 m até o vértice P-248 , de coordenadas  $6^{\circ} 15' 5,203''$  S e  $58^{\circ} 54' 0,126''$  W , deste segue com o azimute de 323-2-6 e distância de 126 m até o vértice P-249 , de coordenadas  $6^{\circ} 15' 1,921''$  S e  $58^{\circ} 54' 2,576''$  W , deste segue com o azimute de 336-14-9 e distância de 50 m até o vértice P-250 , de coordenadas  $6^{\circ} 15' 0,439''$  S e  $58^{\circ} 54' 3,222''$  W , deste segue com o azimute de 355-48-27 e distância de 61 m até o vértice P-251 , de coordenadas  $6^{\circ} 14' 58,460''$  S e  $58^{\circ} 54' 3,359''$  W , deste segue com o azimute de 358-35-38 e distância de 93 m até o vértice P-252 , de coordenadas  $6^{\circ} 14' 55,445''$  S e  $58^{\circ} 54' 3,422''$  W , deste segue com o azimute de 349-27-52 e distância de 104 m até o vértice P-253 , de

coordenadas  $6^{\circ} 14' 52,118''$  S e  $58^{\circ} 54' 4,028''$  W , deste segue com o azimute de 0-4-22 e distância de 9 m até o vértice P-254 , de coordenadas  $6^{\circ} 14' 51,809''$  S e  $58^{\circ} 54' 4,027''$  W , deste segue com o azimute de 340-59-3 e distância de 80 m até o vértice P-255 , de coordenadas  $6^{\circ} 14' 49,332''$  S e  $58^{\circ} 54' 4,870''$  W , deste segue com o azimute de 276-22-1 e distância de 130 m até o vértice P-256 , de coordenadas  $6^{\circ} 14' 48,848''$  S e  $58^{\circ} 54' 9,067''$  W , deste segue com o azimute de 268-17-25 e distância de 77 m até o vértice P-257 , de coordenadas  $6^{\circ} 14' 48,913''$  S e  $58^{\circ} 54' 11,555''$  W , deste segue com o azimute de 269-13-9 e distância de 160 m até o vértice P-258 , de coordenadas  $6^{\circ} 14' 48,965''$  S e  $58^{\circ} 54' 16,765''$  W , deste segue com o azimute de 245-46-6 e distância de 29 m até o vértice P-259 , de coordenadas  $6^{\circ} 14' 49,347''$  S e  $58^{\circ} 54' 17,623''$  W , deste segue com o azimute de 246-34-46 e distância de 83 m até o vértice P-260 , de coordenadas  $6^{\circ} 14' 50,418''$  S e  $58^{\circ} 54' 20,116''$  W , deste segue com o azimute de 225-15-39 e distância de 3 m até o vértice P-261 , de coordenadas  $6^{\circ} 14' 50,494''$  S e  $58^{\circ} 54' 20,194''$  W , deste segue com o azimute de 236-33-19 e distância de 69 m até o vértice P-262 , de coordenadas  $6^{\circ} 14' 51,722''$  S e  $58^{\circ} 54' 22,066''$  W , deste segue com o azimute de 236-5-13 e distância de 81 m até o vértice P-263 , de coordenadas  $6^{\circ} 14' 53,180''$  S e  $58^{\circ} 54' 24,251''$  W , deste segue com o azimute de 215-14-32 e distância de 17 m até o vértice P-264 , de coordenadas  $6^{\circ} 14' 53,632''$  S e  $58^{\circ} 54' 24,572''$  W , deste segue com o azimute de 233-43-9 e distância de 32 m até o vértice P-265 , de coordenadas  $6^{\circ} 14' 54,253''$  S e  $58^{\circ} 54' 25,424''$  W , deste segue com o azimute de 194-36-27 e distância de 105 m até o vértice P-266 , de coordenadas  $6^{\circ} 14' 57,562''$  S e  $58^{\circ} 54' 26,298''$  W , deste segue com o azimute de 188-32-28 e distância de 130 m até o vértice P-267 , de coordenadas  $6^{\circ} 15' 1,732''$  S e  $58^{\circ} 54' 26,940''$  W , deste segue com o azimute de 174-38-13 e distância de 89 m até o vértice P-268 , de coordenadas  $6^{\circ} 15' 4,629''$  S e  $58^{\circ} 54' 26,678''$  W , deste segue com o azimute de 186-49-37 e distância de 78 m até o vértice P-269 , de coordenadas  $6^{\circ} 15' 7,137''$  S e  $58^{\circ} 54' 26,988''$  W , deste segue com o azimute de 190-48-12 e distância de 84 m até o vértice P-270 , de coordenadas  $6^{\circ} 15' 9,821''$  S e  $58^{\circ} 54' 27,510''$  W , deste segue com o azimute de 206-58-57 e distância de 62 m até o vértice P-271 , de coordenadas  $6^{\circ} 15' 11,620''$  S e  $58^{\circ} 54' 28,433''$  W , deste segue com o azimute de 237-19-12 e distância de 56 m até o vértice P-272 , de coordenadas  $6^{\circ} 15' 12,598''$  S e  $58^{\circ} 54' 29,969''$  W , deste segue com o azimute de 258-49-6 e distância de 63 m até o vértice P-273 , de coordenadas  $6^{\circ} 15' 12,991''$  S e  $58^{\circ} 54' 31,994''$  W , deste segue com o azimute de 259-8-8 e distância de 35 m até o vértice P-274 , de coordenadas  $6^{\circ} 15' 13,203''$  S e  $58^{\circ} 54' 33,122''$  W , deste segue com o azimute de 267-9-12 e distância de 65 m até o vértice P-275 , de coordenadas  $6^{\circ} 15' 13,301''$  S e  $58^{\circ} 54' 35,235''$  W , deste segue com o azimute de 251-44-54 e distância de 53 m até o vértice P-276 , de coordenadas  $6^{\circ} 15' 13,834''$  S e  $58^{\circ} 54' 36,871''$  W , deste segue com o azimute de 223-8-22 e distância de 9 m até o vértice P-277 , de coordenadas  $6^{\circ} 15' 14,039''$  S e  $58^{\circ} 54' 37,064''$  W , deste segue com o azimute de 235-14-35 e distância de 72 m até o vértice P-278 , de coordenadas  $6^{\circ} 15' 15,374''$  S e  $58^{\circ} 54' 39,002''$  W , deste segue com o azimute de 203-46-5 e distância de 84 m até o vértice P-279 , de coordenadas  $6^{\circ} 15' 17,869''$  S e  $58^{\circ} 54' 40,110''$  W , deste segue com o azimute de 151-40-50 e distância de 57 m até o vértice P-280 , de coordenadas  $6^{\circ} 15' 19,511''$  S e  $58^{\circ} 54' 39,234''$  W , deste segue com o azimute de 139-33-22 e distância de 67 m até o vértice P-281 , de coordenadas  $6^{\circ} 15' 21,184''$  S e  $58^{\circ} 54' 37,819''$  W , deste segue com o azimute de 206-47-15 e distância de 49 m até o vértice P-282 , de



coordenadas  $6^{\circ} 15' 22,613''$  S e  $58^{\circ} 54' 38,546''$  W , deste segue com o azimute de 192-40-50 e distância de 63 m até o vértice P-283 , de coordenadas  $6^{\circ} 15' 24,603''$  S e  $58^{\circ} 54' 39,002''$  W , deste segue com o azimute de 206-14-9 e distância de 86 m até o vértice P-284 , de coordenadas  $6^{\circ} 15' 27,103''$  S e  $58^{\circ} 54' 40,244''$  W , deste segue com o azimute de 212-15-51 e distância de 158 m até o vértice P-285 , de coordenadas  $6^{\circ} 15' 31,447''$  S e  $58^{\circ} 54' 43,007''$  W , deste segue com o azimute de 262-30-16 e distância de 26 m até o vértice P-286 , de coordenadas  $6^{\circ} 15' 31,553''$  S e  $58^{\circ} 54' 43,838''$  W , deste segue com o azimute de 270-4-7 e distância de 44 m até o vértice P-287 , de coordenadas  $6^{\circ} 15' 31,546''$  S e  $58^{\circ} 54' 45,277''$  W , deste segue com o azimute de 270-4-7 e distância de 7 m até o vértice P-288 , de coordenadas  $6^{\circ} 15' 31,545''$  S e  $58^{\circ} 54' 45,510''$  W , deste segue com o azimute de 263-9-41 e distância de 99 m até o vértice P-289 , de coordenadas  $6^{\circ} 15' 31,916''$  S e  $58^{\circ} 54' 48,700''$  W , deste segue com o azimute de 270-4-8 e distância de 5 m até o vértice P-290 , de coordenadas  $6^{\circ} 15' 31,915''$  S e  $58^{\circ} 54' 48,856''$  W , deste segue com o azimute de 242-19-45 e distância de 46 m até o vértice P-291 , de coordenadas  $6^{\circ} 15' 32,605''$  S e  $58^{\circ} 54' 50,181''$  W , deste segue com o azimute de 199-4-28 e distância de 28 m até o vértice P-292 , de coordenadas  $6^{\circ} 15' 33,453''$  S e  $58^{\circ} 54' 50,478''$  W , deste segue com o azimute de 233-45-33 e distância de 36 m até o vértice P-293 , de coordenadas  $6^{\circ} 15' 34,145''$  S e  $58^{\circ} 54' 51,428''$  W , deste segue com o azimute de 191-0-13 e distância de 101 m até o vértice P-294 , de coordenadas  $6^{\circ} 15' 37,369''$  S e  $58^{\circ} 54' 52,066''$  W , deste segue com o azimute de 169-21-46 e distância de 14 m até o vértice P-295 , de coordenadas  $6^{\circ} 15' 37,812''$  S e  $58^{\circ} 54' 51,985''$  W , deste segue com o azimute de 194-11-54 e distância de 1 m até o vértice P-296 , de coordenadas  $6^{\circ} 15' 37,852''$  S e  $58^{\circ} 54' 51,995''$  W , deste segue com o azimute de 193-9-1 e distância de 32 m até o vértice P-297 , de coordenadas  $6^{\circ} 15' 38,855''$  S e  $58^{\circ} 54' 52,233''$  W , deste segue com o azimute de 110-30-1 e distância de 16 m até o vértice P-298 , de coordenadas  $6^{\circ} 15' 39,034''$  S e  $58^{\circ} 54' 51,760''$  W , deste segue com o azimute de 169-21-46 e distância de 18 m até o vértice P-299 , de coordenadas  $6^{\circ} 15' 39,616''$  S e  $58^{\circ} 54' 51,653''$  W , deste segue com o azimute de 85-25-11 e distância de 37 m até o vértice P-300 , de coordenadas  $6^{\circ} 15' 39,525''$  S e  $58^{\circ} 54' 50,462''$  W , deste segue com o azimute de 110-30-1 e distância de 23 m até o vértice P-301 , de coordenadas  $6^{\circ} 15' 39,795''$  S e  $58^{\circ} 54' 49,749''$  W , deste segue com o azimute de 78-49-55 e distância de 37 m até o vértice P-302 , de coordenadas  $6^{\circ} 15' 39,569''$  S e  $58^{\circ} 54' 48,582''$  W , deste segue com o azimute de 48-16-20 e distância de 32 m até o vértice P-303 , de coordenadas  $6^{\circ} 15' 38,877''$  S e  $58^{\circ} 54' 47,801''$  W , deste segue com o azimute de 45-15-37 e distância de 7 m até o vértice P-304 , de coordenadas  $6^{\circ} 15' 38,723''$  S e  $58^{\circ} 54' 47,645''$  W , deste segue com o azimute de 68-23-55 e distância de 34 m até o vértice P-305 , de coordenadas  $6^{\circ} 15' 38,321''$  S e  $58^{\circ} 54' 46,620''$  W , deste segue com o azimute de 123-45-53 e distância de 23 m até o vértice P-306 , de coordenadas  $6^{\circ} 15' 38,732''$  S e  $58^{\circ} 54' 46,011''$  W , deste segue com o azimute de 134-52-49 e distância de 20 m até o vértice P-307 , de coordenadas  $6^{\circ} 15' 39,197''$  S e  $58^{\circ} 54' 45,548''$  W , deste segue com o azimute de 139-9-2 e distância de 113 m até o vértice P-308 , de coordenadas  $6^{\circ} 15' 41,991''$  S e  $58^{\circ} 54' 43,151''$  W , deste segue com o azimute de 97-8-50 e distância de 19 m até o vértice P-309 , de coordenadas  $6^{\circ} 15' 42,071''$  S e  $58^{\circ} 54' 42,529''$  W , deste segue com o azimute de 84-39-51 e distância de 101 m até o vértice P-310 , de coordenadas  $6^{\circ} 15' 41,778''$  S e  $58^{\circ} 54' 39,262''$  W , deste segue com o azimute de 80-12-24 e distância de 65 m até o vértice P-311 , de

coordenadas  $6^{\circ} 15' 41,427''$  S e  $58^{\circ} 54' 37,184''$  W , deste segue com o azimute de 138-13-25 e distância de 12 m até o vértice P-312 , de coordenadas  $6^{\circ} 15' 41,726''$  S e  $58^{\circ} 54' 36,919''$  W , deste segue com o azimute de 213-12-23 e distância de 103 m até o vértice P-313 , de coordenadas  $6^{\circ} 15' 44,514''$  S e  $58^{\circ} 54' 38,757''$  W , deste segue com o azimute de 232-9-56 e distância de 57 m até o vértice P-314 , de coordenadas  $6^{\circ} 15' 45,638''$  S e  $58^{\circ} 54' 40,214''$  W , deste segue com o azimute de 222-32-1 e distância de 106 m até o vértice P-315 , de coordenadas  $6^{\circ} 15' 48,177''$  S e  $58^{\circ} 54' 42,559''$  W , deste segue com o azimute de 211-55-3 e distância de 77 m até o vértice P-316 , de coordenadas  $6^{\circ} 15' 50,288''$  S e  $58^{\circ} 54' 43,884''$  W , deste segue com o azimute de 222-18-35 e distância de 64 m até o vértice P-317 , de coordenadas  $6^{\circ} 15' 51,823''$  S e  $58^{\circ} 54' 45,290''$  W , deste segue com o azimute de 217-6-55 e distância de 44 m até o vértice P-318 , de coordenadas  $6^{\circ} 15' 52,954''$  S e  $58^{\circ} 54' 46,152''$  W , deste segue com o azimute de 200-2-26 e distância de 66 m até o vértice P-319 , de coordenadas  $6^{\circ} 15' 54,977''$  S e  $58^{\circ} 54' 46,898''$  W , deste segue com o azimute de 213-56-10 e distância de 24 m até o vértice P-320 , de coordenadas  $6^{\circ} 15' 55,628''$  S e  $58^{\circ} 54' 47,339''$  W , deste segue com o azimute de 206-47-18 e distância de 74 m até o vértice P-321 , de coordenadas  $6^{\circ} 15' 57,787''$  S e  $58^{\circ} 54' 48,438''$  W , deste segue com o azimute de 197-55-36 e distância de 62 m até o vértice P-322 , de coordenadas  $6^{\circ} 15' 59,716''$  S e  $58^{\circ} 54' 49,070''$  W , deste segue com o azimute de 192-14-41 e distância de 102 m até o vértice P-323 , de coordenadas  $6^{\circ} 16' 2,959''$  S e  $58^{\circ} 54' 49,785''$  W , deste segue com o azimute de 185-38-11 e distância de 74 m até o vértice P-324 , de coordenadas  $6^{\circ} 16' 5,354''$  S e  $58^{\circ} 54' 50,030''$  W , deste segue com o azimute de 176-24-56 e distância de 150 m até o vértice P-325 , de coordenadas  $6^{\circ} 16' 10,224''$  S e  $58^{\circ} 54' 49,743''$  W , deste segue com o azimute de 181-37-53 e distância de 82 m até o vértice P-326 , de coordenadas  $6^{\circ} 16' 12,905''$  S e  $58^{\circ} 54' 49,829''$  W , deste segue com o azimute de 199-46-46 e distância de 111 m até o vértice P-327 , de coordenadas  $6^{\circ} 16' 16,286''$  S e  $58^{\circ} 54' 51,059''$  W , deste segue com o azimute de 202-27-15 e distância de 113 m até o vértice P-328 , de coordenadas  $6^{\circ} 16' 19,685''$  S e  $58^{\circ} 54' 52,477''$  W , deste segue com o azimute de 228-54-38 e distância de 29 m até o vértice P-329 , de coordenadas  $6^{\circ} 16' 20,299''$  S e  $58^{\circ} 54' 53,186''$  W , deste segue com o azimute de 265-35-1 e distância de 125 m até o vértice P-330 , de coordenadas  $6^{\circ} 16' 20,598''$  S e  $58^{\circ} 54' 57,243''$  W , deste segue com o azimute de 235-39-58 e distância de 68 m até o vértice P-331 , de coordenadas  $6^{\circ} 16' 21,838''$  S e  $58^{\circ} 54' 59,072''$  W , deste segue com o azimute de 257-9-26 e distância de 47 m até o vértice P-332 , de coordenadas  $6^{\circ} 16' 22,173''$  S e  $58^{\circ} 55' 0,567''$  W , deste segue com o azimute de 182-46-26 e distância de 152 m até o vértice P-333 , de coordenadas  $6^{\circ} 16' 27,119''$  S e  $58^{\circ} 55' 0,825''$  W , deste segue com o azimute de 151-25-1 e distância de 79 m até o vértice P-334 , de coordenadas  $6^{\circ} 16' 29,378''$  S e  $58^{\circ} 54' 59,605''$  W , deste segue com o azimute de 169-30-3 e distância de 91 m até o vértice P-335 , de coordenadas  $6^{\circ} 16' 32,299''$  S e  $58^{\circ} 54' 59,075''$  W , deste segue com o azimute de 189-33-17 e distância de 46 m até o vértice P-336 , de coordenadas  $6^{\circ} 16' 33,760''$  S e  $58^{\circ} 54' 59,327''$  W , deste segue com o azimute de 254-51-23 e distância de 49 m até o vértice P-337 , de coordenadas  $6^{\circ} 16' 34,169''$  S e  $58^{\circ} 55' 0,859''$  W , deste segue com o azimute de 243-39-18 e distância de 123 m até o vértice P-338 , de coordenadas  $6^{\circ} 16' 35,929''$  S e  $58^{\circ} 55' 4,445''$  W , deste segue com o azimute de 241-29-20 e distância de 55 m até o vértice P-339 , de coordenadas  $6^{\circ} 16' 36,776''$  S e  $58^{\circ} 55' 6,016''$  W , deste segue com o azimute de 252-31-45 e distância de

121 m até o vértice P-340 , de coordenadas  $6^{\circ} 16' 37,941''$  S e  $58^{\circ} 55' 9,764''$  W , deste segue com o azimute de 212-48-22 e distância de 57 m até o vértice P-341 , de coordenadas  $6^{\circ} 16' 39,492''$  S e  $58^{\circ} 55' 10,771''$  W , deste segue com o azimute de 239-46-8 e distância de 2 m até o vértice P-342 , de coordenadas  $6^{\circ} 16' 39,531''$  S e  $58^{\circ} 55' 10,839''$  W , deste segue com o azimute de 194-41-56 e distância de 4 m até o vértice P-343 , de coordenadas  $6^{\circ} 16' 39,641''$  S e  $58^{\circ} 55' 10,868''$  W , deste segue com o azimute de 212-48-21 e distância de 87 m até o vértice P-344 , de coordenadas  $6^{\circ} 16' 42,018''$  S e  $58^{\circ} 55' 12,411''$  W , deste segue com o azimute de 176-38-40 e distância de 172 m até o vértice P-345 , de coordenadas  $6^{\circ} 16' 47,593''$  S e  $58^{\circ} 55' 12,105''$  W , deste segue com o azimute de 153-15-23 e distância de 4 m até o vértice P-346 , de coordenadas  $6^{\circ} 16' 47,713''$  S e  $58^{\circ} 55' 12,045''$  W , deste segue com o azimute de 180-4-20 e distância de 17 m até o vértice P-347 , de coordenadas  $6^{\circ} 16' 48,259''$  S e  $58^{\circ} 55' 12,048''$  W , deste segue com o azimute de 154-9-12 e distância de 77 m até o vértice P-348 , de coordenadas  $6^{\circ} 16' 50,506''$  S e  $58^{\circ} 55' 10,970''$  W , deste segue com o azimute de 137-36-29 e distância de 33 m até o vértice P-349 , de coordenadas  $6^{\circ} 16' 51,290''$  S e  $58^{\circ} 55' 10,260''$  W , deste segue com o azimute de 153-15-23 e distância de 24 m até o vértice P-350 , de coordenadas  $6^{\circ} 16' 51,994''$  S e  $58^{\circ} 55' 9,909''$  W , deste segue com o azimute de 130-3-51 e distância de 240 m até o vértice P-351 , de coordenadas  $6^{\circ} 16' 57,046''$  S e  $58^{\circ} 55' 3,950''$  W , deste segue com o azimute de 132-38-57 e distância de 51 m até o vértice P-352 , de coordenadas  $6^{\circ} 16' 58,181''$  S e  $58^{\circ} 55' 2,727''$  W , deste segue com o azimute de 152-21-48 e distância de 49 m até o vértice P-353 , de coordenadas  $6^{\circ} 16' 59,593''$  S e  $58^{\circ} 55' 1,995''$  W , deste segue com o azimute de 186-13-41 e distância de 55 m até o vértice P-354 , de coordenadas  $6^{\circ} 17' 1,384''$  S e  $58^{\circ} 55' 2,197''$  W , deste segue com o azimute de 262-44-26 e distância de 63 m até o vértice P-355 , de coordenadas  $6^{\circ} 17' 1,634''$  S e  $58^{\circ} 55' 4,216''$  W , deste segue com o azimute de 273-19-4 e distância de 23 m até o vértice P-356 , de coordenadas  $6^{\circ} 17' 1,588''$  S e  $58^{\circ} 55' 4,960''$  W , deste segue com o azimute de 254-31-29 e distância de 29 m até o vértice P-357 , de coordenadas  $6^{\circ} 17' 1,840''$  S e  $58^{\circ} 55' 5,883''$  W , deste segue com o azimute de 262-44-26 e distância de 47 m até o vértice P-358 , de coordenadas  $6^{\circ} 17' 2,029''$  S e  $58^{\circ} 55' 7,410''$  W , deste segue com o azimute de 251-23-24 e distância de 52 m até o vértice P-359 , de coordenadas  $6^{\circ} 17' 2,560''$  S e  $58^{\circ} 55' 9,006''$  W , deste segue com o azimute de 259-11-6 e distância de 15 m até o vértice P-360 , de coordenadas  $6^{\circ} 17' 2,648''$  S e  $58^{\circ} 55' 9,475''$  W , deste segue com o azimute de 239-58-39 e distância de 10 m até o vértice P-361 , de coordenadas  $6^{\circ} 17' 2,811''$  S e  $58^{\circ} 55' 9,759''$  W , deste segue com o azimute de 251-23-24 e distância de 85 m até o vértice P-362 , de coordenadas  $6^{\circ} 17' 3,682''$  S e  $58^{\circ} 55' 12,376''$  W , deste segue com o azimute de 137-58-33 e distância de 23 m até o vértice P-363 , de coordenadas  $6^{\circ} 17' 4,242''$  S e  $58^{\circ} 55' 11,875''$  W , deste segue com o azimute de 225-15-36 e distância de 21 m até o vértice P-364 , de coordenadas  $6^{\circ} 17' 4,721''$  S e  $58^{\circ} 55' 12,363''$  W , deste segue com o azimute de 140-19-3 e distância de 86 m até o vértice P-365 , de coordenadas  $6^{\circ} 17' 6,882''$  S e  $58^{\circ} 55' 10,584''$  W , deste segue com o azimute de 143-1-4 e distância de 48 m até o vértice P-366 , de coordenadas  $6^{\circ} 17' 8,123''$  S e  $58^{\circ} 55' 9,657''$  W , deste segue com o azimute de 168-41-17 e distância de 61 m até o vértice P-367 , de coordenadas  $6^{\circ} 17' 10,057''$  S e  $58^{\circ} 55' 9,278''$  W , deste segue com o azimute de 161-1-47 e distância de 88 m até o vértice P-368 , de coordenadas  $6^{\circ} 17' 12,767''$  S e  $58^{\circ} 55' 8,358''$  W , deste segue com o azimute de 175-57-32 e distância de 33 m até o

vértice P-369 , de coordenadas  $6^{\circ} 17' 13,849''$  S e  $58^{\circ} 55' 8,286''$  W , deste segue com o azimute de 108-23-22 e distância de 38 m até o vértice P-370 , de coordenadas  $6^{\circ} 17' 14,242''$  S e  $58^{\circ} 55' 7,121''$  W , deste segue com o azimute de 90-4-4 e distância de 93 m até o vértice P-371 , de coordenadas  $6^{\circ} 17' 14,256''$  S e  $58^{\circ} 55' 4,089''$  W , deste segue com o azimute de 74-54-33 e distância de 26 m até o vértice P-372 , de coordenadas  $6^{\circ} 17' 14,038''$  S e  $58^{\circ} 55' 3,268''$  W , deste segue com o azimute de 177-48-3 e distância de 143 m até o vértice P-373 , de coordenadas  $6^{\circ} 17' 18,681''$  S e  $58^{\circ} 55' 3,107''$  W , deste segue com o azimute de 175-37-52 e distância de 28 m até o vértice P-374 , de coordenadas  $6^{\circ} 17' 19,590''$  S e  $58^{\circ} 55' 3,041''$  W , deste segue com o azimute de 183-58-35 e distância de 151 m até o vértice P-375 , de coordenadas  $6^{\circ} 17' 24,502''$  S e  $58^{\circ} 55' 3,401''$  W , deste segue com o azimute de 169-22-2 e distância de 101 m até o vértice P-376 , de coordenadas  $6^{\circ} 17' 27,730''$  S e  $58^{\circ} 55' 2,807''$  W , deste segue com o azimute de 153-19-38 e distância de 65 m até o vértice P-377 , de coordenadas  $6^{\circ} 17' 29,630''$  S e  $58^{\circ} 55' 1,862''$  W , deste segue com o azimute de 170-4-53 e distância de 5 m até o vértice P-378 , de coordenadas  $6^{\circ} 17' 29,803''$  S e  $58^{\circ} 55' 1,832''$  W , deste segue com o azimute de 134-52-52 e distância de 3 m até o vértice P-379 , de coordenadas  $6^{\circ} 17' 29,881''$  S e  $58^{\circ} 55' 1,755''$  W , deste segue com o azimute de 154-6-6 e distância de 43 m até o vértice P-380 , de coordenadas  $6^{\circ} 17' 31,140''$  S e  $58^{\circ} 55' 1,150''$  W , deste segue com o azimute de 194-12-28 e distância de 67 m até o vértice P-381 , de coordenadas  $6^{\circ} 17' 33,253''$  S e  $58^{\circ} 55' 1,693''$  W , deste segue com o azimute de 187-26-29 e distância de 133 m até o vértice P-382 , de coordenadas  $6^{\circ} 17' 37,544''$  S e  $58^{\circ} 55' 2,269''$  W , deste segue com o azimute de 113-54-54 e distância de 34 m até o vértice P-383 , de coordenadas  $6^{\circ} 17' 37,994''$  S e  $58^{\circ} 55' 1,265''$  W , deste segue com o azimute de 165-26-38 e distância de 2 m até o vértice P-384 , de coordenadas  $6^{\circ} 17' 38,051''$  S e  $58^{\circ} 55' 1,251''$  W , deste segue com o azimute de 112-6-6 e distância de 44 m até o vértice P-385 , de coordenadas  $6^{\circ} 17' 38,599''$  S e  $58^{\circ} 54' 59,915''$  W , deste segue com o azimute de 113-54-54 e distância de 78 m até o vértice P-386 , de coordenadas  $6^{\circ} 17' 39,638''$  S e  $58^{\circ} 54' 57,597''$  W , deste segue com o azimute de 101-3-39 e distância de 145 m até o vértice P-387 , de coordenadas  $6^{\circ} 17' 40,558''$  S e  $58^{\circ} 54' 52,980''$  W , deste segue com o azimute de 115-16-2 e distância de 6 m até o vértice P-388 , de coordenadas  $6^{\circ} 17' 40,638''$  S e  $58^{\circ} 54' 52,813''$  W , deste segue com o azimute de 150-15-47 e distância de 42 m até o vértice P-389 , de coordenadas  $6^{\circ} 17' 41,837''$  S e  $58^{\circ} 54' 52,134''$  W , deste segue com o azimute de 161-31-18 e distância de 42 m até o vértice P-390 , de coordenadas  $6^{\circ} 17' 43,121''$  S e  $58^{\circ} 54' 51,711''$  W , deste segue com o azimute de 168-41-16 e distância de 12 m até o vértice P-391 , de coordenadas  $6^{\circ} 17' 43,508''$  S e  $58^{\circ} 54' 51,635''$  W , deste segue com o azimute de 168-41-16 e distância de 15 m até o vértice P-392 , de coordenadas  $6^{\circ} 17' 43,998''$  S e  $58^{\circ} 54' 51,539''$  W , deste segue com o azimute de 176-4-4 e distância de 96 m até o vértice P-393 , de coordenadas  $6^{\circ} 17' 47,113''$  S e  $58^{\circ} 54' 51,336''$  W , deste segue com o azimute de 176-4-5 e distância de 17 m até o vértice P-394 , de coordenadas  $6^{\circ} 17' 47,658''$  S e  $58^{\circ} 54' 51,301''$  W , deste segue com o azimute de 176-4-5 e distância de 100 m até o vértice P-395 , de coordenadas  $6^{\circ} 17' 50,914''$  S e  $58^{\circ} 54' 51,089''$  W , deste segue com o azimute de 164-11-28 e distância de 160 m até o vértice P-396 , de coordenadas  $6^{\circ} 17' 55,914''$  S e  $58^{\circ} 54' 49,694''$  W , deste segue com o azimute de 130-10-50 e distância de 106 m até o vértice P-397 , de coordenadas  $6^{\circ} 17' 58,159''$  S e  $58^{\circ} 54' 47,057''$  W , deste segue com o azimute de 143-51-25 e distância de 115 m até o vértice P-398 , de

coordenadas  $6^{\circ} 18' 1,196''$  S e  $58^{\circ} 54' 44,857''$  W , deste segue com o azimute de 180-4-15 e distância de 13 m até o vértice P-399 , de coordenadas  $6^{\circ} 18' 1,610''$  S e  $58^{\circ} 54' 44,859''$  W , deste segue com o azimute de 162-18-38 e distância de 41 m até o vértice P-400 , de coordenadas  $6^{\circ} 18' 2,895''$  S e  $58^{\circ} 54' 44,455''$  W , deste segue com o azimute de 176-18-33 e distância de 27 m até o vértice P-401 , de coordenadas  $6^{\circ} 18' 3,785''$  S e  $58^{\circ} 54' 44,401''$  W , deste segue com o azimute de 189-6-7 e distância de 60 m até o vértice P-402 , de coordenadas  $6^{\circ} 18' 5,705''$  S e  $58^{\circ} 54' 44,715''$  W , deste segue com o azimute de 217-43-51 e distância de 134 m até o vértice P-403 , de coordenadas  $6^{\circ} 18' 9,152''$  S e  $58^{\circ} 54' 47,401''$  W , deste segue com o azimute de 213-3-17 e distância de 137 m até o vértice P-404 , de coordenadas  $6^{\circ} 18' 12,893''$  S e  $58^{\circ} 54' 49,854''$  W , deste segue com o azimute de 244-34-28 e distância de 4 m até o vértice P-405 , de coordenadas  $6^{\circ} 18' 12,947''$  S e  $58^{\circ} 54' 49,969''$  W , deste segue com o azimute de 254-38-27 e distância de 45 m até o vértice P-406 , de coordenadas  $6^{\circ} 18' 13,327''$  S e  $58^{\circ} 54' 51,371''$  W , deste segue com o azimute de 248-23-48 e distância de 1 m até o vértice P-407 , de coordenadas  $6^{\circ} 18' 13,341''$  S e  $58^{\circ} 54' 51,406''$  W , deste segue com o azimute de 254-35-38 e distância de 98 m até o vértice P-408 , de coordenadas  $6^{\circ} 18' 14,178''$  S e  $58^{\circ} 54' 54,486''$  W , deste segue com o azimute de 202-24-55 e distância de 12 m até o vértice P-409 , de coordenadas  $6^{\circ} 18' 14,542''$  S e  $58^{\circ} 54' 54,638''$  W , deste segue com o azimute de 250-53-44 e distância de 8 m até o vértice P-410 , de coordenadas  $6^{\circ} 18' 14,624''$  S e  $58^{\circ} 54' 54,877''$  W , deste segue com o azimute de 180-4-16 e distância de 15 m até o vértice P-411 , de coordenadas  $6^{\circ} 18' 15,121''$  S e  $58^{\circ} 54' 54,879''$  W , deste segue com o azimute de 202-24-54 e distância de 6 m até o vértice P-412 , de coordenadas  $6^{\circ} 18' 15,295''$  S e  $58^{\circ} 54' 54,952''$  W , deste segue com o azimute de 124-34-5 e distância de 3 m até o vértice P-413 , de coordenadas  $6^{\circ} 18' 15,345''$  S e  $58^{\circ} 54' 54,880''$  W , deste segue com o azimute de 180-4-16 e distância de 4 m até o vértice P-414 , de coordenadas  $6^{\circ} 18' 15,474''$  S e  $58^{\circ} 54' 54,881''$  W , deste segue com o azimute de 146-12-15 e distância de 9 m até o vértice P-415 , de coordenadas  $6^{\circ} 18' 15,707''$  S e  $58^{\circ} 54' 54,726''$  W , deste segue com o azimute de 116-28-53 e distância de 32 m até o vértice P-416 , de coordenadas  $6^{\circ} 18' 16,175''$  S e  $58^{\circ} 54' 53,796''$  W , deste segue com o azimute de 97-8-44 e distância de 4 m até o vértice P-417 , de coordenadas  $6^{\circ} 18' 16,192''$  S e  $58^{\circ} 54' 53,661''$  W , deste segue com o azimute de 124-34-5 e distância de 8 m até o vértice P-418 , de coordenadas  $6^{\circ} 18' 16,347''$  S e  $58^{\circ} 54' 53,438''$  W , deste segue com o azimute de 96-55-17 e distância de 56 m até o vértice P-419 , de coordenadas  $6^{\circ} 18' 16,573''$  S e  $58^{\circ} 54' 51,632''$  W , deste segue com o azimute de 106-21-16 e distância de 25 m até o vértice P-420 , de coordenadas  $6^{\circ} 18' 16,808''$  S e  $58^{\circ} 54' 50,844''$  W , deste segue com o azimute de 112-57-25 e distância de 104 m até o vértice P-421 , de coordenadas  $6^{\circ} 18' 18,137''$  S e  $58^{\circ} 54' 47,740''$  W , deste segue com o azimute de 174-19-22 e distância de 72 m até o vértice P-422 , de coordenadas  $6^{\circ} 18' 20,457''$  S e  $58^{\circ} 54' 47,518''$  W , deste segue com o azimute de 180-4-16 e distância de 5 m até o vértice P-423 , de coordenadas  $6^{\circ} 18' 20,611''$  S e  $58^{\circ} 54' 47,518''$  W , deste segue com o azimute de 181-32-59 e distância de 93 m até o vértice P-424 , de coordenadas  $6^{\circ} 18' 23,625''$  S e  $58^{\circ} 54' 47,611''$  W , deste segue com o azimute de 172-52-35 e distância de 52 m até o vértice P-425 , de coordenadas  $6^{\circ} 18' 25,304''$  S e  $58^{\circ} 54' 47,408''$  W , deste segue com o azimute de 159-57-52 e distância de 56 m até o vértice P-426 , de coordenadas  $6^{\circ} 18' 27,007''$  S e  $58^{\circ} 54' 46,794''$  W , deste segue com o azimute de 155-41-59 e distância de 16 m até o vértice



P-427 , de coordenadas  $6^{\circ} 18' 27,487''$  S e  $58^{\circ} 54' 46,579''$  W , deste segue com o azimute de 183-16-46 e distância de 53 m até o vértice P-428 , de coordenadas  $6^{\circ} 18' 29,203''$  S e  $58^{\circ} 54' 46,684''$  W , deste segue com o azimute de 87-56-4 e distância de 66 m até o vértice P-429 , de coordenadas  $6^{\circ} 18' 29,134''$  S e  $58^{\circ} 54' 44,546''$  W , deste segue com o azimute de 37-19-46 e distância de 22 m até o vértice P-430 , de coordenadas  $6^{\circ} 18' 28,554''$  S e  $58^{\circ} 54' 44,101''$  W , deste segue com o azimute de 65-45-58 e distância de 16 m até o vértice P-431 , de coordenadas  $6^{\circ} 18' 28,336''$  S e  $58^{\circ} 54' 43,612''$  W , deste segue com o azimute de 45-15-30 e distância de 7 m até o vértice P-432 , de coordenadas  $6^{\circ} 18' 28,183''$  S e  $58^{\circ} 54' 43,456''$  W , deste segue com o azimute de 31-12-2 e distância de 28 m até o vértice P-433 , de coordenadas  $6^{\circ} 18' 27,412''$  S e  $58^{\circ} 54' 42,985''$  W , deste segue com o azimute de 10-8-36 e distância de 41 m até o vértice P-434 , de coordenadas  $6^{\circ} 18' 26,099''$  S e  $58^{\circ} 54' 42,746''$  W , deste segue com o azimute de 0-4-13 e distância de 9 m até o vértice P-435 , de coordenadas  $6^{\circ} 18' 25,790''$  S e  $58^{\circ} 54' 42,744''$  W , deste segue com o azimute de 0-4-13 e distância de 45 m até o vértice P-436 , de coordenadas  $6^{\circ} 18' 24,321''$  S e  $58^{\circ} 54' 42,737''$  W , deste segue com o azimute de 0-4-13 e distância de 2 m até o vértice P-437 , de coordenadas  $6^{\circ} 18' 24,244''$  S e  $58^{\circ} 54' 42,737''$  W , deste segue com o azimute de 43-24-36 e distância de 50 m até o vértice P-438 , de coordenadas  $6^{\circ} 18' 23,076''$  S e  $58^{\circ} 54' 41,625''$  W , deste segue com o azimute de 87-56-5 e distância de 70 m até o vértice P-439 , de coordenadas  $6^{\circ} 18' 23,003''$  S e  $58^{\circ} 54' 39,364''$  W , deste segue com o azimute de 168-30-24 e distância de 40 m até o vértice P-440 , de coordenadas  $6^{\circ} 18' 24,264''$  S e  $58^{\circ} 54' 39,113''$  W , deste segue com o azimute de 176-30-44 e distância de 11 m até o vértice P-441 , de coordenadas  $6^{\circ} 18' 24,626''$  S e  $58^{\circ} 54' 39,092''$  W , deste segue com o azimute de 156-20-59 e distância de 30 m até o vértice P-442 , de coordenadas  $6^{\circ} 18' 25,532''$  S e  $58^{\circ} 54' 38,699''$  W , deste segue com o azimute de 180-4-14 e distância de 11 m até o vértice P-443 , de coordenadas  $6^{\circ} 18' 25,887''$  S e  $58^{\circ} 54' 38,701''$  W , deste segue com o azimute de 158-8-15 e distância de 13 m até o vértice P-444 , de coordenadas  $6^{\circ} 18' 26,274''$  S e  $58^{\circ} 54' 38,547''$  W , deste segue com o azimute de 174-35-39 e distância de 50 m até o vértice P-445 , de coordenadas  $6^{\circ} 18' 27,898''$  S e  $58^{\circ} 54' 38,400''$  W , deste segue com o azimute de 153-21-9 e distância de 5 m até o vértice P-446 , de coordenadas  $6^{\circ} 18' 28,053''$  S e  $58^{\circ} 54' 38,323''$  W , deste segue com o azimute de 143-51-40 e distância de 32 m até o vértice P-447 , de coordenadas  $6^{\circ} 18' 28,906''$  S e  $58^{\circ} 54' 37,705''$  W , deste segue com o azimute de 104-54-15 e distância de 37 m até o vértice P-448 , de coordenadas  $6^{\circ} 18' 29,221''$  S e  $58^{\circ} 54' 36,540''$  W , deste segue com o azimute de 63-39-13 e distância de 11 m até o vértice P-449 , de coordenadas  $6^{\circ} 18' 29,068''$  S e  $58^{\circ} 54' 36,228''$  W , deste segue com o azimute de 74-13-17 e distância de 17 m até o vértice P-450 , de coordenadas  $6^{\circ} 18' 28,916''$  S e  $58^{\circ} 54' 35,683''$  W , deste segue com o azimute de 53-59-41 e distância de 44 m até o vértice P-451 , de coordenadas  $6^{\circ} 18' 28,071''$  S e  $58^{\circ} 54' 34,512''$  W , deste segue com o azimute de 68-23-46 e distância de 13 m até o vértice P-452 , de coordenadas  $6^{\circ} 18' 27,918''$  S e  $58^{\circ} 54' 34,123''$  W , deste segue com o azimute de 60-29-8 e distância de 13 m até o vértice P-453 , de coordenadas  $6^{\circ} 18' 27,706''$  S e  $58^{\circ} 54' 33,744''$  W , deste segue com o azimute de 70-59-26 e distância de 38 m até o vértice P-454 , de coordenadas  $6^{\circ} 18' 27,308''$  S e  $58^{\circ} 54' 32,575''$  W , deste segue com o azimute de 90-3-59 e distância de 0 m até o vértice P-455 , de coordenadas  $6^{\circ} 18' 27,308''$  S e  $58^{\circ} 54' 32,565''$  W , deste segue com o azimute de 81-59-21 e distância de 26 m até o vértice P-456 , de

coordenadas  $6^{\circ} 18' 27,191''$  S e  $58^{\circ} 54' 31,715''$  W , deste segue com o azimute de 107-37-41 e distância de 73 m até o vértice P-457 , de coordenadas  $6^{\circ} 18' 27,924''$  S e  $58^{\circ} 54' 29,439''$  W , deste segue com o azimute de 172-11-4 e distância de 67 m até o vértice P-458 , de coordenadas  $6^{\circ} 18' 30,072''$  S e  $58^{\circ} 54' 29,152''$  W , deste segue com o azimute de 232-24-14 e distância de 66 m até o vértice P-459 , de coordenadas  $6^{\circ} 18' 31,384''$  S e  $58^{\circ} 54' 30,867''$  W , deste segue com o azimute de 247-7-15 e distância de 46 m até o vértice P-460 , de coordenadas  $6^{\circ} 18' 31,966''$  S e  $58^{\circ} 54' 32,261''$  W , deste segue com o azimute de 240-59-51 e distância de 24 m até o vértice P-461 , de coordenadas  $6^{\circ} 18' 32,347''$  S e  $58^{\circ} 54' 32,953''$  W , deste segue com o azimute de 223-35-43 e distância de 135 m até o vértice P-462 , de coordenadas  $6^{\circ} 18' 35,520''$  S e  $58^{\circ} 54' 35,995''$  W , deste segue com o azimute de 232-22-38 e distância de 53 m até o vértice P-463 , de coordenadas  $6^{\circ} 18' 36,560''$  S e  $58^{\circ} 54' 37,354''$  W , deste segue com o azimute de 207-42-0 e distância de 67 m até o vértice P-464 , de coordenadas  $6^{\circ} 18' 38,487''$  S e  $58^{\circ} 54' 38,374''$  W , deste segue com o azimute de 191-27-14 e distância de 12 m até o vértice P-465 , de coordenadas  $6^{\circ} 18' 38,873''$  S e  $58^{\circ} 54' 38,454''$  W , deste segue com o azimute de 180-4-15 e distância de 5 m até o vértice P-466 , de coordenadas  $6^{\circ} 18' 39,028''$  S e  $58^{\circ} 54' 38,454''$  W , deste segue com o azimute de 191-5-45 e distância de 75 m até o vértice P-467 , de coordenadas  $6^{\circ} 18' 41,422''$  S e  $58^{\circ} 54' 38,933''$  W , deste segue com o azimute de 134-52-45 e distância de 3 m até o vértice P-468 , de coordenadas  $6^{\circ} 18' 41,499''$  S e  $58^{\circ} 54' 38,855''$  W , deste segue com o azimute de 132-54-17 e distância de 49 m até o vértice P-469 , de coordenadas  $6^{\circ} 18' 42,587''$  S e  $58^{\circ} 54' 37,694''$  W , deste segue com o azimute de 108-23-20 e distância de 8 m até o vértice P-470 , de coordenadas  $6^{\circ} 18' 42,665''$  S e  $58^{\circ} 54' 37,461''$  W , deste segue com o azimute de 90-4-2 e distância de 117 m até o vértice P-471 , de coordenadas  $6^{\circ} 18' 42,684''$  S e  $58^{\circ} 54' 33,651''$  W , deste segue com o azimute de 111-44-19 e distância de 39 m até o vértice P-472 , de coordenadas  $6^{\circ} 18' 43,153''$  S e  $58^{\circ} 54' 32,487''$  W , deste segue com o azimute de 90-4-2 e distância de 10 m até o vértice P-473 , de coordenadas  $6^{\circ} 18' 43,155''$  S e  $58^{\circ} 54' 32,176''$  W , deste segue com o azimute de 111-23-12 e distância de 72 m até o vértice P-474 , de coordenadas  $6^{\circ} 18' 44,015''$  S e  $58^{\circ} 54' 30,002''$  W , deste segue com o azimute de 116-28-53 e distância de 5 m até o vértice P-475 , de coordenadas  $6^{\circ} 18' 44,094''$  S e  $58^{\circ} 54' 29,847''$  W , deste segue com o azimute de 112-2-43 e distância de 57 m até o vértice P-476 , de coordenadas  $6^{\circ} 18' 44,793''$  S e  $58^{\circ} 54' 28,139''$  W , deste segue com o azimute de 166-40-23 e distância de 93 m até o vértice P-477 , de coordenadas  $6^{\circ} 18' 47,736''$  S e  $58^{\circ} 54' 27,454''$  W , deste segue com o azimute de 185-11-0 e distância de 156 m até o vértice P-478 , de coordenadas  $6^{\circ} 18' 52,789''$  S e  $58^{\circ} 54' 27,930''$  W , deste segue com o azimute de 176-56-28 e distância de 6 m até o vértice P-479 , de coordenadas  $6^{\circ} 18' 52,975''$  S e  $58^{\circ} 54' 27,921''$  W , deste segue com o azimute de 130-52-47 e distância de 31 m até o vértice P-480 , de coordenadas  $6^{\circ} 18' 53,636''$  S e  $58^{\circ} 54' 27,164''$  W , deste segue com o azimute de 213-8-54 e distância de 5 m até o vértice P-481 , de coordenadas  $6^{\circ} 18' 53,768''$  S e  $58^{\circ} 54' 27,251''$  W , deste segue com o azimute de 127-2-0 e distância de 70 m até o vértice P-482 , de coordenadas  $6^{\circ} 18' 55,153''$  S e  $58^{\circ} 54' 25,430''$  W , deste segue com o azimute de 135-4-42 e distância de 110 m até o vértice P-483 , de coordenadas  $6^{\circ} 18' 57,692''$  S e  $58^{\circ} 54' 22,918''$  W , deste segue com o azimute de 210-29-30 e distância de 26 m até o vértice P-484 , de coordenadas  $6^{\circ} 18' 58,412''$  S e  $58^{\circ} 54' 23,345''$  W , deste segue com o azimute de 221-55-22 e distância de 22 m até

o vértice P-485 , de coordenadas  $6^{\circ} 18' 58,950''$  S e  $58^{\circ} 54' 23,831''$  W , deste segue com o azimute de 236-13-33 e distância de 32 m até o vértice P-486 , de coordenadas  $6^{\circ} 18' 59,531''$  S e  $58^{\circ} 54' 24,707''$  W , deste segue com o azimute de 231-3-3 e distância de 10 m até o vértice P-487 , de coordenadas  $6^{\circ} 18' 59,731''$  S e  $58^{\circ} 54' 24,956''$  W , deste segue com o azimute de 247-10-8 e distância de 15 m até o vértice P-488 , de coordenadas  $6^{\circ} 18' 59,922''$  S e  $58^{\circ} 54' 25,414''$  W , deste segue com o azimute de 249-20-20 e distância de 54 m até o vértice P-489 , de coordenadas  $6^{\circ} 19' 0,533''$  S e  $58^{\circ} 54' 27,050''$  W , deste segue com o azimute de 230-9-16 e distância de 59 m até o vértice P-490 , de coordenadas  $6^{\circ} 19' 1,762''$  S e  $58^{\circ} 54' 28,534''$  W , deste segue com o azimute de 200-45-5 e distância de 61 m até o vértice P-491 , de coordenadas  $6^{\circ} 19' 3,614''$  S e  $58^{\circ} 54' 29,243''$  W , deste segue com o azimute de 166-44-41 e distância de 5 m até o vértice P-492 , de coordenadas  $6^{\circ} 19' 3,761''$  S e  $58^{\circ} 54' 29,209''$  W , deste segue com o azimute de 223-40-11 e distância de 14 m até o vértice P-493 , de coordenadas  $6^{\circ} 19' 4,093''$  S e  $58^{\circ} 54' 29,528''$  W , deste segue com o azimute de 176-51-14 e distância de 51 m até o vértice P-494 , de coordenadas  $6^{\circ} 19' 5,736''$  S e  $58^{\circ} 54' 29,444''$  W , deste segue com o azimute de 152-22-17 e distância de 93 m até o vértice P-495 , de coordenadas  $6^{\circ} 19' 8,424''$  S e  $58^{\circ} 54' 28,050''$  W , deste segue com o azimute de 127-41-55 e distância de 39 m até o vértice P-496 , de coordenadas  $6^{\circ} 19' 9,196''$  S e  $58^{\circ} 54' 27,060''$  W , deste segue com o azimute de 160-8-59 e distância de 25 m até o vértice P-497 , de coordenadas  $6^{\circ} 19' 9,964''$  S e  $58^{\circ} 54' 26,785''$  W , deste segue com o azimute de 126-45-22 e distância de 12 m até o vértice P-498 , de coordenadas  $6^{\circ} 19' 10,198''$  S e  $58^{\circ} 54' 26,476''$  W , deste segue com o azimute de 137-36-22 e distância de 35 m até o vértice P-499 , de coordenadas  $6^{\circ} 19' 11,052''$  S e  $58^{\circ} 54' 25,702''$  W , deste segue com o azimute de 150-9-39 e distância de 50 m até o vértice P-500 , de coordenadas  $6^{\circ} 19' 12,477''$  S e  $58^{\circ} 54' 24,891''$  W , deste segue com o azimute de 187-33-46 e distância de 45 m até o vértice P-501 , de coordenadas  $6^{\circ} 19' 13,943''$  S e  $58^{\circ} 54' 25,091''$  W , deste segue com o azimute de 194-17-19 e distância de 92 m até o vértice P-502 , de coordenadas  $6^{\circ} 19' 16,849''$  S e  $58^{\circ} 54' 25,842''$  W , deste segue com o azimute de 178-48-21 e distância de 148 m até o vértice P-503 , de coordenadas  $6^{\circ} 19' 21,660''$  S e  $58^{\circ} 54' 25,760''$  W , deste segue com o azimute de 127-55-43 e distância de 107 m até o vértice P-504 , de coordenadas  $6^{\circ} 19' 23,801''$  S e  $58^{\circ} 54' 23,034''$  W , deste segue com o azimute de 98-22-53 e distância de 62 m até o vértice P-505 , de coordenadas  $6^{\circ} 19' 24,105''$  S e  $58^{\circ} 54' 21,029''$  W , deste segue com o azimute de 105-43-8 e distância de 93 m até o vértice P-506 , de coordenadas  $6^{\circ} 19' 24,938''$  S e  $58^{\circ} 54' 18,109''$  W , deste segue com o azimute de 104-19-30 e distância de 106 m até o vértice P-507 , de coordenadas  $6^{\circ} 19' 25,805''$  S e  $58^{\circ} 54' 14,769''$  W , deste segue com o azimute de 97-8-41 e distância de 77 m até o vértice P-508 , de coordenadas  $6^{\circ} 19' 26,126''$  S e  $58^{\circ} 54' 12,282''$  W , deste segue com o azimute de 119-38-56 e distância de 58 m até o vértice P-509 , de coordenadas  $6^{\circ} 19' 27,061''$  S e  $58^{\circ} 54' 10,654''$  W , deste segue com o azimute de 186-18-52 e distância de 110 m até o vértice P-510 , de coordenadas  $6^{\circ} 19' 30,615''$  S e  $58^{\circ} 54' 11,060''$  W , deste segue com o azimute de 159-5-20 e distância de 53 m até o vértice P-511 , de coordenadas  $6^{\circ} 19' 32,241''$  S e  $58^{\circ} 54' 10,446''$  W , deste segue com o azimute de 134-52-43 e distância de 3 m até o vértice P-512 , de coordenadas  $6^{\circ} 19' 32,319''$  S e  $58^{\circ} 54' 10,368''$  W , deste segue com o azimute de 139-16-47 e distância de 44 m até o vértice P-513 , de coordenadas  $6^{\circ} 19' 33,405''$  S e  $58^{\circ} 54' 9,440''$  W , deste segue com o azimute de 91-25-17 e distância de 46 m até o

vértice P-514 , de coordenadas  $6^{\circ} 19' 33,447''$  S e  $58^{\circ} 54' 7,957''$  W , deste segue com o azimute de 96-8-52 e distância de 38 m até o vértice P-515 , de coordenadas  $6^{\circ} 19' 33,586''$  S e  $58^{\circ} 54' 6,714''$  W , deste segue com o azimute de 82-28-18 e distância de 21 m até o vértice P-516 , de coordenadas  $6^{\circ} 19' 33,499''$  S e  $58^{\circ} 54' 6,036''$  W , deste segue com o azimute de 90-4-0 e distância de 72 m até o vértice P-517 , de coordenadas  $6^{\circ} 19' 33,510''$  S e  $58^{\circ} 54' 3,686''$  W , deste segue com o azimute de 90-4-0 e distância de 7 m até o vértice P-518 , de coordenadas  $6^{\circ} 19' 33,511''$  S e  $58^{\circ} 54' 3,453''$  W , deste segue com o azimute de 75-37-28 e distância de 67 m até o vértice P-519 , de coordenadas  $6^{\circ} 19' 32,980''$  S e  $58^{\circ} 54' 1,351''$  W , deste segue com o azimute de 90-3-59 e distância de 12 m até o vértice P-520 , de coordenadas  $6^{\circ} 19' 32,982''$  S e  $58^{\circ} 54' 0,962''$  W , deste segue com o azimute de 85-31-22 e distância de 9 m até o vértice P-521 , de coordenadas  $6^{\circ} 19' 32,960''$  S e  $58^{\circ} 54' 0,663''$  W , deste segue com o azimute de 107-17-7 e distância de 108 m até o vértice P-522 , de coordenadas  $6^{\circ} 19' 34,013''$  S e  $58^{\circ} 53' 57,326''$  W , deste segue com o azimute de 131-12-39 e distância de 162 m até o vértice P-523 , de coordenadas  $6^{\circ} 19' 37,509''$  S e  $58^{\circ} 53' 53,364''$  W , deste segue com o azimute de 142-34-52 e distância de 87 m até o vértice P-524 , de coordenadas  $6^{\circ} 19' 39,752''$  S e  $58^{\circ} 53' 51,662''$  W , deste segue com o azimute de 146-12-10 e distância de 94 m até o vértice P-525 , de coordenadas  $6^{\circ} 19' 42,311''$  S e  $58^{\circ} 53' 49,964''$  W , deste segue com o azimute de 120-51-50 e distância de 14 m até o vértice P-526 , de coordenadas  $6^{\circ} 19' 42,545''$  S e  $58^{\circ} 53' 49,576''$  W , deste segue com o azimute de 153-21-5 e distância de 11 m até o vértice P-527 , de coordenadas  $6^{\circ} 19' 42,854''$  S e  $58^{\circ} 53' 49,422''$  W , deste segue com o azimute de 158-8-10 e distância de 38 m até o vértice P-528 , de coordenadas  $6^{\circ} 19' 44,016''$  S e  $58^{\circ} 53' 48,961''$  W , deste segue com o azimute de 133-58-8 e distância de 106 m até o vértice P-529 , de coordenadas  $6^{\circ} 19' 46,424''$  S e  $58^{\circ} 53' 46,484''$  W , deste segue com o azimute de 99-15-31 e distância de 111 m até o vértice P-530 , de coordenadas  $6^{\circ} 19' 47,021''$  S e  $58^{\circ} 53' 42,909''$  W , deste segue com o azimute de 120-41-28 e distância de 14 m até o vértice P-531 , de coordenadas  $6^{\circ} 19' 47,256''$  S e  $58^{\circ} 53' 42,516''$  W , deste segue com o azimute de 141-25-52 e distância de 96 m até o vértice P-532 , de coordenadas  $6^{\circ} 19' 49,699''$  S e  $58^{\circ} 53' 40,584''$  W , deste segue com o azimute de 150-18-9 e distância de 120 m até o vértice P-533 , de coordenadas  $6^{\circ} 19' 53,109''$  S e  $58^{\circ} 53' 38,657''$  W , deste segue com o azimute de 31-50-47 e distância de 73 m até o vértice P-534 , de coordenadas  $6^{\circ} 19' 51,105''$  S e  $58^{\circ} 53' 37,402''$  W , deste segue com o azimute de 10-51-9 e distância de 40 m até o vértice P-535 , de coordenadas  $6^{\circ} 19' 49,837''$  S e  $58^{\circ} 53' 37,155''$  W , deste segue com o azimute de 47-4-28 e distância de 11 m até o vértice P-536 , de coordenadas  $6^{\circ} 19' 49,597''$  S e  $58^{\circ} 53' 36,895''$  W , deste segue com o azimute de 42-12-32 e distância de 109 m até o vértice P-537 , de coordenadas  $6^{\circ} 19' 46,973''$  S e  $58^{\circ} 53' 34,498''$  W , deste segue com o azimute de 84-54-27 e distância de 25 m até o vértice P-538 , de coordenadas  $6^{\circ} 19' 46,905''$  S e  $58^{\circ} 53' 33,702''$  W , deste segue com o azimute de 116-52-58 e distância de 40 m até o vértice P-539 , de coordenadas  $6^{\circ} 19' 47,491''$  S e  $58^{\circ} 53' 32,557''$  W , deste segue com o azimute de 136-19-55 e distância de 59 m até o vértice P-540 , de coordenadas  $6^{\circ} 19' 48,878''$  S e  $58^{\circ} 53' 31,243''$  W , deste segue com o azimute de 156-56-52 e distância de 36 m até o vértice P-541 , de coordenadas  $6^{\circ} 19' 49,963''$  S e  $58^{\circ} 53' 30,786''$  W , deste segue com o azimute de 180-4-11 e distância de 5 m até o vértice P-542 , de coordenadas  $6^{\circ} 19' 50,133''$  S e  $58^{\circ} 53' 30,787''$  W , deste segue com o azimute de 162-4-47 e distância de 77 m até o vértice

P-543 , de coordenadas  $6^{\circ} 19' 52,533''$  S e  $58^{\circ} 53' 30,021''$  W , deste segue com o azimute de 181-49-0 e distância de 10 m até o vértice P-544 , de coordenadas  $6^{\circ} 19' 52,860''$  S e  $58^{\circ} 53' 30,033''$  W , deste segue com o azimute de 196-44-12 e distância de 60 m até o vértice P-545 , de coordenadas  $6^{\circ} 19' 54,726''$  S e  $58^{\circ} 53' 30,601''$  W , deste segue com o azimute de 233-25-0 e distância de 89 m até o vértice P-546 , de coordenadas  $6^{\circ} 19' 56,445''$  S e  $58^{\circ} 53' 32,933''$  W , deste segue com o azimute de 258-49-43 e distância de 26 m até o vértice P-547 , de coordenadas  $6^{\circ} 19' 56,608''$  S e  $58^{\circ} 53' 33,776''$  W , deste segue com o azimute de 217-33-19 e distância de 63 m até o vértice P-548 , de coordenadas  $6^{\circ} 19' 58,225''$  S e  $58^{\circ} 53' 35,028''$  W , deste segue com o azimute de 177-51-9 e distância de 62 m até o vértice P-549 , de coordenadas  $6^{\circ} 20' 0,235''$  S e  $58^{\circ} 53' 34,960''$  W , deste segue com o azimute de 165-2-36 e distância de 74 m até o vértice P-550 , de coordenadas  $6^{\circ} 20' 2,557''$  S e  $58^{\circ} 53' 34,349''$  W , deste segue com o azimute de 172-53-53 e distância de 77 m até o vértice P-551 , de coordenadas  $6^{\circ} 20' 5,032''$  S e  $58^{\circ} 53' 34,050''$  W , deste segue com o azimute de 155-37-20 e distância de 81 m até o vértice P-552 , de coordenadas  $6^{\circ} 20' 7,433''$  S e  $58^{\circ} 53' 32,973''$  W , deste segue com o azimute de 133-28-53 e distância de 69 m até o vértice P-553 , de coordenadas  $6^{\circ} 20' 8,986''$  S e  $58^{\circ} 53' 31,347''$  W , deste segue com o azimute de 90-3-59 e distância de 2 m até o vértice P-554 , de coordenadas  $6^{\circ} 20' 8,987''$  S e  $58^{\circ} 53' 31,270''$  W , deste segue com o azimute de 129-41-13 e distância de 74 m até o vértice P-555 , de coordenadas  $6^{\circ} 20' 10,542''$  S e  $58^{\circ} 53' 29,411''$  W , deste segue com o azimute de 120-51-50 e distância de 8 m até o vértice P-556 , de coordenadas  $6^{\circ} 20' 10,672''$  S e  $58^{\circ} 53' 29,194''$  W , deste segue com o azimute de 140-31-16 e distância de 32 m até o vértice P-557 , de coordenadas  $6^{\circ} 20' 11,475''$  S e  $58^{\circ} 53' 28,538''$  W , deste segue com o azimute de 177-4-17 e distância de 23 m até o vértice P-558 , de coordenadas  $6^{\circ} 20' 12,225''$  S e  $58^{\circ} 53' 28,502''$  W , deste segue com o azimute de 133-20-19 e distância de 40 m até o vértice P-559 , de coordenadas  $6^{\circ} 20' 13,133''$  S e  $58^{\circ} 53' 27,548''$  W , deste segue com o azimute de 173-8-35 e distância de 81 m até o vértice P-560 , de coordenadas  $6^{\circ} 20' 15,743''$  S e  $58^{\circ} 53' 27,244''$  W , deste segue com o azimute de 248-56-34 e distância de 123 m até o vértice P-561 , de coordenadas  $6^{\circ} 20' 17,171''$  S e  $58^{\circ} 53' 30,992''$  W , deste segue com o azimute de 169-3-34 e distância de 15 m até o vértice P-562 , de coordenadas  $6^{\circ} 20' 17,646''$  S e  $58^{\circ} 53' 30,902''$  W , deste segue com o azimute de 270-4-1 e distância de 32 m até o vértice P-563 , de coordenadas  $6^{\circ} 20' 17,641''$  S e  $58^{\circ} 53' 31,934''$  W , deste segue com o azimute de 141-50-16 e distância de 68 m até o vértice P-564 , de coordenadas  $6^{\circ} 20' 19,387''$  S e  $58^{\circ} 53' 30,572''$  W , deste segue com o azimute de 169-3-34 e distância de 12 m até o vértice P-565 , de coordenadas  $6^{\circ} 20' 19,761''$  S e  $58^{\circ} 53' 30,502''$  W , deste segue com o azimute de 155-13-11 e distância de 105 m até o vértice P-566 , de coordenadas  $6^{\circ} 20' 22,866''$  S e  $58^{\circ} 53' 29,083''$  W , deste segue com o azimute de 133-6-21 e distância de 72 m até o vértice P-567 , de coordenadas  $6^{\circ} 20' 24,473''$  S e  $58^{\circ} 53' 27,379''$  W , deste segue com o azimute de 121-54-48 e distância de 121 m até o vértice P-568 , de coordenadas  $6^{\circ} 20' 26,576''$  S e  $58^{\circ} 53' 24,032''$  W , deste segue com o azimute de 116-7-53 e distância de 79 m até o vértice P-569 , de coordenadas  $6^{\circ} 20' 27,721''$  S e  $58^{\circ} 53' 21,719''$  W , deste segue com o azimute de 141-50-11 e distância de 89 m até o vértice P-570 , de coordenadas  $6^{\circ} 20' 30,004''$  S e  $58^{\circ} 53' 19,940''$  W , deste segue com o azimute de 130-6-58 e distância de 41 m até o vértice P-571 , de coordenadas  $6^{\circ} 20' 30,859''$  S e  $58^{\circ} 53' 18,933''$  W , deste segue com o azimute de 180-4-11 e distância de 7 m até o

vértice P-572 , de coordenadas  $6^{\circ} 20' 31,091''$  S e  $58^{\circ} 53' 18,934''$  W , deste segue com o azimute de 152-41-51 e distância de 94 m até o vértice P-573 , de coordenadas  $6^{\circ} 20' 33,803''$  S e  $58^{\circ} 53' 17,547''$  W , deste segue com o azimute de 148-56-12 e distância de 55 m até o vértice P-574 , de coordenadas  $6^{\circ} 20' 35,353''$  S e  $58^{\circ} 53' 16,621''$  W , deste segue com o azimute de 79-49-40 e distância de 13 m até o vértice P-575 , de coordenadas  $6^{\circ} 20' 35,279''$  S e  $58^{\circ} 53' 16,201''$  W , deste segue com o azimute de 151-20-21 e distância de 19 m até o vértice P-576 , de coordenadas  $6^{\circ} 20' 35,813''$  S e  $58^{\circ} 53' 15,912''$  W , deste segue com o azimute de 6-49-44 e distância de 19 m até o vértice P-577 , de coordenadas  $6^{\circ} 20' 35,215''$  S e  $58^{\circ} 53' 15,838''$  W , deste segue com o azimute de 79-49-40 e distância de 2 m até o vértice P-578 , de coordenadas  $6^{\circ} 20' 35,203''$  S e  $58^{\circ} 53' 15,765''$  W , deste segue com o azimute de 0-4-11 e distância de 19 m até o vértice P-579 , de coordenadas  $6^{\circ} 20' 34,599''$  S e  $58^{\circ} 53' 15,762''$  W , deste segue com o azimute de 6-49-44 e distância de 146 m até o vértice P-580 , de coordenadas  $6^{\circ} 20' 29,877''$  S e  $58^{\circ} 53' 15,180''$  W , deste segue com o azimute de 55-15-12 e distância de 3 m até o vértice P-581 , de coordenadas  $6^{\circ} 20' 29,816''$  S e  $58^{\circ} 53' 15,091''$  W , deste segue com o azimute de 149-48-38 e distância de 105 m até o vértice P-582 , de coordenadas  $6^{\circ} 20' 32,778''$  S e  $58^{\circ} 53' 13,383''$  W , deste segue com o azimute de 187-53-10 e distância de 8 m até o vértice P-583 , de coordenadas  $6^{\circ} 20' 33,050''$  S e  $58^{\circ} 53' 13,422''$  W , deste segue com o azimute de 180-4-11 e distância de 5 m até o vértice P-584 , de coordenadas  $6^{\circ} 20' 33,204''$  S e  $58^{\circ} 53' 13,422''$  W , deste segue com o azimute de 166-29-13 e distância de 61 m até o vértice P-585 , de coordenadas  $6^{\circ} 20' 35,139''$  S e  $58^{\circ} 53' 12,965''$  W , deste segue com o azimute de 168-41-10 e distância de 12 m até o vértice P-586 , de coordenadas  $6^{\circ} 20' 35,526''$  S e  $58^{\circ} 53' 12,889''$  W , deste segue com o azimute de 186-13-32 e distância de 3 m até o vértice P-587 , de coordenadas  $6^{\circ} 20' 35,638''$  S e  $58^{\circ} 53' 12,902''$  W , deste segue com o azimute de 190-41-54 e distância de 91 m até o vértice P-588 , de coordenadas  $6^{\circ} 20' 38,546''$  S e  $58^{\circ} 53' 13,462''$  W , deste segue com o azimute de 204-50-14 e distância de 39 m até o vértice P-589 , de coordenadas  $6^{\circ} 20' 39,694''$  S e  $58^{\circ} 53' 13,998''$  W , deste segue com o azimute de 193-8-52 e distância de 32 m até o vértice P-590 , de coordenadas  $6^{\circ} 20' 40,698''$  S e  $58^{\circ} 53' 14,236''$  W , deste segue com o azimute de 92-58-57 e distância de 93 m até o vértice P-591 , de coordenadas  $6^{\circ} 20' 40,867''$  S e  $58^{\circ} 53' 11,204''$  W , deste segue com o azimute de 92-20-30 e distância de 60 m até o vértice P-592 , de coordenadas  $6^{\circ} 20' 40,954''$  S e  $58^{\circ} 53' 9,260''$  W , deste segue com o azimute de 90-3-59 e distância de 7 m até o vértice P-593 , de coordenadas  $6^{\circ} 20' 40,955''$  S e  $58^{\circ} 53' 9,027''$  W , deste segue com o azimute de 92-15-16 e distância de 62 m até o vértice P-594 , de coordenadas  $6^{\circ} 20' 41,042''$  S e  $58^{\circ} 53' 7,005''$  W , deste segue com o azimute de 95-17-1 e distância de 13 m até o vértice P-595 , de coordenadas  $6^{\circ} 20' 41,081''$  S e  $58^{\circ} 53' 6,597''$  W , deste segue com o azimute de 97-55-54 e distância de 89 m até o vértice P-596 , de coordenadas  $6^{\circ} 20' 41,493''$  S e  $58^{\circ} 53' 3,718''$  W , deste segue com o azimute de 125-52-20 e distância de 57 m até o vértice P-597 , de coordenadas  $6^{\circ} 20' 42,593''$  S e  $58^{\circ} 53' 2,209''$  W , deste segue com o azimute de 153-21-6 e distância de 51 m até o vértice P-598 , de coordenadas  $6^{\circ} 20' 44,083''$  S e  $58^{\circ} 53' 1,469''$  W , deste segue com o azimute de 129-3-19 e distância de 83 m até o vértice P-599 , de coordenadas  $6^{\circ} 20' 45,793''$  S e  $58^{\circ} 52' 59,377''$  W , deste segue com o azimute de 111-11-22 e distância de 92 m até o vértice P-600 , de coordenadas  $6^{\circ} 20' 46,889''$  S e  $58^{\circ} 52' 56,583''$  W , deste segue com o azimute de 90-4-1 e distância de 23 m até o



vértice P-601 , de coordenadas  $6^{\circ} 20' 46,892''$  S e  $58^{\circ} 52' 55,836''$  W , deste segue com o azimute de 157-15-23 e distância de 39 m até o vértice P-602 , de coordenadas  $6^{\circ} 20' 48,079''$  S e  $58^{\circ} 52' 55,344''$  W , deste segue com o azimute de 180-4-9 e distância de 59 m até o vértice P-603 , de coordenadas  $6^{\circ} 20' 49,987''$  S e  $58^{\circ} 52' 55,353''$  W , deste segue com o azimute de 161-31-11 e distância de 98 m até o vértice P-604 , de coordenadas  $6^{\circ} 20' 53,006''$  S e  $58^{\circ} 52' 54,357''$  W , deste segue com o azimute de 175-16-26 e distância de 57 m até o vértice P-605 , de coordenadas  $6^{\circ} 20' 54,862''$  S e  $58^{\circ} 52' 54,210''$  W , deste segue com o azimute de 146-12-11 e distância de 9 m até o vértice P-606 , de coordenadas  $6^{\circ} 20' 55,094''$  S e  $58^{\circ} 52' 54,056''$  W , deste segue com o azimute de 136-5-51 e distância de 8 m até o vértice P-607 , de coordenadas  $6^{\circ} 20' 55,294''$  S e  $58^{\circ} 52' 53,865''$  W , deste segue com o azimute de 174-42-8 e distância de 38 m até o vértice P-608 , de coordenadas  $6^{\circ} 20' 56,539''$  S e  $58^{\circ} 52' 53,754''$  W , deste segue com o azimute de 124-45-30 e distância de 179 m até o vértice P-609 , de coordenadas  $6^{\circ} 20' 59,880''$  S e  $58^{\circ} 52' 48,978''$  W , deste segue com o azimute de 140-35-34 e distância de 17 m até o vértice P-610 , de coordenadas  $6^{\circ} 21' 0,300''$  S e  $58^{\circ} 52' 48,636''$  W , deste segue com o azimute de 136-18-56 e distância de 13 m até o vértice P-611 , de coordenadas  $6^{\circ} 21' 0,608''$  S e  $58^{\circ} 52' 48,344''$  W , deste segue com o azimute de 195-48-24 e distância de 97 m até o vértice P-612 , de coordenadas  $6^{\circ} 21' 3,638''$  S e  $58^{\circ} 52' 49,213''$  W , deste segue com o azimute de 165-50-35 e distância de 11 m até o vértice P-613 , de coordenadas  $6^{\circ} 21' 3,992''$  S e  $58^{\circ} 52' 49,125''$  W , deste segue com o azimute de 199-28-43 e distância de 7 m até o vértice P-614 , de coordenadas  $6^{\circ} 21' 4,201''$  S e  $58^{\circ} 52' 49,200''$  W , deste segue com o azimute de 183-40-11 e distância de 38 m até o vértice P-615 , de coordenadas  $6^{\circ} 21' 5,438''$  S e  $58^{\circ} 52' 49,284''$  W , deste segue com o azimute de 180-4-10 e distância de 2 m até o vértice P-616 , de coordenadas  $6^{\circ} 21' 5,515''$  S e  $58^{\circ} 52' 49,284''$  W , deste segue com o azimute de 159-34-3 e distância de 89 m até o vértice P-617 , de coordenadas  $6^{\circ} 21' 8,225''$  S e  $58^{\circ} 52' 48,286''$  W , deste segue com o azimute de 153-21-1 e distância de 29 m até o vértice P-618 , de coordenadas  $6^{\circ} 21' 9,076''$  S e  $58^{\circ} 52' 47,863''$  W , deste segue com o azimute de 165-50-35 e distância de 115 m até o vértice P-619 , de coordenadas  $6^{\circ} 21' 12,702''$  S e  $58^{\circ} 52' 46,963''$  W , deste segue com o azimute de 177-11-15 e distância de 34 m até o vértice P-620 , de coordenadas  $6^{\circ} 21' 13,797''$  S e  $58^{\circ} 52' 46,913''$  W , deste segue com o azimute de 167-27-32 e distância de 44 m até o vértice P-621 , de coordenadas  $6^{\circ} 21' 15,190''$  S e  $58^{\circ} 52' 46,609''$  W , deste segue com o azimute de 93-37-8 e distância de 8 m até o vértice P-622 , de coordenadas  $6^{\circ} 21' 15,208''$  S e  $58^{\circ} 52' 46,341''$  W , deste segue com o azimute de 165-50-35 e distância de 10 m até o vértice P-623 , de coordenadas  $6^{\circ} 21' 15,510''$  S e  $58^{\circ} 52' 46,266''$  W , deste segue com o azimute de 74-40-25 e distância de 28 m até o vértice P-624 , de coordenadas  $6^{\circ} 21' 15,272''$  S e  $58^{\circ} 52' 45,384''$  W , deste segue com o azimute de 93-37-8 e distância de 77 m até o vértice P-625 , de coordenadas  $6^{\circ} 21' 15,440''$  S e  $58^{\circ} 52' 42,877''$  W , deste segue com o azimute de 68-39-22 e distância de 98 m até o vértice P-626 , de coordenadas  $6^{\circ} 21' 14,294''$  S e  $58^{\circ} 52' 39,915''$  W , deste segue com o azimute de 94-16-28 e distância de 65 m até o vértice P-627 , de coordenadas  $6^{\circ} 21' 14,459''$  S e  $58^{\circ} 52' 37,816''$  W , deste segue com o azimute de 37-7-21 e distância de 60 m até o vértice P-628 , de coordenadas  $6^{\circ} 21' 12,919''$  S e  $58^{\circ} 52' 36,642''$  W , deste segue com o azimute de 11-27-12 e distância de 12 m até o vértice P-629 , de coordenadas  $6^{\circ} 21' 12,533''$  S e  $58^{\circ} 52' 36,562''$  W , deste segue com o azimute de 30-18-14 e distância de 62 m até o

vértice P-630 , de coordenadas  $6^{\circ} 21' 10,803''$  S e  $58^{\circ} 52' 35,543''$  W , deste segue com o azimute de 48-1-57 e distância de 262 m até o vértice P-631 , de coordenadas  $6^{\circ} 21' 5,121''$  S e  $58^{\circ} 52' 29,183''$  W , deste segue com o azimute de 92-54-23 e distância de 91 m até o vértice P-632 , de coordenadas  $6^{\circ} 21' 5,282''$  S e  $58^{\circ} 52' 26,235''$  W , deste segue com o azimute de 99-35-18 e distância de 49 m até o vértice P-633 , de coordenadas  $6^{\circ} 21' 5,556''$  S e  $58^{\circ} 52' 24,648''$  W , deste segue com o azimute de 101-37-27 e distância de 83 m até o vértice P-634 , de coordenadas  $6^{\circ} 21' 6,109''$  S e  $58^{\circ} 52' 22,006''$  W , deste segue com o azimute de 104-26-39 e distância de 77 m até o vértice P-635 , de coordenadas  $6^{\circ} 21' 6,739''$  S e  $58^{\circ} 52' 19,599''$  W , deste segue com o azimute de 102-30-50 e distância de 44 m até o vértice P-636 , de coordenadas  $6^{\circ} 21' 7,055''$  S e  $58^{\circ} 52' 18,200''$  W , deste segue com o azimute de 116-28-46 e distância de 5 m até o vértice P-637 , de coordenadas  $6^{\circ} 21' 7,133''$  S e  $58^{\circ} 52' 18,045''$  W , deste segue com o azimute de 108-52-26 e distância de 88 m até o vértice P-638 , de coordenadas  $6^{\circ} 21' 8,073''$  S e  $58^{\circ} 52' 15,327''$  W , deste segue com o azimute de 90-3-55 e distância de 10 m até o vértice P-639 , de coordenadas  $6^{\circ} 21' 8,075''$  S e  $58^{\circ} 52' 15,016''$  W , deste segue com o azimute de 108-23-12 e distância de 51 m até o vértice P-640 , de coordenadas  $6^{\circ} 21' 8,605''$  S e  $58^{\circ} 52' 13,441''$  W , deste segue com o azimute de 119-11-8 e distância de 233 m até o vértice P-641 , de coordenadas  $6^{\circ} 21' 12,334''$  S e  $58^{\circ} 52' 6,824''$  W , deste segue com o azimute de 134-52-36 e distância de 28 m até o vértice P-642 , de coordenadas  $6^{\circ} 21' 12,987''$  S e  $58^{\circ} 52' 6,174''$  W , deste segue com o azimute de 133-54-20 e distância de 99 m até o vértice P-643 , de coordenadas  $6^{\circ} 21' 15,239''$  S e  $58^{\circ} 52' 3,851''$  W , deste segue com o azimute de 135-57-27 e distância de 89 m até o vértice P-644 , de coordenadas  $6^{\circ} 21' 17,336''$  S e  $58^{\circ} 52' 1,839''$  W , deste segue com o azimute de 108-23-14 e distância de 8 m até o vértice P-645 , de coordenadas  $6^{\circ} 21' 17,414''$  S e  $58^{\circ} 52' 1,606''$  W , deste segue com o azimute de 136-56-48 e distância de 140 m até o vértice P-646 , de coordenadas  $6^{\circ} 21' 20,753''$  S e  $58^{\circ} 51' 58,511''$  W , deste segue com o azimute de 131-30-40 e distância de 45 m até o vértice P-647 , de coordenadas  $6^{\circ} 21' 21,719''$  S e  $58^{\circ} 51' 57,428''$  W , deste segue com o azimute de 142-55-47 e distância de 146 m até o vértice P-648 , de coordenadas  $6^{\circ} 21' 25,531''$  S e  $58^{\circ} 51' 54,571''$  W , deste segue com o azimute de 159-47-53 e distância de 270 m até o vértice P-649 , de coordenadas  $6^{\circ} 21' 33,796''$  S e  $58^{\circ} 51' 51,565''$  W , deste segue com o azimute de 213-14-4 e distância de 45 m até o vértice P-650 , de coordenadas  $6^{\circ} 21' 35,005''$  S e  $58^{\circ} 51' 52,363''$  W , deste segue com o azimute de 242-48-52 e distância de 59 m até o vértice P-651 , de coordenadas  $6^{\circ} 21' 35,876''$  S e  $58^{\circ} 51' 54,072''$  W , deste segue com o azimute de 220-51-31 e distância de 66 m até o vértice P-652 , de coordenadas  $6^{\circ} 21' 37,492''$  S e  $58^{\circ} 51' 55,480''$  W , deste segue com o azimute de 190-26-31 e distância de 27 m até o vértice P-653 , de coordenadas  $6^{\circ} 21' 38,342''$  S e  $58^{\circ} 51' 55,640''$  W , deste segue com o azimute de 177-2-10 e distância de 90 m até o vértice P-654 , de coordenadas  $6^{\circ} 21' 41,280''$  S e  $58^{\circ} 51' 55,499''$  W , deste segue com o azimute de 159-5-9 e distância de 53 m até o vértice P-655 , de coordenadas  $6^{\circ} 21' 42,906''$  S e  $58^{\circ} 51' 54,884''$  W , deste segue com o azimute de 119-28-44 e distância de 22 m até o vértice P-656 , de coordenadas  $6^{\circ} 21' 43,267''$  S e  $58^{\circ} 51' 54,251''$  W , deste segue com o azimute de 165-59-40 e distância de 46 m até o vértice P-657 , de coordenadas  $6^{\circ} 21' 44,726''$  S e  $58^{\circ} 51' 53,893''$  W , deste segue com o azimute de 115-17-18 e distância de 243 m até o vértice P-658 , de coordenadas  $6^{\circ} 21' 48,132''$  S e  $58^{\circ} 51' 46,753''$  W , deste segue com o azimute de 127-45-17 e distância de 31 m até

o vértice P-659 , de coordenadas  $6^{\circ} 21' 48,746''$  S e  $58^{\circ} 51' 45,967''$  W , deste segue com o azimute de 112-40-47 e distância de 80 m até o vértice P-660 , de coordenadas  $6^{\circ} 21' 49,762''$  S e  $58^{\circ} 51' 43,560''$  W , deste segue com o azimute de 116-28-37 e distância de 11 m até o vértice P-661 , de coordenadas  $6^{\circ} 21' 49,918''$  S e  $58^{\circ} 51' 43,250''$  W , deste segue com o azimute de 116-28-37 e distância de 43 m até o vértice P-662 , de coordenadas  $6^{\circ} 21' 50,543''$  S e  $58^{\circ} 51' 42,008''$  W , deste segue com o azimute de 133-46-29 e distância de 12 m até o vértice P-663 , de coordenadas  $6^{\circ} 21' 50,822''$  S e  $58^{\circ} 51' 41,719''$  W , deste segue com o azimute de 140-6-46 e distância de 422 m até o vértice P-664 , de coordenadas  $6^{\circ} 22' 1,382''$  S e  $58^{\circ} 51' 32,961''$  W , deste segue com o azimute de 150-3-29 e distância de 40 m até o vértice P-665 , de coordenadas  $6^{\circ} 22' 2,502''$  S e  $58^{\circ} 51' 32,322''$  W , deste segue com o azimute de 164-4-31 e distância de 225 m até o vértice P-666 , de coordenadas  $6^{\circ} 22' 9,553''$  S e  $58^{\circ} 51' 30,338''$  W , deste segue com o azimute de 266-23-54 e distância de 10 m até o vértice P-667 , de coordenadas  $6^{\circ} 22' 9,573''$  S e  $58^{\circ} 51' 30,669''$  W , deste segue com o azimute de 180-4-7 e distância de 26 m até o vértice P-668 , de coordenadas  $6^{\circ} 22' 10,423''$  S e  $58^{\circ} 51' 30,673''$  W , deste segue com o azimute de 175-16-24 e distância de 23 m até o vértice P-669 , de coordenadas  $6^{\circ} 22' 11,162''$  S e  $58^{\circ} 51' 30,614''$  W , deste segue com o azimute de 191-41-8 e distância de 363 m até o vértice P-670 , de coordenadas  $6^{\circ} 22' 22,723''$  S e  $58^{\circ} 51' 33,048''$  W , deste segue com o azimute de 204-4-8 e distância de 119 m até o vértice P-671 , de coordenadas  $6^{\circ} 22' 26,250''$  S e  $58^{\circ} 51' 34,637''$  W , deste segue com o azimute de 198-37-2 e distância de 53 m até o vértice P-672 , de coordenadas  $6^{\circ} 22' 27,870''$  S e  $58^{\circ} 51' 35,190''$  W , deste segue com o azimute de 87-41-49 e distância de 20 m até o vértice P-673 , de coordenadas  $6^{\circ} 22' 27,847''$  S e  $58^{\circ} 51' 34,541''$  W , deste segue com o azimute de 196-57-29 e distância de 5 m até o vértice P-674 , de coordenadas  $6^{\circ} 22' 28,015''$  S e  $58^{\circ} 51' 34,593''$  W , deste segue com o azimute de 84-52-46 e distância de 104 m até o vértice P-675 , de coordenadas  $6^{\circ} 22' 27,725''$  S e  $58^{\circ} 51' 31,216''$  W , deste segue com o azimute de 87-41-50 e distância de 165 m até o vértice P-676 , de coordenadas  $6^{\circ} 22' 27,529''$  S e  $58^{\circ} 51' 25,855''$  W , deste segue com o azimute de 74-0-2 e distância de 410 m até o vértice P-677 , de coordenadas  $6^{\circ} 22' 23,897''$  S e  $58^{\circ} 51' 13,022''$  W , deste segue com o azimute de 143-51-25 e distância de 78 m até o vértice P-678 , de coordenadas  $6^{\circ} 22' 25,953''$  S e  $58^{\circ} 51' 11,533''$  W , deste segue com o azimute de 151-27-44 e distância de 180 m até o vértice P-679 , de coordenadas  $6^{\circ} 22' 31,103''$  S e  $58^{\circ} 51' 8,757''$  W , deste segue com o azimute de 152-27-10 e distância de 50 m até o vértice P-680 , de coordenadas  $6^{\circ} 22' 32,545''$  S e  $58^{\circ} 51' 8,012''$  W , deste segue com o azimute de 172-4-22 e distância de 26 m até o vértice P-681 , de coordenadas  $6^{\circ} 22' 33,393''$  S e  $58^{\circ} 51' 7,897''$  W , deste segue com o azimute de 181-7-33 e distância de 104 m até o vértice P-682 , de coordenadas  $6^{\circ} 22' 36,792''$  S e  $58^{\circ} 51' 7,976''$  W , deste segue com o azimute de 203-25-26 e distância de 155 m até o vértice P-683 , de coordenadas  $6^{\circ} 22' 41,407''$  S e  $58^{\circ} 51' 9,995''$  W , deste segue com o azimute de 237-41-11 e distância de 117 m até o vértice P-684 , de coordenadas  $6^{\circ} 22' 43,439''$  S e  $58^{\circ} 51' 13,232''$  W , deste segue com o azimute de 215-46-46 e distância de 11 m até o vértice P-685 , de coordenadas  $6^{\circ} 22' 43,736''$  S e  $58^{\circ} 51' 13,448''$  W , deste segue com o azimute de 248-12-22 e distância de 57 m até o vértice P-686 , de coordenadas  $6^{\circ} 22' 44,413''$  S e  $58^{\circ} 51' 15,158''$  W , deste segue com o azimute de 210-36-46 e distância de 80 m até o vértice P-687 , de coordenadas  $6^{\circ} 22' 46,648''$  S e  $58^{\circ} 51' 16,491''$  W , deste segue com o azimute de 178-4-52 e distância de

207 m até o vértice P-688 , de coordenadas  $6^{\circ} 22' 53,374''$  S e  $58^{\circ} 51' 16,290''$  W , deste segue com o azimute de 76-1-20 e distância de 14 m até o vértice P-689 , de coordenadas  $6^{\circ} 22' 53,266''$  S e  $58^{\circ} 51' 15,851''$  W , deste segue com o azimute de 164-43-27 e distância de 75 m até o vértice P-690 , de coordenadas  $6^{\circ} 22' 55,634''$  S e  $58^{\circ} 51' 15,214''$  W , deste segue com o azimute de 82-21-13 e distância de 164 m até o vértice P-691 , de coordenadas  $6^{\circ} 22' 54,943''$  S e  $58^{\circ} 51' 9,926''$  W , deste segue com o azimute de 62-41-23 e distância de 167 m até o vértice P-692 , de coordenadas  $6^{\circ} 22' 52,470''$  S e  $58^{\circ} 51' 5,097''$  W , deste segue com o azimute de 134-32-41 e distância de 190 m até o vértice P-693 , de coordenadas  $6^{\circ} 22' 56,816''$  S e  $58^{\circ} 51' 0,714''$  W , deste segue com o azimute de 137-52-46 e distância de 70 m até o vértice P-694 , de coordenadas  $6^{\circ} 22' 58,520''$  S e  $58^{\circ} 50' 59,186''$  W , deste segue com o azimute de 126-1-7 e distância de 64 m até o vértice P-695 , de coordenadas  $6^{\circ} 22' 59,745''$  S e  $58^{\circ} 50' 57,513''$  W , deste segue com o azimute de 111-22-42 e distância de 25 m até o vértice P-696 , de coordenadas  $6^{\circ} 23' 0,045''$  S e  $58^{\circ} 50' 56,756''$  W , deste segue com o azimute de 144-40-2 e distância de 162 m até o vértice P-697 , de coordenadas  $6^{\circ} 23' 4,364''$  S e  $58^{\circ} 50' 53,719''$  W , deste segue com o azimute de 154-21-6 e distância de 162 m até o vértice P-698 , de coordenadas  $6^{\circ} 23' 9,131''$  S e  $58^{\circ} 50' 51,452''$  W , deste segue com o azimute de 166-31-39 e distância de 241 m até o vértice P-699 , de coordenadas  $6^{\circ} 23' 16,776''$  S e  $58^{\circ} 50' 49,650''$  W , deste segue com o azimute de 245-1-2 e distância de 151 m até o vértice P-700 , de coordenadas  $6^{\circ} 23' 18,838''$  S e  $58^{\circ} 50' 54,116''$  W , deste segue com o azimute de 179-34-39 e distância de 14 m até o vértice P-701 , de coordenadas  $6^{\circ} 23' 19,294''$  S e  $58^{\circ} 50' 54,114''$  W , deste segue com o azimute de 165-16-47 e distância de 129 m até o vértice P-702 , de coordenadas  $6^{\circ} 23' 23,366''$  S e  $58^{\circ} 50' 53,060''$  W , deste segue com o azimute de 161-24-16 e distância de 29 m até o vértice P-703 , de coordenadas  $6^{\circ} 23' 24,267''$  S e  $58^{\circ} 50' 52,761''$  W , deste segue com o azimute de 128-45-18 e distância de 158 m até o vértice P-704 , de coordenadas  $6^{\circ} 23' 27,503''$  S e  $58^{\circ} 50' 48,761''$  W , deste segue com o azimute de 123-8-59 e distância de 16 m até o vértice P-705 , de coordenadas  $6^{\circ} 23' 27,795''$  S e  $58^{\circ} 50' 48,317''$  W , deste segue com o azimute de 133-16-38 e distância de 131 m até o vértice P-706 , de coordenadas  $6^{\circ} 23' 30,730''$  S e  $58^{\circ} 50' 45,224''$  W , deste segue com o azimute de 172-21-26 e distância de 170 m até o vértice P-707 , de coordenadas  $6^{\circ} 23' 36,213''$  S e  $58^{\circ} 50' 44,508''$  W , deste segue com o azimute de 193-24-14 e distância de 140 m até o vértice P-708 , de coordenadas  $6^{\circ} 23' 40,648''$  S e  $58^{\circ} 50' 45,581''$  W , deste segue com o azimute de 211-9-3 e distância de 125 m até o vértice P-709 , de coordenadas  $6^{\circ} 23' 44,125''$  S e  $58^{\circ} 50' 47,700''$  W , deste segue com o azimute de 207-50-39 e distância de 196 m até o vértice P-710 , de coordenadas  $6^{\circ} 23' 49,767''$  S e  $58^{\circ} 50' 50,704''$  W , deste segue com o azimute de 179-42-3 e distância de 9 m até o vértice P-711 , de coordenadas  $6^{\circ} 23' 50,076''$  S e  $58^{\circ} 50' 50,704''$  W , deste segue com o azimute de 203-14-32 e distância de 161 m até o vértice P-712 , de coordenadas  $6^{\circ} 23' 54,883''$  S e  $58^{\circ} 50' 52,788''$  W , deste segue com o azimute de 343-58-11 e distância de 137 m até o vértice P-713 , de coordenadas  $6^{\circ} 23' 50,599''$  S e  $58^{\circ} 50' 54,002''$  W , deste segue com o azimute de 268-45-8 e distância de 97 m até o vértice P-714 , de coordenadas  $6^{\circ} 23' 50,656''$  S e  $58^{\circ} 50' 57,150''$  W , deste segue com o azimute de 179-24-24 e distância de 146 m até o vértice P-715 , de coordenadas  $6^{\circ} 23' 55,421''$  S e  $58^{\circ} 50' 57,118''$  W , deste segue com o azimute de 179-24-23 e distância de 122 m até o vértice P-716 , de coordenadas  $6^{\circ} 23' 59,390''$  S e  $58^{\circ} 50'$

57,091" W , deste segue com o azimute de 130-39-1 e distância de 140 m até o vértice P-717 , de coordenadas 6° 24' 2,363" S e 58° 50' 53,655" W , deste segue com o azimute de 115-54-53 e distância de 173 m até o vértice P-718 , de coordenadas 6° 24' 4,841" S e 58° 50' 48,605" W , deste segue com o azimute de 106-6-7 e distância de 171 m até o vértice P-719 , de coordenadas 6° 24' 6,400" S e 58° 50' 43,275" W , deste segue com o azimute de 116-47-59 e distância de 137 m até o vértice P-720 , de coordenadas 6° 24' 8,430" S e 58° 50' 39,294" W , deste segue com o azimute de 120-27-39 e distância de 26 m até o vértice P-721 , de coordenadas 6° 24' 8,866" S e 58° 50' 38,559" W , deste segue com o azimute de 117-43-4 e distância de 66 m até o vértice P-722 , de coordenadas 6° 24' 9,879" S e 58° 50' 36,649" W , deste segue com o azimute de 175-38-9 e distância de 55 m até o vértice P-723 , de coordenadas 6° 24' 11,669" S e 58° 50' 36,519" W , deste segue com o azimute de 198-26-7 e distância de 15 m até o vértice P-724 , de coordenadas 6° 24' 12,119" S e 58° 50' 36,670" W , deste segue com o azimute de 202-16-38 e distância de 85 m até o vértice P-725 , de coordenadas 6° 24' 14,666" S e 58° 50' 37,724" W , deste segue com o azimute de 227-12-52 e distância de 123 m até o vértice P-726 , de coordenadas 6° 24' 17,385" S e 58° 50' 40,682" W , deste segue com o azimute de 207-15-33 e distância de 118 m até o vértice P-727 , de coordenadas 6° 24' 20,806" S e 58° 50' 42,460" W , deste segue com o azimute de 222-30-21 e distância de 100 m até o vértice P-728 , de coordenadas 6° 24' 23,192" S e 58° 50' 44,662" W , deste segue com o azimute de 169-41-14 e distância de 126 m até o vértice P-729 , de coordenadas 6° 24' 27,234" S e 58° 50' 43,942" W , deste segue com o azimute de 128-41-45 e distância de 172 m até o vértice P-730 , de coordenadas 6° 24' 30,756" S e 58° 50' 39,579" W , deste segue com o azimute de 117-10-2 e distância de 161 m até o vértice P-731 , de coordenadas 6° 24' 33,165" S e 58° 50' 34,928" W , deste segue com o azimute de 96-21-59 e distância de 144 m até o vértice P-732 , de coordenadas 6° 24' 33,702" S e 58° 50' 30,270" W , deste segue com o azimute de 76-59-59 e distância de 329 m até o vértice P-733 , de coordenadas 6° 24' 31,332" S e 58° 50' 19,839" W , deste segue com o azimute de 197-19-8 e distância de 181 m até o vértice P-734 , de coordenadas 6° 24' 36,953" S e 58° 50' 21,614" W , deste segue com o azimute de 198-41-48 e distância de 15 m até o vértice P-735 , de coordenadas 6° 24' 37,419" S e 58° 50' 21,773" W , deste segue com o azimute de 195-10-13 e distância de 94 m até o vértice P-736 , de coordenadas 6° 24' 40,361" S e 58° 50' 22,582" W , deste segue com o azimute de 216-18-41 e distância de 24 m até o vértice P-737 , de coordenadas 6° 24' 40,984" S e 58° 50' 23,043" W , deste segue com o azimute de 231-58-8 e distância de 24 m até o vértice P-738 , de coordenadas 6° 24' 41,456" S e 58° 50' 23,650" W , deste segue com o azimute de 214-43-19 e distância de 99 m até o vértice P-739 , de coordenadas 6° 24' 44,093" S e 58° 50' 25,491" W , deste segue com o azimute de 157-2-2 e distância de 91 m até o vértice P-740 , de coordenadas 6° 24' 46,816" S e 58° 50' 24,349" W , deste segue com o azimute de 180-52-5 e distância de 5 m até o vértice P-741 , de coordenadas 6° 24' 46,969" S e 58° 50' 24,352" W , deste segue com o azimute de 156-4-35 e distância de 141 m até o vértice P-742 , de coordenadas 6° 24' 51,179" S e 58° 50' 22,502" W , deste segue com o azimute de 141-7-24 e distância de 99 m até o vértice P-743 , de coordenadas 6° 24' 53,705" S e 58° 50' 20,481" W , deste segue com o azimute de 133-15-0 e distância de 177 m até o vértice P-744 , de coordenadas 6° 24' 57,678" S e 58° 50' 16,290" W , deste segue com o azimute de 176-6-21 e distância de 50 m até o vértice P-745 , de coordenadas 6° 24'

59,318" S e 58° 50' 16,184" W , deste segue com o azimute de 235-32-41 e distância de 100 m até o vértice P-746 , de coordenadas 6° 25' 1,153" S e 58° 50' 18,879" W , deste segue com o azimute de 178-8-46 e distância de 87 m até o vértice P-747 , de coordenadas 6° 25' 3,970" S e 58° 50' 18,798" W , deste segue com o azimute de 186-46-39 e distância de 92 m até o vértice P-748 , de coordenadas 6° 25' 6,929" S e 58° 50' 19,160" W , deste segue com o azimute de 181-7-31 e distância de 14 m até o vértice P-749 , de coordenadas 6° 25' 7,370" S e 58° 50' 19,171" W , deste segue com o azimute de 199-13-36 e distância de 43 m até o vértice P-750 , de coordenadas 6° 25' 8,702" S e 58° 50' 19,640" W , deste segue com o azimute de 169-10-16 e distância de 87 m até o vértice P-751 , de coordenadas 6° 25' 11,476" S e 58° 50' 19,120" W , deste segue com o azimute de 103-32-14 e distância de 316 m até o vértice P-752 , de coordenadas 6° 25' 13,920" S e 58° 50' 9,132" W , deste segue com o azimute de 133-2-27 e distância de 177 m até o vértice P-753 , de coordenadas 6° 25' 17,862" S e 58° 50' 4,942" W , deste segue com o azimute de 175-0-15 e distância de 90 m até o vértice P-754 , de coordenadas 6° 25' 20,797" S e 58° 50' 4,696" W , deste segue com o azimute de 198-35-51 e distância de 75 m até o vértice P-755 , de coordenadas 6° 25' 23,123" S e 58° 50' 5,487" W , deste segue com o azimute de 278-7-55 e distância de 116 m até o vértice P-756 , de coordenadas 6° 25' 22,576" S e 58° 50' 9,221" W , deste segue com o azimute de 268-44-57 e distância de 106 m até o vértice P-757 , de coordenadas 6° 25' 22,639" S e 58° 50' 12,665" W , deste segue com o azimute de 166-44-2 e distância de 39 m até o vértice P-758 , de coordenadas 6° 25' 23,864" S e 58° 50' 12,381" W , deste segue com o azimute de 130-51-50 e distância de 126 m até o vértice P-759 , de coordenadas 6° 25' 26,567" S e 58° 50' 9,281" W , deste segue com o azimute de 123-40-54 e distância de 147 m até o vértice P-760 , de coordenadas 6° 25' 29,241" S e 58° 50' 5,300" W , deste segue com o azimute de 180-50-25 e distância de 5 m até o vértice P-761 , de coordenadas 6° 25' 29,393" S e 58° 50' 5,302" W , deste segue com o azimute de 154-22-47 e distância de 113 m até o vértice P-762 , de coordenadas 6° 25' 32,705" S e 58° 50' 3,729" W , deste segue com o azimute de 180-54-54 e distância de 33 m até o vértice P-763 , de coordenadas 6° 25' 33,765" S e 58° 50' 3,750" W , deste segue com o azimute de 174-40-6 e distância de 84 m até o vértice P-764 , de coordenadas 6° 25' 36,476" S e 58° 50' 3,507" W , deste segue com o azimute de 243-27-41 e distância de 97 m até o vértice P-765 , de coordenadas 6° 25' 37,881" S e 58° 50' 6,345" W , deste segue com o azimute de 312-33-51 e distância de 214 m até o vértice P-766 , de coordenadas 6° 25' 33,149" S e 58° 50' 11,458" W , deste segue com o azimute de 174-19-8 e distância de 84 m até o vértice P-767 , de coordenadas 6° 25' 35,863" S e 58° 50' 11,198" W , deste segue com o azimute de 166-13-41 e distância de 146 m até o vértice P-768 , de coordenadas 6° 25' 40,497" S e 58° 50' 10,080" W , deste segue com o azimute de 168-10-28 e distância de 126 m até o vértice P-769 , de coordenadas 6° 25' 44,507" S e 58° 50' 9,256" W , deste segue com o azimute de 142-12-32 e distância de 123 m até o vértice P-770 , de coordenadas 6° 25' 47,693" S e 58° 50' 6,805" W , deste segue com o azimute de 145-4-54 e distância de 197 m até o vértice P-771 , de coordenadas 6° 25' 52,974" S e 58° 50' 3,148" W , deste segue com o azimute de 208-41-59 e distância de 166 m até o vértice P-772 , de coordenadas 6° 25' 57,691" S e 58° 50' 5,751" W , deste segue com o azimute de 221-28-23 e distância de 181 m até o vértice P-773 , de coordenadas 6° 26' 2,090" S e 58° 50' 9,667" W , deste segue com o azimute de 139-12-25 e distância de 172 m até o vértice P-774 , de coordenadas 6° 26' 6,344" S e 58°

50' 6,023" W , deste segue com o azimute de 128-36-31 e distância de 286 m até o vértice P-775 , de coordenadas 6° 26' 12,181" S e 58° 49' 58,770" W , deste segue com o azimute de 194-41-24 e distância de 422 m até o vértice P-776 , de coordenadas 6° 26' 25,457" S e 58° 50' 2,300" W , deste segue com o azimute de 164-15-13 e distância de 115 m até o vértice P-777 , de coordenadas 6° 26' 29,060" S e 58° 50' 1,299" W , deste segue com o azimute de 179-28-18 e distância de 40 m até o vértice P-778 , de coordenadas 6° 26' 30,375" S e 58° 50' 1,291" W , deste segue com o azimute de 168-30-9 e distância de 369 m até o vértice P-779 , de coordenadas 6° 26' 42,137" S e 58° 49' 58,943" W , deste segue com o azimute de 184-26-46 e distância de 232 m até o vértice P-780 , de coordenadas 6° 26' 49,660" S e 58° 49' 59,555" W , deste segue com o azimute de 191-12-30 e distância de 246 m até o vértice P-781 , de coordenadas 6° 26' 57,503" S e 58° 50' 1,138" W , deste segue com o azimute de 190-58-15 e distância de 345 m até o vértice P-782 , de coordenadas 6° 27' 8,532" S e 58° 50' 3,317" W , deste segue com o azimute de 159-4-33 e distância de 436 m até o vértice P-783 , de coordenadas 6° 27' 21,799" S e 58° 49' 58,300" W , deste segue com o azimute de 197-38-45 e distância de 162 m até o vértice P-784 , de coordenadas 6° 27' 26,819" S e 58° 49' 59,917" W , deste segue com o azimute de 185-54-40 e distância de 359 m até o vértice P-785 , de coordenadas 6° 27' 38,445" S e 58° 50' 1,163" W , deste segue com o azimute de 208-8-5 e distância de 314 m até o vértice P-786 , de coordenadas 6° 27' 47,448" S e 58° 50' 6,017" W , deste segue com o azimute de 247-40-3 e distância de 281 m até o vértice P-787 , de coordenadas 6° 27' 50,895" S e 58° 50' 14,493" W , deste segue com o azimute de 142-48-15 e distância de 287 m até o vértice P-788 , de coordenadas 6° 27' 58,350" S e 58° 50' 8,879" W , deste segue com o azimute de 186-44-58 e distância de 234 m até o vértice P-789 , de coordenadas 6° 28' 5,900" S e 58° 50' 9,800" W , deste segue com o azimute de 147-15-18 e distância de 188 m até o vértice P-790 , de coordenadas 6° 28' 11,067" S e 58° 50' 6,505" W , deste segue com o azimute de 197-31-37 e distância de 532 m até o vértice P-791 , de coordenadas 6° 28' 27,551" S e 58° 50' 11,775" W , deste segue com o azimute de 240-51-13 e distância de 412 m até o vértice P-792 , de coordenadas 6° 28' 34,037" S e 58° 50' 23,501" W , deste segue com o azimute de 185-51-59 e distância de 311 m até o vértice P-793 , de coordenadas 6° 28' 44,117" S e 58° 50' 24,574" W , deste segue com o azimute de 210-52-44 e distância de 947 m até o vértice P-794 , de coordenadas 6° 29' 10,517" S e 58° 50' 40,487" W , deste segue com o azimute de 134-22-26 e distância de 243 m até o vértice P-795 , de coordenadas 6° 29' 16,058" S e 58° 50' 34,866" W , deste segue com o azimute de 198-58-37 e distância de 336 m até o vértice P-796 , de coordenadas 6° 29' 26,393" S e 58° 50' 38,461" W , deste segue com o azimute de 261-41-56 e distância de 208 m até o vértice P-797 , de coordenadas 6° 29' 27,344" S e 58° 50' 45,152" W , deste segue com o azimute de 204-34-54 e distância de 146 m até o vértice P-798 , de coordenadas 6° 29' 31,670" S e 58° 50' 47,149" W , deste segue com o azimute de 181-45-55 e distância de 405 m até o vértice P-799 , de coordenadas 6° 29' 44,843" S e 58° 50' 47,603" W , deste segue com o azimute de 201-48-4 e distância de 332 m até o vértice P-800 , de coordenadas 6° 29' 54,847" S e 58° 50' 51,647" W , deste segue com o azimute de 178-56-35 e distância de 299 m até o vértice P-801 , de coordenadas 6° 30' 4,580" S e 58° 50' 51,503" W , deste segue com o azimute de 194-21-32 e distância de 161 m até o vértice P-802 , de coordenadas 6° 30' 9,657" S e 58° 50' 52,822" W , deste segue com o azimute de 212-38-1 e distância de 210 m até o vértice P-803 , de



coordenadas  $6^{\circ} 30' 15,396''$  S e  $58^{\circ} 50' 56,526''$  W , deste segue com o azimute de 226-49-49 e distância de 218 m até o vértice P-804 , de coordenadas  $6^{\circ} 30' 20,230''$  S e  $58^{\circ} 51' 1,716''$  W , deste segue com o azimute de 160-16-48 e distância de 223 m até o vértice P-805 , de coordenadas  $6^{\circ} 30' 27,085''$  S e  $58^{\circ} 50' 59,288''$  W , deste segue com o azimute de 193-29-35 e distância de 190 m até o vértice P-806 , de coordenadas  $6^{\circ} 30' 33,091''$  S e  $58^{\circ} 51' 0,752''$  W , deste segue com o azimute de 266-27-20 e distância de 214 m até o vértice P-807 , de coordenadas  $6^{\circ} 30' 33,497''$  S e  $58^{\circ} 51' 7,715''$  W , deste segue com o azimute de 219-20-42 e distância de 273 m até o vértice P-808 , de coordenadas  $6^{\circ} 30' 40,338''$  S e  $58^{\circ} 51' 13,364''$  W , deste segue com o azimute de 265-50-55 e distância de 238 m até o vértice P-809 , de coordenadas  $6^{\circ} 30' 40,870''$  S e  $58^{\circ} 51' 21,089''$  W , deste segue com o azimute de 195-30-25 e distância de 233 m até o vértice P-810 , de coordenadas  $6^{\circ} 30' 48,164''$  S e  $58^{\circ} 51' 23,141''$  W , deste segue com o azimute de 176-36-13 e distância de 210 m até o vértice P-811 , de coordenadas  $6^{\circ} 30' 54,986''$  S e  $58^{\circ} 51' 22,762''$  W , deste segue com o azimute de 208-17-47 e distância de 256 m até o vértice P-812 , de coordenadas  $6^{\circ} 31' 2,306''$  S e  $58^{\circ} 51' 26,737''$  W , deste segue com o azimute de 213-38-48 e distância de 509 m até o vértice P-813 , de coordenadas  $6^{\circ} 31' 16,066''$  S e  $58^{\circ} 51' 35,967''$  W , deste segue com o azimute de 234-8-31 e distância de 189 m até o vértice P-814 , de coordenadas  $6^{\circ} 31' 19,649''$  S e  $58^{\circ} 51' 40,963''$  W , deste segue com o azimute de 192-15-30 e distância de 541 m até o vértice P-815 , de coordenadas  $6^{\circ} 31' 36,828''$  S e  $58^{\circ} 51' 44,761''$  W , deste segue com o azimute de 215-6-19 e distância de 211 m até o vértice P-816 , de coordenadas  $6^{\circ} 31' 42,423''$  S e  $58^{\circ} 51' 48,725''$  W , deste segue com o azimute de 191-51-24 e distância de 257 m até o vértice P-817 , de coordenadas  $6^{\circ} 31' 50,600''$  S e  $58^{\circ} 51' 50,473''$  W , deste segue com o azimute de 167-6-53 e distância de 260 m até o vértice P-818 , de coordenadas  $6^{\circ} 31' 58,864''$  S e  $58^{\circ} 51' 48,615''$  W , deste segue com o azimute de 195-31-14 e distância de 177 m até o vértice P-819 , de coordenadas  $6^{\circ} 32' 4,423''$  S e  $58^{\circ} 51' 50,180''$  W , deste segue com o azimute de 134-48-28 e distância de 24 m até o vértice P-820 , de coordenadas  $6^{\circ} 32' 4,984''$  S e  $58^{\circ} 51' 49,620''$  W , deste segue com o azimute de 269-37-59 e distância de 26 m até o vértice P-821 , de coordenadas  $6^{\circ} 32' 4,986''$  S e  $58^{\circ} 51' 50,451''$  W , deste segue com o azimute de 205-28-55 e distância de 15 m até o vértice P-822 , de coordenadas  $6^{\circ} 32' 5,440''$  S e  $58^{\circ} 51' 50,669''$  W , deste segue com o azimute de 276-52-4 e distância de 111 m até o vértice P-823 , de coordenadas  $6^{\circ} 32' 4,996''$  S e  $58^{\circ} 51' 54,239''$  W , deste segue com o azimute de 269-37-51 e distância de 3.731 m até o vértice P-824 , de coordenadas  $6^{\circ} 32' 5,324''$  S e  $58^{\circ} 53' 55,678''$  W , deste segue com o azimute de 228-54-23 e distância de 246 m até o vértice P-825 , de coordenadas  $6^{\circ} 32' 10,561''$  S e  $58^{\circ} 54' 1,728''$  W , deste segue com o azimute de 208-43-52 e distância de 101 m até o vértice P-826 , de coordenadas  $6^{\circ} 32' 13,441''$  S e  $58^{\circ} 54' 3,321''$  W , deste segue com o azimute de 195-30-6 e distância de 88 m até o vértice P-827 , de coordenadas  $6^{\circ} 32' 16,188''$  S e  $58^{\circ} 54' 4,094''$  W , deste segue com o azimute de 208-16-47 e distância de 125 m até o vértice P-828 , de coordenadas  $6^{\circ} 32' 19,763''$  S e  $58^{\circ} 54' 6,035''$  W , deste segue com o azimute de 265-25-24 e distância de 92 m até o vértice P-829 , de coordenadas  $6^{\circ} 32' 19,992''$  S e  $58^{\circ} 54' 9,028''$  W , deste segue com o azimute de 309-11-45 e distância de 162 m até o vértice P-830 , de coordenadas  $6^{\circ} 32' 16,652''$  S e  $58^{\circ} 54' 13,092''$  W , deste segue com o azimute de 287-34-50 e distância de 168 m até o vértice P-831 , de coordenadas  $6^{\circ} 32' 14,982''$  S e  $58^{\circ} 54' 18,293''$  W , deste segue com o azimute de 273-19-32 e distância de 339 m

até o vértice P-832 , de coordenadas  $6^{\circ} 32' 14,300''$  S e  $58^{\circ} 54' 29,307''$  W , deste segue com o azimute de 281-50-53 e distância de 272 m até o vértice P-833 , de coordenadas  $6^{\circ} 32' 12,448''$  S e  $58^{\circ} 54' 37,971''$  W , deste segue com o azimute de 267-55-42 e distância de 529 m até o vértice P-834 , de coordenadas  $6^{\circ} 32' 13,005''$  S e  $58^{\circ} 54' 55,191''$  W , deste segue com o azimute de 314-45-51 e distância de 505 m até o vértice P-835 , de coordenadas  $6^{\circ} 32' 1,382''$  S e  $58^{\circ} 55' 6,821''$  W , deste segue com o azimute de 299-22-21 e distância de 479 m até o vértice P-836 , de coordenadas  $6^{\circ} 31' 53,690''$  S e  $58^{\circ} 55' 20,363''$  W , deste segue com o azimute de 315-29-17 e distância de 276 m até o vértice P-837 , de coordenadas  $6^{\circ} 31' 47,254''$  S e  $58^{\circ} 55' 26,642''$  W , deste segue com o azimute de 280-36-28 e distância de 136 m até o vértice P-838 , de coordenadas  $6^{\circ} 31' 46,421''$  S e  $58^{\circ} 55' 30,999''$  W , deste segue com o azimute de 266-5-9 e distância de 349 m até o vértice P-839 , de coordenadas  $6^{\circ} 31' 47,153''$  S e  $58^{\circ} 55' 42,341''$  W , deste segue com o azimute de 249-25-56 e distância de 128 m até o vértice P-840 , de coordenadas  $6^{\circ} 31' 48,605''$  S e  $58^{\circ} 55' 46,254''$  W , deste segue com o azimute de 239-22-15 e distância de 326 m até o vértice P-841 , de coordenadas  $6^{\circ} 31' 53,975''$  S e  $58^{\circ} 55' 55,402''$  W , deste segue com o azimute de 269-38-26 e distância de 185 m até o vértice P-842 , de coordenadas  $6^{\circ} 31' 53,989''$  S e  $58^{\circ} 56' 1,411''$  W , deste segue com o azimute de 300-19-34 e distância de 186 m até o vértice P-843 , de coordenadas  $6^{\circ} 31' 50,915''$  S e  $58^{\circ} 56' 6,619''$  W , deste segue com o azimute de 338-21-41 e distância de 231 m até o vértice P-844 , de coordenadas  $6^{\circ} 31' 43,927''$  S e  $58^{\circ} 56' 9,360''$  W , deste segue com o azimute de 332-44-2 e distância de 128 m até o vértice P-845 , de coordenadas  $6^{\circ} 31' 40,211''$  S e  $58^{\circ} 56' 11,256''$  W , deste segue com o azimute de 288-40-16 e distância de 146 m até o vértice P-846 , de coordenadas  $6^{\circ} 31' 38,677''$  S e  $58^{\circ} 56' 15,741''$  W , deste segue com o azimute de 262-53-57 e distância de 238 m até o vértice P-847 , de coordenadas  $6^{\circ} 31' 39,605''$  S e  $58^{\circ} 56' 23,432''$  W , deste segue com o azimute de 243-8-14 e distância de 297 m até o vértice P-848 , de coordenadas  $6^{\circ} 31' 43,937''$  S e  $58^{\circ} 56' 32,067''$  W , deste segue com o azimute de 263-5-6 e distância de 499 m até o vértice P-849 , de coordenadas  $6^{\circ} 31' 45,832''$  S e  $58^{\circ} 56' 48,208''$  W , deste segue com o azimute de 285-42-29 e distância de 101 m até o vértice P-850 , de coordenadas  $6^{\circ} 31' 44,931''$  S e  $58^{\circ} 56' 51,364''$  W , deste segue com o azimute de 302-0-12 e distância de 369 m até o vértice P-851 , de coordenadas  $6^{\circ} 31' 38,520''$  S e  $58^{\circ} 57' 1,533''$  W , deste segue com o azimute de 281-36-23 e distância de 253 m até o vértice P-852 , de coordenadas  $6^{\circ} 31' 36,830''$  S e  $58^{\circ} 57' 9,605''$  W , deste segue com o azimute de 268-31-34 e distância de 346 m até o vértice P-853 , de coordenadas  $6^{\circ} 31' 37,076''$  S e  $58^{\circ} 57' 20,875''$  W , deste segue com o azimute de 243-49-53 e distância de 210 m até o vértice P-854 , de coordenadas  $6^{\circ} 31' 40,065''$  S e  $58^{\circ} 57' 27,018''$  W , deste segue com o azimute de 251-48-1 e distância de 416 m até o vértice P-855 , de coordenadas  $6^{\circ} 31' 44,248''$  S e  $58^{\circ} 57' 39,908''$  W , deste segue com o azimute de 247-51-46 e distância de 743 m até o vértice P-856 , de coordenadas  $6^{\circ} 31' 53,271''$  S e  $58^{\circ} 58' 2,335''$  W , deste segue com o azimute de 229-52-31 e distância de 165 m até o vértice P-857 , de coordenadas  $6^{\circ} 31' 56,711''$  S e  $58^{\circ} 58' 6,449''$  W , deste segue com o azimute de 225-37-20 e distância de 912 m até o vértice P-858 , de coordenadas  $6^{\circ} 32' 17,377''$  S e  $58^{\circ} 58' 27,732''$  W , deste segue com o azimute de 235-6-42 e distância de 228 m até o vértice P-859 , de coordenadas  $6^{\circ} 32' 21,591''$  S e  $58^{\circ} 58' 33,825''$  W , deste segue com o azimute de 251-48-41 e distância de 218 m até o vértice P-860 , de coordenadas  $6^{\circ} 32' 23,777''$  S e  $58^{\circ} 58' 40,568''$  W , deste

segue com o azimute de 229-6-56 e distância de 230 m até o vértice P-861 , de coordenadas  $6^{\circ} 32' 28,662''$  S e  $58^{\circ} 58' 46,255''$  W , deste segue com o azimute de 267-58-31 e distância de 146 m até o vértice P-862 , de coordenadas  $6^{\circ} 32' 28,811''$  S e  $58^{\circ} 58' 50,998''$  W , deste segue com o azimute de 266-36-2 e distância de 738 m até o vértice P-863 , de coordenadas  $6^{\circ} 32' 30,140''$  S e  $58^{\circ} 59' 14,971''$  W , deste segue com o azimute de 252-47-17 e distância de 178 m até o vértice P-864 , de coordenadas  $6^{\circ} 32' 31,832''$  S e  $58^{\circ} 59' 20,508''$  W , deste segue com o azimute de 258-55-47 e distância de 202 m até o vértice P-865 , de coordenadas  $6^{\circ} 32' 33,070''$  S e  $58^{\circ} 59' 26,973''$  W , deste segue com o azimute de 215-47-47 e distância de 123 m até o vértice P-866 , de coordenadas  $6^{\circ} 32' 36,315''$  S e  $58^{\circ} 59' 29,333''$  W , deste segue com o azimute de 263-45-53 e distância de 61 m até o vértice P-867 , de coordenadas  $6^{\circ} 32' 36,521''$  S e  $58^{\circ} 59' 31,296''$  W , deste segue com o azimute de 281-24-24 e distância de 239 m até o vértice P-868 , de coordenadas  $6^{\circ} 32' 34,955''$  S e  $58^{\circ} 59' 38,904''$  W , deste segue com o azimute de 337-15-53 e distância de 114 m até o vértice P-869 , de coordenadas  $6^{\circ} 32' 31,518''$  S e  $58^{\circ} 59' 40,328''$  W , deste segue com o azimute de 317-23-56 e distância de 80 m até o vértice P-870 , de coordenadas  $6^{\circ} 32' 29,597''$  S e  $58^{\circ} 59' 42,081''$  W , deste segue com o azimute de 279-5-24 e distância de 172 m até o vértice P-871 , de coordenadas  $6^{\circ} 32' 28,692''$  S e  $58^{\circ} 59' 47,595''$  W , deste segue com o azimute de 293-25-46 e distância de 165 m até o vértice P-872 , de coordenadas  $6^{\circ} 32' 26,538''$  S e  $58^{\circ} 59' 52,511''$  W , deste segue com o azimute de 311-20-47 e distância de 153 m até o vértice P-873 , de coordenadas  $6^{\circ} 32' 23,230''$  S e  $58^{\circ} 59' 56,241''$  W , deste segue com o azimute de 279-9-45 e distância de 177 m até o vértice P-874 , de coordenadas  $6^{\circ} 32' 22,292''$  S e  $59^{\circ} 0' 1,910''$  W , deste segue com o azimute de 222-41-2 e distância de 225 m até o vértice P-875 , de coordenadas  $6^{\circ} 32' 27,660''$  S e  $59^{\circ} 0' 6,900''$  W , deste segue com o azimute de 235-46-14 e distância de 219 m até o vértice P-876 , de coordenadas  $6^{\circ} 32' 31,651''$  S e  $59^{\circ} 0' 12,817''$  W , deste segue com o azimute de 281-52-54 e distância de 101 m até o vértice P-877 , de coordenadas  $6^{\circ} 32' 30,965''$  S e  $59^{\circ} 0' 16,017''$  W , deste segue com o azimute de 259-14-27 e distância de 81 m até o vértice P-878 , de coordenadas  $6^{\circ} 32' 31,448''$  S e  $59^{\circ} 0' 18,617''$  W , deste segue com o azimute de 200-51-32 e distância de 96 m até o vértice P-879 , de coordenadas  $6^{\circ} 32' 34,368''$  S e  $59^{\circ} 0' 19,743''$  W , deste segue com o azimute de 268-46-52 e distância de 88 m até o vértice P-880 , de coordenadas  $6^{\circ} 32' 34,418''$  S e  $59^{\circ} 0' 22,616''$  W , deste segue com o azimute de 267-5-33 e distância de 136 m até o vértice P-881 , de coordenadas  $6^{\circ} 32' 34,624''$  S e  $59^{\circ} 0' 27,023''$  W , deste segue com o azimute de 231-34-17 e distância de 138 m até o vértice P-882 , de coordenadas  $6^{\circ} 32' 37,394''$  S e  $59^{\circ} 0' 30,542''$  W , deste segue com o azimute de 199-17-21 e distância de 168 m até o vértice P-883 , de coordenadas  $6^{\circ} 32' 42,547''$  S e  $59^{\circ} 0' 32,369''$  W , deste segue com o azimute de 205-10-26 e distância de 175 m até o vértice P-884 , de coordenadas  $6^{\circ} 32' 47,685''$  S e  $59^{\circ} 0' 34,809''$  W , deste segue com o azimute de 218-11-46 e distância de 287 m até o vértice P-885 , de coordenadas  $6^{\circ} 32' 55,008''$  S e  $59^{\circ} 0' 40,618''$  W , deste segue com o azimute de 270-9-39 e distância de 110 m até o vértice P-886 , de coordenadas  $6^{\circ} 32' 54,984''$  S e  $59^{\circ} 0' 44,202''$  W , deste segue com o azimute de 315-46-15 e distância de 142 m até o vértice P-887 , de coordenadas  $6^{\circ} 32' 51,662''$  S e  $59^{\circ} 0' 47,409''$  W , deste segue com o azimute de 278-27-6 e distância de 136 m até o vértice P-888 , de coordenadas  $6^{\circ} 32' 50,997''$  S e  $59^{\circ} 0' 51,769''$  W , deste segue com o azimute de 244-1-19 e distância de 140 m até o vértice P-889 , de coordenadas  $6^{\circ} 32' 52,977''$  S e  $59^{\circ}$

0' 55,873" W , deste segue com o azimute de 225-29-48 e distância de 256 m até o vértice P-890 , de coordenadas 6° 32' 58,798" S e 59° 1' 1,844" W , deste segue com o azimute de 268-58-8 e distância de 139 m até o vértice P-891 , de coordenadas 6° 32' 58,862" S e 59° 1' 6,375" W , deste segue com o azimute de 287-53-4 e distância de 111 m até o vértice P-892 , de coordenadas 6° 32' 57,737" S e 59° 1' 9,813" W , deste segue com o azimute de 316-44-38 e distância de 198 m até o vértice P-893 , de coordenadas 6° 32' 53,035" S e 59° 1' 14,201" W , deste segue com o azimute de 267-25-15 e distância de 53 m até o vértice P-894 , de coordenadas 6° 32' 53,106" S e 59° 1' 15,923" W , deste segue com o azimute de 226-27-1 e distância de 93 m até o vértice P-895 , de coordenadas 6° 32' 55,192" S e 59° 1' 18,135" W , deste segue com o azimute de 290-0-23 e distância de 67 m até o vértice P-896 , de coordenadas 6° 32' 54,435" S e 59° 1' 20,189" W , deste segue com o azimute de 325-26-9 e distância de 135 m até o vértice P-897 , de coordenadas 6° 32' 50,807" S e 59° 1' 22,667" W , deste segue com o azimute de 267-34-37 e distância de 56 m até o vértice P-898 , de coordenadas 6° 32' 50,876" S e 59° 1' 24,480" W , deste segue com o azimute de 198-48-59 e distância de 173 m até o vértice P-899 , de coordenadas 6° 32' 56,199" S e 59° 1' 26,318" W , deste segue com o azimute de 248-40-38 e distância de 442 m até o vértice P-900 , de coordenadas 6° 33' 1,373" S e 59° 1' 39,729" W , deste segue com o azimute de 271-30-6 e distância de 290 m até o vértice P-901 , de coordenadas 6° 33' 1,088" S e 59° 1' 49,149" W , deste segue com o azimute de 303-56-17 e distância de 90 m até o vértice P-902 , de coordenadas 6° 32' 59,448" S e 59° 1' 51,563" W , deste segue com o azimute de 329-48-19 e distância de 207 m até o vértice P-903 , de coordenadas 6° 32' 53,617" S e 59° 1' 54,925" W , deste segue com o azimute de 12-32-11 e distância de 161 m até o vértice P-904 , de coordenadas 6° 32' 48,501" S e 59° 1' 53,766" W , deste segue com o azimute de 6-29-2 e distância de 65 m até o vértice P-905 , de coordenadas 6° 32' 46,400" S e 59° 1' 53,518" W , deste segue com o azimute de 338-45-4 e distância de 39 m até o vértice P-906 , de coordenadas 6° 32' 45,203" S e 59° 1' 53,978" W , deste segue com o azimute de 277-15-52 e distância de 83 m até o vértice P-907 , de coordenadas 6° 32' 44,852" S e 59° 1' 56,648" W , deste segue com o azimute de 229-6-57 e distância de 152 m até o vértice P-908 , de coordenadas 6° 32' 48,076" S e 59° 2' 0,402" W , deste segue com o azimute de 243-51-18 e distância de 93 m até o vértice P-909 , de coordenadas 6° 32' 49,399" S e 59° 2' 3,125" W , deste segue com o azimute de 282-45-27 e distância de 150 m até o vértice P-910 , de coordenadas 6° 32' 48,300" S e 59° 2' 7,889" W , deste segue com o azimute de 265-21-57 e distância de 139 m até o vértice P-911 , de coordenadas 6° 32' 48,647" S e 59° 2' 12,395" W , deste segue com o azimute de 241-55-25 e distância de 12 m até o vértice P-912 , de coordenadas 6° 32' 48,835" S e 59° 2' 12,752" W , deste segue com o azimute de 243-27-7 e distância de 14 m até o vértice P-913 , de coordenadas 6° 32' 49,032" S e 59° 2' 13,149" W , deste segue com o azimute de 244-39-17 e distância de 16 m até o vértice P-914 , de coordenadas 6° 32' 49,248" S e 59° 2' 13,611" W , deste segue com o azimute de 245-15-21 e distância de 47 m até o vértice P-915 , de coordenadas 6° 32' 49,890" S e 59° 2' 15,017" W , deste segue com o azimute de 243-51-40 e distância de 15 m até o vértice P-916 , de coordenadas 6° 32' 50,105" S e 59° 2' 15,460" W , deste segue com o azimute de 242-19-32 e distância de 14 m até o vértice P-917 , de coordenadas 6° 32' 50,308" S e 59° 2' 15,851" W , deste segue com o azimute de 240-51-39 e distância de 29 m até o vértice P-918 , de coordenadas 6° 32' 50,771" S e 59° 2' 16,689" W , deste segue com o azimute de 239-

55-58 e distância de 35 m até o vértice P-919 , de coordenadas 6° 32' 51,329" S e 59° 2' 17,663" W , deste segue com o azimute de 239-21-12 e distância de 33 m até o vértice P-920 , de coordenadas 6° 32' 51,880" S e 59° 2' 18,601" W , deste segue com o azimute de 239-6-31 e distância de 83 m até o vértice P-921 , de coordenadas 6° 32' 53,260" S e 59° 2' 20,929" W , deste segue com o azimute de 239-29-56 e distância de 42 m até o vértice P-922 , de coordenadas 6° 32' 53,951" S e 59° 2' 22,112" W , deste segue com o azimute de 240-6-14 e distância de 36 m até o vértice P-923 , de coordenadas 6° 32' 54,523" S e 59° 2' 23,117" W , deste segue com o azimute de 240-51-1 e distância de 32 m até o vértice P-924 , de coordenadas 6° 32' 55,033" S e 59° 2' 24,040" W , deste segue com o azimute de 241-35-11 e distância de 21 m até o vértice P-925 , de coordenadas 6° 32' 55,358" S e 59° 2' 24,647" W , deste segue com o azimute de 242-15-30 e distância de 20 m até o vértice P-926 , de coordenadas 6° 32' 55,661" S e 59° 2' 25,230" W , deste segue com o azimute de 242-59-29 e distância de 19 m até o vértice P-927 , de coordenadas 6° 32' 55,946" S e 59° 2' 25,793" W , deste segue com o azimute de 243-47-10 e distância de 19 m até o vértice P-928 , de coordenadas 6° 32' 56,211" S e 59° 2' 26,338" W , deste segue com o azimute de 244-38-41 e distância de 18 m até o vértice P-929 , de coordenadas 6° 32' 56,460" S e 59° 2' 26,868" W , deste segue com o azimute de 245-34-10 e distância de 17 m até o vértice P-930 , de coordenadas 6° 32' 56,691" S e 59° 2' 27,382" W , deste segue com o azimute de 246-33-46 e distância de 17 m até o vértice P-931 , de coordenadas 6° 32' 56,906" S e 59° 2' 27,883" W , deste segue com o azimute de 247-37-39 e distância de 16 m até o vértice P-932 , de coordenadas 6° 32' 57,104" S e 59° 2' 28,370" W , deste segue com o azimute de 248-50-45 e distância de 18 m até o vértice P-933 , de coordenadas 6° 32' 57,309" S e 59° 2' 28,907" W , deste segue com o azimute de 250-14-19 e distância de 17 m até o vértice P-934 , de coordenadas 6° 32' 57,494" S e 59° 2' 29,429" W , deste segue com o azimute de 251-44-26 e distância de 16 m até o vértice P-935 , de coordenadas 6° 32' 57,659" S e 59° 2' 29,935" W , deste segue com o azimute de 253-21-30 e distância de 16 m até o vértice P-936 , de coordenadas 6° 32' 57,804" S e 59° 2' 30,428" W , deste segue com o azimute de 255-6-0 e distância de 15 m até o vértice P-937 , de coordenadas 6° 32' 57,930" S e 59° 2' 30,907" W , deste segue com o azimute de 256-58-24 e distância de 15 m até o vértice P-938 , de coordenadas 6° 32' 58,035" S e 59° 2' 31,373" W , deste segue com o azimute de 258-59-10 e distância de 14 m até o vértice P-939 , de coordenadas 6° 32' 58,122" S e 59° 2' 31,826" W , deste segue com o azimute de 261-8-47 e distância de 14 m até o vértice P-940 , de coordenadas 6° 32' 58,188" S e 59° 2' 32,266" W , deste segue com o azimute de 263-27-44 e distância de 13 m até o vértice P-941 , de coordenadas 6° 32' 58,236" S e 59° 2' 32,693" W , deste segue com o azimute de 265-56-26 e distância de 13 m até o vértice P-942 , de coordenadas 6° 32' 58,263" S e 59° 2' 33,109" W , deste segue com o azimute de 268-35-5 e distância de 12 m até o vértice P-943 , de coordenadas 6° 32' 58,272" S e 59° 2' 33,512" W , deste segue com o azimute de 271-23-52 e distância de 12 m até o vértice P-944 , de coordenadas 6° 32' 58,260" S e 59° 2' 33,904" W , deste segue com o azimute de 274-22-44 e distância de 12 m até o vértice P-945 , de coordenadas 6° 32' 58,230" S e 59° 2' 34,283" W , deste segue com o azimute de 277-31-28 e distância de 11 m até o vértice P-946 , de coordenadas 6° 32' 58,180" S e 59° 2' 34,651" W , deste segue com o azimute de 280-49-32 e distância de 11 m até o vértice P-947 , de coordenadas 6° 32' 58,110" S e 59° 2' 35,007" W , deste segue com o azimute de 284-16-8 e distância de 11 m até o vértice P-948 , de

coordenadas  $6^{\circ} 32' 58,021''$  S e  $59^{\circ} 2' 35,352''$  W , deste segue com o azimute de 288-42-50 e distância de 6 m até o vértice P-949 , de coordenadas  $6^{\circ} 32' 57,959''$  S e  $59^{\circ} 2' 35,533''$  W , deste segue com o azimute de 294-16-39 e distância de 6 m até o vértice P-950 , de coordenadas  $6^{\circ} 32' 57,881''$  S e  $59^{\circ} 2' 35,703''$  W , deste segue com o azimute de 300-1-57 e distância de 6 m até o vértice P-951 , de coordenadas  $6^{\circ} 32' 57,788''$  S e  $59^{\circ} 2' 35,863''$  W , deste segue com o azimute de 305-50-48 e distância de 6 m até o vértice P-952 , de coordenadas  $6^{\circ} 32' 57,679''$  S e  $59^{\circ} 2' 36,013''$  W , deste segue com o azimute de 311-34-25 e distância de 6 m até o vértice P-953 , de coordenadas  $6^{\circ} 32' 57,553''$  S e  $59^{\circ} 2' 36,153''$  W , deste segue com o azimute de 317-4-37 e distância de 6 m até o vértice P-954 , de coordenadas  $6^{\circ} 32' 57,412''$  S e  $59^{\circ} 2' 36,284''$  W , deste segue com o azimute de 322-14-41 e distância de 6 m até o vértice P-955 , de coordenadas  $6^{\circ} 32' 57,253''$  S e  $59^{\circ} 2' 36,406''$  W , deste segue com o azimute de 326-59-42 e distância de 6 m até o vértice P-956 , de coordenadas  $6^{\circ} 32' 57,077''$  S e  $59^{\circ} 2' 36,519''$  W , deste segue com o azimute de 331-15-41 e distância de 7 m até o vértice P-957 , de coordenadas  $6^{\circ} 32' 56,884''$  S e  $59^{\circ} 2' 36,624''$  W , deste segue com o azimute de 335-1-39 e distância de 7 m até o vértice P-958 , de coordenadas  $6^{\circ} 32' 56,671''$  S e  $59^{\circ} 2' 36,722''$  W , deste segue com o azimute de 338-18-29 e distância de 8 m até o vértice P-959 , de coordenadas  $6^{\circ} 32' 56,436''$  S e  $59^{\circ} 2' 36,814''$  W , deste segue com o azimute de 341-6-29 e distância de 8 m até o vértice P-960 , de coordenadas  $6^{\circ} 32' 56,176''$  S e  $59^{\circ} 2' 36,902''$  W , deste segue com o azimute de 343-20-11 e distância de 8 m até o vértice P-961 , de coordenadas  $6^{\circ} 32' 55,913''$  S e  $59^{\circ} 2' 36,980''$  W , deste segue com o azimute de 345-2-51 e distância de 10 m até o vértice P-962 , de coordenadas  $6^{\circ} 32' 55,613''$  S e  $59^{\circ} 2' 37,058''$  W , deste segue com o azimute de 346-40-11 e distância de 38 m até o vértice P-963 , de coordenadas  $6^{\circ} 32' 54,422''$  S e  $59^{\circ} 2' 37,336''$  W , deste segue com o azimute de 345-15-5 e distância de 16 m até o vértice P-964 , de coordenadas  $6^{\circ} 32' 53,922''$  S e  $59^{\circ} 2' 37,465''$  W , deste segue com o azimute de 343-4-49 e distância de 8 m até o vértice P-965 , de coordenadas  $6^{\circ} 32' 53,658''$  S e  $59^{\circ} 2' 37,544''$  W , deste segue com o azimute de 340-59-59 e distância de 8 m até o vértice P-966 , de coordenadas  $6^{\circ} 32' 53,419''$  S e  $59^{\circ} 2' 37,625''$  W , deste segue com o azimute de 338-34-13 e distância de 7 m até o vértice P-967 , de coordenadas  $6^{\circ} 32' 53,200''$  S e  $59^{\circ} 2' 37,710''$  W , deste segue com o azimute de 335-47-42 e distância de 7 m até o vértice P-968 , de coordenadas  $6^{\circ} 32' 52,998''$  S e  $59^{\circ} 2' 37,800''$  W , deste segue com o azimute de 332-16-1 e distância de 8 m até o vértice P-969 , de coordenadas  $6^{\circ} 32' 52,767''$  S e  $59^{\circ} 2' 37,920''$  W , deste segue com o azimute de 327-51-14 e distância de 8 m até o vértice P-970 , de coordenadas  $6^{\circ} 32' 52,559''$  S e  $59^{\circ} 2' 38,050''$  W , deste segue com o azimute de 322-56-52 e distância de 7 m até o vértice P-971 , de coordenadas  $6^{\circ} 32' 52,372''$  S e  $59^{\circ} 2' 38,190''$  W , deste segue com o azimute de 317-36-29 e distância de 7 m até o vértice P-972 , de coordenadas  $6^{\circ} 32' 52,205''$  S e  $59^{\circ} 2' 38,341''$  W , deste segue com o azimute de 311-55-37 e distância de 7 m até o vértice P-973 , de coordenadas  $6^{\circ} 32' 52,057''$  S e  $59^{\circ} 2' 38,504''$  W , deste segue com o azimute de 306-1-58 e distância de 7 m até o vértice P-974 , de coordenadas  $6^{\circ} 32' 51,929''$  S e  $59^{\circ} 2' 38,680''$  W , deste segue com o azimute de 300-4-46 e distância de 7 m até o vértice P-975 , de coordenadas  $6^{\circ} 32' 51,818''$  S e  $59^{\circ} 2' 38,868''$  W , deste segue com o azimute de 294-13-16 e distância de 7 m até o vértice P-976 , de coordenadas  $6^{\circ} 32' 51,727''$  S e  $59^{\circ} 2' 39,069''$  W , deste segue com o azimute de 288-36-46 e distância de 7 m até o vértice P-977 , de coordenadas  $6^{\circ} 32' 51,654''$  S e  $59^{\circ} 2' 39,284''$  W , deste

segue com o azimute de 283-22-7 e distância de 7 m até o vértice P-978 , de coordenadas 6° 32' 51,598" S e 59° 2' 39,512" W , deste segue com o azimute de 278-32-20 e distância de 8 m até o vértice P-979 , de coordenadas 6° 32' 51,561" S e 59° 2' 39,755" W , deste segue com o azimute de 274-9-18 e distância de 8 m até o vértice P-980 , de coordenadas 6° 32' 51,541" S e 59° 2' 40,014" W , deste segue com o azimute de 270-13-28 e distância de 8 m até o vértice P-981 , de coordenadas 6° 32' 51,539" S e 59° 2' 40,287" W , deste segue com o azimute de 266-44-4 e distância de 9 m até o vértice P-982 , de coordenadas 6° 32' 51,554" S e 59° 2' 40,578" W , deste segue com o azimute de 263-39-31 e distância de 10 m até o vértice P-983 , de coordenadas 6° 32' 51,587" S e 59° 2' 40,887" W , deste segue com o azimute de 260-58-12 e distância de 10 m até o vértice P-984 , de coordenadas 6° 32' 51,638" S e 59° 2' 41,216" W , deste segue com o azimute de 258-51-8 e distância de 9 m até o vértice P-985 , de coordenadas 6° 32' 51,693" S e 59° 2' 41,497" W , deste segue com o azimute de 257-11-47 e distância de 9 m até o vértice P-986 , de coordenadas 6° 32' 51,759" S e 59° 2' 41,796" W , deste segue com o azimute de 255-45-10 e distância de 10 m até o vértice P-987 , de coordenadas 6° 32' 51,839" S e 59° 2' 42,115" W , deste segue com o azimute de 254-31-4 e distância de 11 m até o vértice P-988 , de coordenadas 6° 32' 51,933" S e 59° 2' 42,460" W , deste segue com o azimute de 253-13-32 e distância de 21 m até o vértice P-989 , de coordenadas 6° 32' 52,124" S e 59° 2' 43,105" W , deste segue com o azimute de 252-22-28 e distância de 48 m até o vértice P-990 , de coordenadas 6° 32' 52,595" S e 59° 2' 44,608" W , deste segue com o azimute de 253-20-7 e distância de 12 m até o vértice P-991 , de coordenadas 6° 32' 52,706" S e 59° 2' 44,985" W , deste segue com o azimute de 254-21-7 e distância de 11 m até o vértice P-992 , de coordenadas 6° 32' 52,799" S e 59° 2' 45,320" W , deste segue com o azimute de 255-41-6 e distância de 11 m até o vértice P-993 , de coordenadas 6° 32' 52,883" S e 59° 2' 45,657" W , deste segue com o azimute de 257-22-38 e distância de 10 m até o vértice P-994 , de coordenadas 6° 32' 52,951" S e 59° 2' 45,966" W , deste segue com o azimute de 259-23-13 e distância de 9 m até o vértice P-995 , de coordenadas 6° 32' 53,004" S e 59° 2' 46,254" W , deste segue com o azimute de 261-44-29 e distância de 8 m até o vértice P-996 , de coordenadas 6° 32' 53,042" S e 59° 2' 46,522" W , deste segue com o azimute de 264-31-25 e distância de 8 m até o vértice P-997 , de coordenadas 6° 32' 53,065" S e 59° 2' 46,781" W , deste segue com o azimute de 267-47-40 e distância de 7 m até o vértice P-998 , de coordenadas 6° 32' 53,074" S e 59° 2' 47,023" W , deste segue com o azimute de 271-33-10 e distância de 7 m até o vértice P-999 , de coordenadas 6° 32' 53,067" S e 59° 2' 47,250" W , deste segue com o azimute de 275-50-12 e distância de 7 m até o vértice P-1000 , de coordenadas 6° 32' 53,044" S e 59° 2' 47,462" W , deste segue com o azimute de 280-40-17 e distância de 6 m até o vértice P-1001 , de coordenadas 6° 32' 53,006" S e 59° 2' 47,659" W , deste segue com o azimute de 286-3-20 e distância de 6 m até o vértice P-1002 , de coordenadas 6° 32' 52,952" S e 59° 2' 47,843" W , deste segue com o azimute de 291-56-37 e distância de 6 m até o vértice P-1003 , de coordenadas 6° 32' 52,883" S e 59° 2' 48,013" W , deste segue com o azimute de 298-14-34 e distância de 6 m até o vértice P-1004 , de coordenadas 6° 32' 52,798" S e 59° 2' 48,171" W , deste segue com o azimute de 304-58-42 e distância de 6 m até o vértice P-1005 , de coordenadas 6° 32' 52,679" S e 59° 2' 48,339" W , deste segue com o azimute de 311-49-10 e distância de 6 m até o vértice P-1006 , de coordenadas 6° 32' 52,538" S e 59° 2' 48,495" W , deste segue com o azimute de 318-



20-32 e distância de 7 m até o vértice P-1007 , de coordenadas 6° 32' 52,376" S e 59° 2' 48,638" W , deste segue com o azimute de 324-23-10 e distância de 7 m até o vértice P-1008 , de coordenadas 6° 32' 52,191" S e 59° 2' 48,769" W , deste segue com o azimute de 329-51-3 e distância de 7 m até o vértice P-1009 , de coordenadas 6° 32' 51,984" S e 59° 2' 48,889" W , deste segue com o azimute de 334-41-56 e distância de 8 m até o vértice P-1010 , de coordenadas 6° 32' 51,753" S e 59° 2' 48,997" W , deste segue com o azimute de 338-56-25 e distância de 8 m até o vértice P-1011 , de coordenadas 6° 32' 51,498" S e 59° 2' 49,094" W , deste segue com o azimute de 342-36-29 e distância de 9 m até o vértice P-1012 , de coordenadas 6° 32' 51,217" S e 59° 2' 49,180" W , deste segue com o azimute de 345-36-3 e distância de 9 m até o vértice P-1013 , de coordenadas 6° 32' 50,940" S e 59° 2' 49,250" W , deste segue com o azimute de 348-1-59 e distância de 9 m até o vértice P-1014 , de coordenadas 6° 32' 50,639" S e 59° 2' 49,313" W , deste segue com o azimute de 350-6-25 e distância de 10 m até o vértice P-1015 , de coordenadas 6° 32' 50,309" S e 59° 2' 49,369" W , deste segue com o azimute de 351-50-54 e distância de 11 m até o vértice P-1016 , de coordenadas 6° 32' 49,946" S e 59° 2' 49,419" W , deste segue com o azimute de 353-12-20 e distância de 11 m até o vértice P-1017 , de coordenadas 6° 32' 49,587" S e 59° 2' 49,461" W , deste segue com o azimute de 354-13-43 e distância de 13 m até o vértice P-1018 , de coordenadas 6° 32' 49,178" S e 59° 2' 49,500" W , deste segue com o azimute de 355-11-29 e distância de 51 m até o vértice P-1019 , de coordenadas 6° 32' 47,518" S e 59° 2' 49,633" W , deste segue com o azimute de 354-20-10 e distância de 22 m até o vértice P-1020 , de coordenadas 6° 32' 46,796" S e 59° 2' 49,702" W , deste segue com o azimute de 353-3-46 e distância de 12 m até o vértice P-1021 , de coordenadas 6° 32' 46,412" S e 59° 2' 49,747" W , deste segue com o azimute de 351-51-59 e distância de 11 m até o vértice P-1022 , de coordenadas 6° 32' 46,058" S e 59° 2' 49,796" W , deste segue com o azimute de 350-29-9 e distância de 10 m até o vértice P-1023 , de coordenadas 6° 32' 45,728" S e 59° 2' 49,850" W , deste segue com o azimute de 348-55-22 e distância de 10 m até o vértice P-1024 , de coordenadas 6° 32' 45,417" S e 59° 2' 49,910" W , deste segue com o azimute de 346-58-4 e distância de 11 m até o vértice P-1025 , de coordenadas 6° 32' 45,061" S e 59° 2' 49,990" W , deste segue com o azimute de 344-32-42 e distância de 11 m até o vértice P-1026 , de coordenadas 6° 32' 44,729" S e 59° 2' 50,081" W , deste segue com o azimute de 341-49-48 e distância de 10 m até o vértice P-1027 , de coordenadas 6° 32' 44,418" S e 59° 2' 50,181" W , deste segue com o azimute de 338-48-47 e distância de 10 m até o vértice P-1028 , de coordenadas 6° 32' 44,129" S e 59° 2' 50,292" W , deste segue com o azimute de 335-29-11 e distância de 9 m até o vértice P-1029 , de coordenadas 6° 32' 43,859" S e 59° 2' 50,414" W , deste segue com o azimute de 331-50-55 e distância de 9 m até o vértice P-1030 , de coordenadas 6° 32' 43,608" S e 59° 2' 50,547" W , deste segue com o azimute de 327-54-38 e distância de 8 m até o vértice P-1031 , de coordenadas 6° 32' 43,375" S e 59° 2' 50,691" W , deste segue com o azimute de 323-41-33 e distância de 8 m até o vértice P-1032 , de coordenadas 6° 32' 43,161" S e 59° 2' 50,848" W , deste segue com o azimute de 320-37-48 e distância de 12 m até o vértice P-1033 , de coordenadas 6° 32' 42,864" S e 59° 2' 51,089" W , deste segue com o azimute de 318-56-26 e distância de 12 m até o vértice P-1034 , de coordenadas 6° 32' 42,573" S e 59° 2' 51,341" W , deste segue com o azimute de 317-16-17 e distância de 12 m até o vértice P-1035 , de coordenadas 6° 32' 42,288" S e 59° 2' 51,602" W , deste segue com o

azimute de 315-36-11 e distância de 12 m até o vértice P-1036 , de coordenadas 6° 32' 42,011" S e 59° 2' 51,871" W , deste segue com o azimute de 313-55-7 e distância de 12 m até o vértice P-1037 , de coordenadas 6° 32' 41,744" S e 59° 2' 52,145" W , deste segue com o azimute de 312-12-1 e distância de 12 m até o vértice P-1038 , de coordenadas 6° 32' 41,489" S e 59° 2' 52,424" W , deste segue com o azimute de 310-25-49 e distância de 11 m até o vértice P-1039 , de coordenadas 6° 32' 41,247" S e 59° 2' 52,706" W , deste segue com o azimute de 308-35-26 e distância de 11 m até o vértice P-1040 , de coordenadas 6° 32' 41,019" S e 59° 2' 52,989" W , deste segue com o azimute de 306-53-0 e distância de 9 m até o vértice P-1041 , de coordenadas 6° 32' 40,843" S e 59° 2' 53,222" W , deste segue com o azimute de 305-24-0 e distância de 9 m até o vértice P-1042 , de coordenadas 6° 32' 40,671" S e 59° 2' 53,462" W , deste segue com o azimute de 303-56-58 e distância de 9 m até o vértice P-1043 , de coordenadas 6° 32' 40,503" S e 59° 2' 53,709" W , deste segue com o azimute de 302-31-35 e distância de 9 m até o vértice P-1044 , de coordenadas 6° 32' 40,340" S e 59° 2' 53,962" W , deste segue com o azimute de 301-7-34 e distância de 9 m até o vértice P-1045 , de coordenadas 6° 32' 40,182" S e 59° 2' 54,222" W , deste segue com o azimute de 299-44-34 e distância de 9 m até o vértice P-1046 , de coordenadas 6° 32' 40,030" S e 59° 2' 54,486" W , deste segue com o azimute de 298-22-21 e distância de 9 m até o vértice P-1047 , de coordenadas 6° 32' 39,883" S e 59° 2' 54,755" W , deste segue com o azimute de 297-0-34 e distância de 9 m até o vértice P-1048 , de coordenadas 6° 32' 39,743" S e 59° 2' 55,027" W , deste segue com o azimute de 295-38-57 e distância de 9 m até o vértice P-1049 , de coordenadas 6° 32' 39,609" S e 59° 2' 55,303" W , deste segue com o azimute de 294-17-11 e distância de 9 m até o vértice P-1050 , de coordenadas 6° 32' 39,482" S e 59° 2' 55,582" W , deste segue com o azimute de 292-55-0 e distância de 9 m até o vértice P-1051 , de coordenadas 6° 32' 39,362" S e 59° 2' 55,863" W , deste segue com o azimute de 291-32-4 e distância de 9 m até o vértice P-1052 , de coordenadas 6° 32' 39,249" S e 59° 2' 56,145" W , deste segue com o azimute de 290-8-6 e distância de 9 m até o vértice P-1053 , de coordenadas 6° 32' 39,144" S e 59° 2' 56,427" W , deste segue com o azimute de 288-42-46 e distância de 9 m até o vértice P-1054 , de coordenadas 6° 32' 39,047" S e 59° 2' 56,710" W , deste segue com o azimute de 287-15-43 e distância de 9 m até o vértice P-1055 , de coordenadas 6° 32' 38,958" S e 59° 2' 56,992" W , deste segue com o azimute de 285-46-38 e distância de 9 m até o vértice P-1056 , de coordenadas 6° 32' 38,878" S e 59° 2' 57,272" W , deste segue com o azimute de 283-0-33 e distância de 5 m até o vértice P-1057 , de coordenadas 6° 32' 38,844" S e 59° 2' 57,417" W , deste segue com o azimute de 279-15-50 e distância de 5 m até o vértice P-1058 , de coordenadas 6° 32' 38,818" S e 59° 2' 57,570" W , deste segue com o azimute de 275-52-43 e distância de 5 m até o vértice P-1059 , de coordenadas 6° 32' 38,801" S e 59° 2' 57,734" W , deste segue com o azimute de 272-50-8 e distância de 5 m até o vértice P-1060 , de coordenadas 6° 32' 38,791" S e 59° 2' 57,907" W , deste segue com o azimute de 270-6-49 e distância de 6 m até o vértice P-1061 , de coordenadas 6° 32' 38,790" S e 59° 2' 58,090" W , deste segue com o azimute de 267-41-19 e distância de 6 m até o vértice P-1062 , de coordenadas 6° 32' 38,797" S e 59° 2' 58,284" W , deste segue com o azimute de 265-32-6 e distância de 6 m até o vértice P-1063 , de coordenadas 6° 32' 38,812" S e 59° 2' 58,490" W , deste segue com o azimute de 263-37-57 e distância de 7 m até o vértice P-1064 , de coordenadas 6° 32' 38,836" S e 59° 2' 58,708" W , deste segue com o azimute de 261-

26-24 e distância de 12 m até o vértice P-1065 , de coordenadas 6° 32' 38,895" S e 59° 2' 59,111" W , deste segue com o azimute de 259-14-19 e distância de 14 m até o vértice P-1066 , de coordenadas 6° 32' 38,980" S e 59° 2' 59,569" W , deste segue com o azimute de 257-45-37 e distância de 14 m até o vértice P-1067 , de coordenadas 6° 32' 39,077" S e 59° 3' 0,024" W , deste segue com o azimute de 257-4-41 e distância de 34 m até o vértice P-1068 , de coordenadas 6° 32' 39,322" S e 59° 3' 1,113" W , deste segue com o azimute de 258-28-4 e distância de 17 m até o vértice P-1069 , de coordenadas 6° 32' 39,430" S e 59° 3' 1,654" W , deste segue com o azimute de 260-27-41 e distância de 8 m até o vértice P-1070 , de coordenadas 6° 32' 39,475" S e 59° 3' 1,926" W , deste segue com o azimute de 262-27-34 e distância de 8 m até o vértice P-1071 , de coordenadas 6° 32' 39,506" S e 59° 3' 2,171" W , deste segue com o azimute de 264-56-38 e distância de 7 m até o vértice P-1072 , de coordenadas 6° 32' 39,525" S e 59° 3' 2,393" W , deste segue com o azimute de 267-59-45 e distância de 6 m até o vértice P-1073 , de coordenadas 6° 32' 39,531" S e 59° 3' 2,594" W , deste segue com o azimute de 272-15-42 e distância de 7 m até o vértice P-1074 , de coordenadas 6° 32' 39,521" S e 59° 3' 2,821" W , deste segue com o azimute de 278-15-31 e distância de 6 m até o vértice P-1075 , de coordenadas 6° 32' 39,491" S e 59° 3' 3,021" W , deste segue com o azimute de 283-46-13 e distância de 3 m até o vértice P-1076 , de coordenadas 6° 32' 39,469" S e 59° 3' 3,110" W , deste segue com o azimute de 287-58-51 e distância de 3 m até o vértice P-1077 , de coordenadas 6° 32' 39,441" S e 59° 3' 3,194" W , deste segue com o azimute de 292-38-2 e distância de 3 m até o vértice P-1078 , de coordenadas 6° 32' 39,409" S e 59° 3' 3,271" W , deste segue com o azimute de 297-43-2 e distância de 2 m até o vértice P-1079 , de coordenadas 6° 32' 39,371" S e 59° 3' 3,342" W , deste segue com o azimute de 303-11-39 e distância de 2 m até o vértice P-1080 , de coordenadas 6° 32' 39,328" S e 59° 3' 3,407" W , deste segue com o azimute de 308-59-19 e distância de 2 m até o vértice P-1081 , de coordenadas 6° 32' 39,280" S e 59° 3' 3,466" W , deste segue com o azimute de 314-59-7 e distância de 2 m até o vértice P-1082 , de coordenadas 6° 32' 39,226" S e 59° 3' 3,520" W , deste segue com o azimute de 321-2-55 e distância de 2 m até o vértice P-1083 , de coordenadas 6° 32' 39,168" S e 59° 3' 3,567" W , deste segue com o azimute de 327-2-7 e distância de 2 m até o vértice P-1084 , de coordenadas 6° 32' 39,103" S e 59° 3' 3,608" W , deste segue com o azimute de 332-48-45 e distância de 2 m até o vértice P-1085 , de coordenadas 6° 32' 39,034" S e 59° 3' 3,643" W , deste segue com o azimute de 338-16-27 e distância de 2 m até o vértice P-1086 , de coordenadas 6° 32' 38,958" S e 59° 3' 3,673" W , deste segue com o azimute de 343-20-56 e distância de 3 m até o vértice P-1087 , de coordenadas 6° 32' 38,878" S e 59° 3' 3,697" W , deste segue com o azimute de 350-23-0 e distância de 5 m até o vértice P-1088 , de coordenadas 6° 32' 38,727" S e 59° 3' 3,722" W , deste segue com o azimute de 357-16-29 e distância de 6 m até o vértice P-1089 , de coordenadas 6° 32' 38,539" S e 59° 3' 3,730" W , deste segue com o azimute de 1-42-29 e distância de 7 m até o vértice P-1090 , de coordenadas 6° 32' 38,305" S e 59° 3' 3,722" W , deste segue com o azimute de 4-6-8 e distância de 15 m até o vértice P-1091 , de coordenadas 6° 32' 37,810" S e 59° 3' 3,684" W , deste segue com o azimute de 2-39-0 e distância de 6 m até o vértice P-1092 , de coordenadas 6° 32' 37,611" S e 59° 3' 3,674" W , deste segue com o azimute de 358-58-33 e distância de 6 m até o vértice P-1093 , de coordenadas 6° 32' 37,419" S e 59° 3' 3,677" W , deste segue com o azimute de 352-9-25 e distância de 5 m até o vértice P-1094 , de coordenadas 6°

32' 37,272" S e 59° 3' 3,697" W , deste segue com o azimute de 344-52-2 e distância de 2 m até o vértice P-1095 , de coordenadas 6° 32' 37,197" S e 59° 3' 3,717" W , deste segue com o azimute de 339-27-50 e distância de 2 m até o vértice P-1096 , de coordenadas 6° 32' 37,131" S e 59° 3' 3,741" W , deste segue com o azimute de 333-3-49 e distância de 2 m até o vértice P-1097 , de coordenadas 6° 32' 37,073" S e 59° 3' 3,770" W , deste segue com o azimute de 325-34-58 e distância de 2 m até o vértice P-1098 , de coordenadas 6° 32' 37,023" S e 59° 3' 3,804" W , deste segue com o azimute de 317-3-37 e distância de 2 m até o vértice P-1099 , de coordenadas 6° 32' 36,981" S e 59° 3' 3,843" W , deste segue com o azimute de 307-43-35 e distância de 2 m até o vértice P-1100 , de coordenadas 6° 32' 36,947" S e 59° 3' 3,886" W , deste segue com o azimute de 298-1-16 e distância de 2 m até o vértice P-1101 , de coordenadas 6° 32' 36,921" S e 59° 3' 3,935" W , deste segue com o azimute de 288-29-58 e distância de 2 m até o vértice P-1102 , de coordenadas 6° 32' 36,903" S e 59° 3' 3,988" W , deste segue com o azimute de 279-40-4 e distância de 2 m até o vértice P-1103 , de coordenadas 6° 32' 36,893" S e 59° 3' 4,046" W , deste segue com o azimute de 271-49-59 e distância de 2 m até o vértice P-1104 , de coordenadas 6° 32' 36,891" S e 59° 3' 4,109" W , deste segue com o azimute de 265-5-19 e distância de 2 m até o vértice P-1105 , de coordenadas 6° 32' 36,896" S e 59° 3' 4,177" W , deste segue com o azimute de 259-23-13 e distância de 2 m até o vértice P-1106 , de coordenadas 6° 32' 36,910" S e 59° 3' 4,251" W , deste segue com o azimute de 252-31-15 e distância de 5 m até o vértice P-1107 , de coordenadas 6° 32' 36,960" S e 59° 3' 4,414" W , deste segue com o azimute de 245-47-31 e distância de 6 m até o vértice P-1108 , de coordenadas 6° 32' 37,043" S e 59° 3' 4,600" W , deste segue com o azimute de 241-25-48 e distância de 6 m até o vértice P-1109 , de coordenadas 6° 32' 37,132" S e 59° 3' 4,765" W , deste segue com o azimute de 238-30-14 e distância de 7 m até o vértice P-1110 , de coordenadas 6° 32' 37,243" S e 59° 3' 4,948" W , deste segue com o azimute de 236-14-9 e distância de 7 m até o vértice P-1111 , de coordenadas 6° 32' 37,377" S e 59° 3' 5,150" W , deste segue com o azimute de 234-28-46 e distância de 8 m até o vértice P-1112 , de coordenadas 6° 32' 37,536" S e 59° 3' 5,375" W , deste segue com o azimute de 232-43-42 e distância de 18 m até o vértice P-1113 , de coordenadas 6° 32' 37,893" S e 59° 3' 5,848" W , deste segue com o azimute de 231-29-48 e distância de 43 m até o vértice P-1114 , de coordenadas 6° 32' 38,759" S e 59° 3' 6,945" W , deste segue com o azimute de 232-15-21 e distância de 20 m até o vértice P-1115 , de coordenadas 6° 32' 39,146" S e 59° 3' 7,450" W , deste segue com o azimute de 233-52-10 e distância de 20 m até o vértice P-1116 , de coordenadas 6° 32' 39,522" S e 59° 3' 7,969" W , deste segue com o azimute de 235-38-26 e distância de 9 m até o vértice P-1117 , de coordenadas 6° 32' 39,683" S e 59° 3' 8,206" W , deste segue com o azimute de 237-3-20 e distância de 8 m até o vértice P-1118 , de coordenadas 6° 32' 39,827" S e 59° 3' 8,430" W , deste segue com o azimute de 238-50-31 e distância de 9 m até o vértice P-1119 , de coordenadas 6° 32' 39,978" S e 59° 3' 8,683" W , deste segue com o azimute de 241-5-58 e distância de 8 m até o vértice P-1120 , de coordenadas 6° 32' 40,109" S e 59° 3' 8,923" W , deste segue com o azimute de 243-44-4 e distância de 8 m até o vértice P-1121 , de coordenadas 6° 32' 40,220" S e 59° 3' 9,150" W , deste segue com o azimute de 246-48-32 e distância de 7 m até o vértice P-1122 , de coordenadas 6° 32' 40,312" S e 59° 3' 9,365" W , deste segue com o azimute de 250-23-51 e distância de 7 m até o vértice P-1123 , de coordenadas 6° 32' 40,383" S e 59° 3' 9,570" W , deste segue com o

azimute de 254-34-55 e distância de 6 m até o vértice P-1124 , de coordenadas 6° 32' 40,436" S e 59° 3' 9,764" W , deste segue com o azimute de 259-26-39 e distância de 6 m até o vértice P-1125 , de coordenadas 6° 32' 40,470" S e 59° 3' 9,948" W , deste segue com o azimute de 265-3-17 e distância de 5 m até o vértice P-1126 , de coordenadas 6° 32' 40,484" S e 59° 3' 10,121" W , deste segue com o azimute de 269-49-24 e distância de 5 m até o vértice P-1127 , de coordenadas 6° 32' 40,484" S e 59° 3' 10,296" W , deste segue com o azimute de 273-3-46 e distância de 5 m até o vértice P-1128 , de coordenadas 6° 32' 40,473" S e 59° 3' 10,475" W , deste segue com o azimute de 276-9-0 e distância de 6 m até o vértice P-1129 , de coordenadas 6° 32' 40,453" S e 59° 3' 10,658" W , deste segue com o azimute de 279-3-54 e distância de 6 m até o vértice P-1130 , de coordenadas 6° 32' 40,422" S e 59° 3' 10,844" W , deste segue com o azimute de 281-47-33 e distância de 6 m até o vértice P-1131 , de coordenadas 6° 32' 40,382" S e 59° 3' 11,036" W , deste segue com o azimute de 284-19-20 e distância de 6 m até o vértice P-1132 , de coordenadas 6° 32' 40,330" S e 59° 3' 11,233" W , deste segue com o azimute de 286-38-54 e distância de 7 m até o vértice P-1133 , de coordenadas 6° 32' 40,268" S e 59° 3' 11,437" W , deste segue com o azimute de 288-46-1 e distância de 7 m até o vértice P-1134 , de coordenadas 6° 32' 40,196" S e 59° 3' 11,649" W , deste segue com o azimute de 291-17-56 e distância de 13 m até o vértice P-1135 , de coordenadas 6° 32' 40,044" S e 59° 3' 12,034" W , deste segue com o azimute de 293-55-17 e distância de 14 m até o vértice P-1136 , de coordenadas 6° 32' 39,852" S e 59° 3' 12,462" W , deste segue com o azimute de 295-43-56 e distância de 15 m até o vértice P-1137 , de coordenadas 6° 32' 39,643" S e 59° 3' 12,891" W , deste segue com o azimute de 296-33-18 e distância de 40 m até o vértice P-1138 , de coordenadas 6° 32' 39,061" S e 59° 3' 14,043" W , deste segue com o azimute de 295-10-20 e distância de 12 m até o vértice P-1139 , de coordenadas 6° 32' 38,896" S e 59° 3' 14,390" W , deste segue com o azimute de 293-39-49 e distância de 11 m até o vértice P-1140 , de coordenadas 6° 32' 38,758" S e 59° 3' 14,703" W , deste segue com o azimute de 291-35-55 e distância de 12 m até o vértice P-1141 , de coordenadas 6° 32' 38,616" S e 59° 3' 15,057" W , deste segue com o azimute de 288-53-30 e distância de 11 m até o vértice P-1142 , de coordenadas 6° 32' 38,500" S e 59° 3' 15,389" W , deste segue com o azimute de 285-45-14 e distância de 10 m até o vértice P-1143 , de coordenadas 6° 32' 38,410" S e 59° 3' 15,706" W , deste segue com o azimute de 282-12-19 e distância de 10 m até o vértice P-1144 , de coordenadas 6° 32' 38,342" S e 59° 3' 16,010" W , deste segue com o azimute de 279-9-18 e distância de 5 m até o vértice P-1145 , de coordenadas 6° 32' 38,315" S e 59° 3' 16,177" W , deste segue com o azimute de 276-59-22 e distância de 5 m até o vértice P-1146 , de coordenadas 6° 32' 38,293" S e 59° 3' 16,350" W , deste segue com o azimute de 273-59-4 e distância de 11 m até o vértice P-1147 , de coordenadas 6° 32' 38,266" S e 59° 3' 16,715" W , deste segue com o azimute de 270-26-25 e distância de 12 m até o vértice P-1148 , de coordenadas 6° 32' 38,261" S e 59° 3' 17,109" W , deste segue com o azimute de 267-25-34 e distância de 13 m até o vértice P-1149 , de coordenadas 6° 32' 38,279" S e 59° 3' 17,538" W , deste segue com o azimute de 265-8-44 e distância de 12 m até o vértice P-1150 , de coordenadas 6° 32' 38,310" S e 59° 3' 17,927" W , deste segue com o azimute de 263-29-12 e distância de 13 m até o vértice P-1151 , de coordenadas 6° 32' 38,358" S e 59° 3' 18,363" W , deste segue com o azimute de 261-58-20 e distância de 45 m até o vértice P-1152 , de coordenadas 6° 32' 38,559" S e 59° 3' 19,826" W , deste segue com o

azimute de 262-52-30 e distância de 17 m até o vértice P-1153 , de coordenadas 6° 32' 38,623" S e 59° 3' 20,360" W , deste segue com o azimute de 264-54-25 e distância de 16 m até o vértice P-1154 , de coordenadas 6° 32' 38,668" S e 59° 3' 20,884" W , deste segue com o azimute de 267-5-53 e distância de 7 m até o vértice P-1155 , de coordenadas 6° 32' 38,679" S e 59° 3' 21,119" W , deste segue com o azimute de 268-49-23 e distância de 7 m até o vértice P-1156 , de coordenadas 6° 32' 38,682" S e 59° 3' 21,340" W , deste segue com o azimute de 270-57-33 e distância de 8 m até o vértice P-1157 , de coordenadas 6° 32' 38,677" S e 59° 3' 21,589" W , deste segue com o azimute de 273-34-51 e distância de 7 m até o vértice P-1158 , de coordenadas 6° 32' 38,661" S e 59° 3' 21,822" W , deste segue com o azimute de 276-31-17 e distância de 7 m até o vértice P-1159 , de coordenadas 6° 32' 38,635" S e 59° 3' 22,042" W , deste segue com o azimute de 279-47-10 e distância de 6 m até o vértice P-1160 , de coordenadas 6° 32' 38,599" S e 59° 3' 22,250" W , deste segue com o azimute de 283-22-32 e distância de 6 m até o vértice P-1161 , de coordenadas 6° 32' 38,551" S e 59° 3' 22,446" W , deste segue com o azimute de 287-16-45 e distância de 6 m até o vértice P-1162 , de coordenadas 6° 32' 38,493" S e 59° 3' 22,631" W , deste segue com o azimute de 291-28-13 e distância de 6 m até o vértice P-1163 , de coordenadas 6° 32' 38,423" S e 59° 3' 22,806" W , deste segue com o azimute de 295-54-36 e distância de 6 m até o vértice P-1164 , de coordenadas 6° 32' 38,342" S e 59° 3' 22,970" W , deste segue com o azimute de 300-55-39 e distância de 6 m até o vértice P-1165 , de coordenadas 6° 32' 38,243" S e 59° 3' 23,135" W , deste segue com o azimute de 306-16-20 e distância de 6 m até o vértice P-1166 , de coordenadas 6° 32' 38,126" S e 59° 3' 23,293" W , deste segue com o azimute de 311-24-4 e distância de 6 m até o vértice P-1167 , de coordenadas 6° 32' 37,993" S e 59° 3' 23,443" W , deste segue com o azimute de 316-13-49 e distância de 6 m até o vértice P-1168 , de coordenadas 6° 32' 37,842" S e 59° 3' 23,586" W , deste segue com o azimute de 320-41-56 e distância de 7 m até o vértice P-1169 , de coordenadas 6° 32' 37,674" S e 59° 3' 23,722" W , deste segue com o azimute de 324-46-24 e distância de 7 m até o vértice P-1170 , de coordenadas 6° 32' 37,488" S e 59° 3' 23,853" W , deste segue com o azimute de 328-26-36 e distância de 7 m até o vértice P-1171 , de coordenadas 6° 32' 37,282" S e 59° 3' 23,978" W , deste segue com o azimute de 331-42-41 e distância de 8 m até o vértice P-1172 , de coordenadas 6° 32' 37,057" S e 59° 3' 24,098" W , deste segue com o azimute de 334-29-8 e distância de 8 m até o vértice P-1173 , de coordenadas 6° 32' 36,830" S e 59° 3' 24,205" W , deste segue com o azimute de 336-49-25 e distância de 8 m até o vértice P-1174 , de coordenadas 6° 32' 36,582" S e 59° 3' 24,310" W , deste segue com o azimute de 338-51-18 e distância de 9 m até o vértice P-1175 , de coordenadas 6° 32' 36,312" S e 59° 3' 24,413" W , deste segue com o azimute de 340-35-23 e distância de 10 m até o vértice P-1176 , de coordenadas 6° 32' 36,016" S e 59° 3' 24,516" W , deste segue com o azimute de 342-30-43 e distância de 20 m até o vértice P-1177 , de coordenadas 6° 32' 35,392" S e 59° 3' 24,710" W , deste segue com o azimute de 343-59-26 e distância de 42 m até o vértice P-1178 , de coordenadas 6° 32' 34,089" S e 59° 3' 25,078" W , deste segue com o azimute de 343-8-49 e distância de 18 m até o vértice P-1179 , de coordenadas 6° 32' 33,538" S e 59° 3' 25,242" W , deste segue com o azimute de 341-18-3 e distância de 18 m até o vértice P-1180 , de coordenadas 6° 32' 32,979" S e 59° 3' 25,429" W , deste segue com o azimute de 339-17-48 e distância de 8 m até o vértice P-1181 , de coordenadas 6° 32' 32,730" S e 59° 3' 25,522" W , deste segue com o

azimute de 337-44-4 e distância de 8 m até o vértice P-1182 , de coordenadas 6° 32' 32,497" S e 59° 3' 25,616" W , deste segue com o azimute de 335-46-27 e distância de 9 m até o vértice P-1183 , de coordenadas 6° 32' 32,229" S e 59° 3' 25,736" W , deste segue com o azimute de 333-20-29 e distância de 9 m até o vértice P-1184 , de coordenadas 6° 32' 31,981" S e 59° 3' 25,859" W , deste segue com o azimute de 330-37-41 e distância de 8 m até o vértice P-1185 , de coordenadas 6° 32' 31,751" S e 59° 3' 25,987" W , deste segue com o azimute de 327-37-51 e distância de 8 m até o vértice P-1186 , de coordenadas 6° 32' 31,538" S e 59° 3' 26,121" W , deste segue com o azimute de 324-20-57 e distância de 7 m até o vértice P-1187 , de coordenadas 6° 32' 31,342" S e 59° 3' 26,260" W , deste segue com o azimute de 320-47-23 e distância de 7 m até o vértice P-1188 , de coordenadas 6° 32' 31,161" S e 59° 3' 26,406" W , deste segue com o azimute de 316-58-15 e distância de 7 m até o vértice P-1189 , de coordenadas 6° 32' 30,997" S e 59° 3' 26,559" W , deste segue com o azimute de 312-55-9 e distância de 7 m até o vértice P-1190 , de coordenadas 6° 32' 30,847" S e 59° 3' 26,718" W , deste segue com o azimute de 308-15-47 e distância de 6 m até o vértice P-1191 , de coordenadas 6° 32' 30,721" S e 59° 3' 26,876" W , deste segue com o azimute de 303-38-13 e distância de 7 m até o vértice P-1192 , de coordenadas 6° 32' 30,601" S e 59° 3' 27,056" W , deste segue com o azimute de 299-39-36 e distância de 7 m até o vértice P-1193 , de coordenadas 6° 32' 30,484" S e 59° 3' 27,259" W , deste segue com o azimute de 296-19-13 e distância de 8 m até o vértice P-1194 , de coordenadas 6° 32' 30,368" S e 59° 3' 27,490" W , deste segue com o azimute de 293-48-55 e distância de 7 m até o vértice P-1195 , de coordenadas 6° 32' 30,272" S e 59° 3' 27,706" W , deste segue com o azimute de 292-0-16 e distância de 8 m até o vértice P-1196 , de coordenadas 6° 32' 30,171" S e 59° 3' 27,953" W , deste segue com o azimute de 290-21-34 e distância de 28 m até o vértice P-1197 , de coordenadas 6° 32' 29,847" S e 59° 3' 28,816" W , deste segue com o azimute de 291-23-58 e distância de 11 m até o vértice P-1198 , de coordenadas 6° 32' 29,720" S e 59° 3' 29,136" W , deste segue com o azimute de 293-45-20 e distância de 10 m até o vértice P-1199 , de coordenadas 6° 32' 29,582" S e 59° 3' 29,446" W , deste segue com o azimute de 297-19-34 e distância de 9 m até o vértice P-1200 , de coordenadas 6° 32' 29,447" S e 59° 3' 29,705" W , deste segue com o azimute de 300-57-24 e distância de 5 m até o vértice P-1201 , de coordenadas 6° 32' 29,364" S e 59° 3' 29,842" W , deste segue com o azimute de 304-9-39 e distância de 5 m até o vértice P-1202 , de coordenadas 6° 32' 29,279" S e 59° 3' 29,966" W , deste segue com o azimute de 307-47-5 e distância de 4 m até o vértice P-1203 , de coordenadas 6° 32' 29,191" S e 59° 3' 30,078" W , deste segue com o azimute de 311-49-59 e distância de 4 m até o vértice P-1204 , de coordenadas 6° 32' 29,101" S e 59° 3' 30,178" W , deste segue com o azimute de 316-17-52 e distância de 4 m até o vértice P-1205 , de coordenadas 6° 32' 29,008" S e 59° 3' 30,266" W , deste segue com o azimute de 321-8-53 e distância de 4 m até o vértice P-1206 , de coordenadas 6° 32' 28,911" S e 59° 3' 30,343" W , deste segue com o azimute de 326-19-23 e distância de 4 m até o vértice P-1207 , de coordenadas 6° 32' 28,810" S e 59° 3' 30,410" W , deste segue com o azimute de 331-44-13 e distância de 4 m até o vértice P-1208 , de coordenadas 6° 32' 28,706" S e 59° 3' 30,466" W , deste segue com o azimute de 336-58-42 e distância de 6 m até o vértice P-1209 , de coordenadas 6° 32' 28,528" S e 59° 3' 30,540" W , deste segue com o azimute de 341-9-45 e distância de 7 m até o vértice P-1210 , de coordenadas 6° 32' 28,325" S e 59° 3' 30,609" W , deste segue com o



azimute de 344-38-0 e distância de 7 m até o vértice P-1211 , de coordenadas 6° 32' 28,101" S e 59° 3' 30,669" W , deste segue com o azimute de 347-39-18 e distância de 8 m até o vértice P-1212 , de coordenadas 6° 32' 27,860" S e 59° 3' 30,721" W , deste segue com o azimute de 350-24-36 e distância de 8 m até o vértice P-1213 , de coordenadas 6° 32' 27,609" S e 59° 3' 30,762" W , deste segue com o azimute de 353-2-13 e distância de 8 m até o vértice P-1214 , de coordenadas 6° 32' 27,352" S e 59° 3' 30,793" W , deste segue com o azimute de 355-38-54 e distância de 8 m até o vértice P-1215 , de coordenadas 6° 32' 27,097" S e 59° 3' 30,811" W , deste segue com o azimute de 358-20-55 e distância de 8 m até o vértice P-1216 , de coordenadas 6° 32' 26,847" S e 59° 3' 30,817" W , deste segue com o azimute de 1-12-0 e distância de 7 m até o vértice P-1217 , de coordenadas 6° 32' 26,615" S e 59° 3' 30,811" W , deste segue com o azimute de 4-18-22 e distância de 7 m até o vértice P-1218 , de coordenadas 6° 32' 26,397" S e 59° 3' 30,794" W , deste segue com o azimute de 7-50-22 e distância de 6 m até o vértice P-1219 , de coordenadas 6° 32' 26,195" S e 59° 3' 30,765" W , deste segue com o azimute de 11-58-1 e distância de 6 m até o vértice P-1220 , de coordenadas 6° 32' 26,012" S e 59° 3' 30,726" W , deste segue com o azimute de 16-53-52 e distância de 5 m até o vértice P-1221 , de coordenadas 6° 32' 25,849" S e 59° 3' 30,676" W , deste segue com o azimute de 22-54-12 e distância de 5 m até o vértice P-1222 , de coordenadas 6° 32' 25,708" S e 59° 3' 30,615" W , deste segue com o azimute de 30-19-9 e distância de 4 m até o vértice P-1223 , de coordenadas 6° 32' 25,589" S e 59° 3' 30,545" W , deste segue com o azimute de 39-28-25 e distância de 4 m até o vértice P-1224 , de coordenadas 6° 32' 25,493" S e 59° 3' 30,466" W , deste segue com o azimute de 49-37-41 e distância de 2 m até o vértice P-1225 , de coordenadas 6° 32' 25,452" S e 59° 3' 30,417" W , deste segue com o azimute de 58-48-35 e distância de 2 m até o vértice P-1226 , de coordenadas 6° 32' 25,418" S e 59° 3' 30,359" W , deste segue com o azimute de 66-58-44 e distância de 2 m até o vértice P-1227 , de coordenadas 6° 32' 25,390" S e 59° 3' 30,293" W , deste segue com o azimute de 73-59-18 e distância de 2 m até o vértice P-1228 , de coordenadas 6° 32' 25,369" S e 59° 3' 30,218" W , deste segue com o azimute de 79-51-58 e distância de 3 m até o vértice P-1229 , de coordenadas 6° 32' 25,354" S e 59° 3' 30,134" W , deste segue com o azimute de 84-44-10 e distância de 3 m até o vértice P-1230 , de coordenadas 6° 32' 25,346" S e 59° 3' 30,041" W , deste segue com o azimute de 90-28-56 e distância de 7 m até o vértice P-1231 , de coordenadas 6° 32' 25,348" S e 59° 3' 29,823" W , deste segue com o azimute de 95-27-25 e distância de 6 m até o vértice P-1232 , de coordenadas 6° 32' 25,369" S e 59° 3' 29,617" W , deste segue com o azimute de 98-32-43 e distância de 8 m até o vértice P-1233 , de coordenadas 6° 32' 25,407" S e 59° 3' 29,371" W , deste segue com o azimute de 101-1-57 e distância de 26 m até o vértice P-1234 , de coordenadas 6° 32' 25,573" S e 59° 3' 28,537" W , deste segue com o azimute de 99-48-48 e distância de 9 m até o vértice P-1235 , de coordenadas 6° 32' 25,624" S e 59° 3' 28,251" W , deste segue com o azimute de 97-1-12 e distância de 8 m até o vértice P-1236 , de coordenadas 6° 32' 25,657" S e 59° 3' 27,995" W , deste segue com o azimute de 92-38-33 e distância de 7 m até o vértice P-1237 , de coordenadas 6° 32' 25,667" S e 59° 3' 27,781" W , deste segue com o azimute de 86-19-26 e distância de 5 m até o vértice P-1238 , de coordenadas 6° 32' 25,657" S e 59° 3' 27,604" W , deste segue com o azimute de 79-52-18 e distância de 2 m até o vértice P-1239 , de coordenadas 6° 32' 25,643" S e 59° 3' 27,527" W , deste segue com o azimute de 74-32-43 e distância de 2 m até o vértice

P-1240 , de coordenadas  $6^{\circ} 32' 25,624''$  S e  $59^{\circ} 3' 27,457''$  W , deste segue com o azimute de 68-16-53 e distância de 2 m até o vértice P-1241 , de coordenadas  $6^{\circ} 32' 25,600''$  S e  $59^{\circ} 3' 27,396''$  W , deste segue com o azimute de 61-2-28 e distância de 2 m até o vértice P-1242 , de coordenadas  $6^{\circ} 32' 25,570''$  S e  $59^{\circ} 3' 27,341''$  W , deste segue com o azimute de 52-54-11 e distância de 2 m até o vértice P-1243 , de coordenadas  $6^{\circ} 32' 25,535''$  S e  $59^{\circ} 3' 27,294''$  W , deste segue com o azimute de 44-6-12 e distância de 2 m até o vértice P-1244 , de coordenadas  $6^{\circ} 32' 25,493''$  S e  $59^{\circ} 3' 27,253''$  W , deste segue com o azimute de 34-50-2 e distância de 3 m até o vértice P-1245 , de coordenadas  $6^{\circ} 32' 25,405''$  S e  $59^{\circ} 3' 27,192''$  W , deste segue com o azimute de 26-47-15 e distância de 4 m até o vértice P-1246 , de coordenadas  $6^{\circ} 32' 25,298''$  S e  $59^{\circ} 3' 27,137''$  W , deste segue com o azimute de 20-20-30 e distância de 4 m até o vértice P-1247 , de coordenadas  $6^{\circ} 32' 25,173''$  S e  $59^{\circ} 3' 27,090''$  W , deste segue com o azimute de 15-7-8 e distância de 5 m até o vértice P-1248 , de coordenadas  $6^{\circ} 32' 25,029''$  S e  $59^{\circ} 3' 27,051''$  W , deste segue com o azimute de 10-47-50 e distância de 5 m até o vértice P-1249 , de coordenadas  $6^{\circ} 32' 24,870''$  S e  $59^{\circ} 3' 27,019''$  W , deste segue com o azimute de 7-8-6 e distância de 5 m até o vértice P-1250 , de coordenadas  $6^{\circ} 32' 24,695''$  S e  $59^{\circ} 3' 26,997''$  W , deste segue com o azimute de 3-57-4 e distância de 6 m até o vértice P-1251 , de coordenadas  $6^{\circ} 32' 24,509''$  S e  $59^{\circ} 3' 26,983''$  W , deste segue com o azimute de 1-6-6 e distância de 6 m até o vértice P-1252 , de coordenadas  $6^{\circ} 32' 24,312''$  S e  $59^{\circ} 3' 26,979''$  W , deste segue com o azimute de 358-26-29 e distância de 6 m até o vértice P-1253 , de coordenadas  $6^{\circ} 32' 24,105''$  S e  $59^{\circ} 3' 26,983''$  W , deste segue com o azimute de 355-52-27 e distância de 6 m até o vértice P-1254 , de coordenadas  $6^{\circ} 32' 23,894''$  S e  $59^{\circ} 3' 26,998''$  W , deste segue com o azimute de 353-20-2 e distância de 6 m até o vértice P-1255 , de coordenadas  $6^{\circ} 32' 23,686''$  S e  $59^{\circ} 3' 27,021''$  W , deste segue com o azimute de 350-43-17 e distância de 6 m até o vértice P-1256 , de coordenadas  $6^{\circ} 32' 23,483''$  S e  $59^{\circ} 3' 27,053''$  W , deste segue com o azimute de 347-55-32 e distância de 6 m até o vértice P-1257 , de coordenadas  $6^{\circ} 32' 23,292''$  S e  $59^{\circ} 3' 27,094''$  W , deste segue com o azimute de 344-48-26 e distância de 6 m até o vértice P-1258 , de coordenadas  $6^{\circ} 32' 23,115''$  S e  $59^{\circ} 3' 27,141''$  W , deste segue com o azimute de 341-10-38 e distância de 5 m até o vértice P-1259 , de coordenadas  $6^{\circ} 32' 22,955''$  S e  $59^{\circ} 3' 27,194''$  W , deste segue com o azimute de 336-45-57 e distância de 5 m até o vértice P-1260 , de coordenadas  $6^{\circ} 32' 22,816''$  S e  $59^{\circ} 3' 27,253''$  W , deste segue com o azimute de 330-38-14 e distância de 3 m até o vértice P-1261 , de coordenadas  $6^{\circ} 32' 22,739''$  S e  $59^{\circ} 3' 27,296''$  W , deste segue com o azimute de 323-50-44 e distância de 3 m até o vértice P-1262 , de coordenadas  $6^{\circ} 32' 22,666''$  S e  $59^{\circ} 3' 27,350''$  W , deste segue com o azimute de 317-30-5 e distância de 3 m até o vértice P-1263 , de coordenadas  $6^{\circ} 32' 22,596''$  S e  $59^{\circ} 3' 27,413''$  W , deste segue com o azimute de 311-43-0 e distância de 3 m até o vértice P-1264 , de coordenadas  $6^{\circ} 32' 22,529''$  S e  $59^{\circ} 3' 27,487''$  W , deste segue com o azimute de 306-32-30 e distância de 3 m até o vértice P-1265 , de coordenadas  $6^{\circ} 32' 22,466''$  S e  $59^{\circ} 3' 27,572''$  W , deste segue com o azimute de 301-58-30 e distância de 3 m até o vértice P-1266 , de coordenadas  $6^{\circ} 32' 22,406''$  S e  $59^{\circ} 3' 27,667''$  W , deste segue com o azimute de 297-58-57 e distância de 4 m até o vértice P-1267 , de coordenadas  $6^{\circ} 32' 22,349''$  S e  $59^{\circ} 3' 27,774''$  W , deste segue com o azimute de 294-30-55 e distância de 4 m até o vértice P-1268 , de coordenadas  $6^{\circ} 32' 22,294''$  S e  $59^{\circ} 3' 27,892''$  W , deste segue com o azimute de 291-29-34 e distância de 4 m até o vértice P-1269 , de coordenadas

6° 32' 22,241" S e 59° 3' 28,024" W , deste segue com o azimute de 288-52-36 e distância de 5 m até o vértice P-1270 , de coordenadas 6° 32' 22,191" S e 59° 3' 28,170" W , deste segue com o azimute de 285-40-38 e distância de 11 m até o vértice P-1271 , de coordenadas 6° 32' 22,095" S e 59° 3' 28,508" W , deste segue com o azimute de 282-44-33 e distância de 12 m até o vértice P-1272 , de coordenadas 6° 32' 22,008" S e 59° 3' 28,882" W , deste segue com o azimute de 281-24-31 e distância de 31 m até o vértice P-1273 , de coordenadas 6° 32' 21,802" S e 59° 3' 29,884" W , deste segue com o azimute de 283-52-22 e distância de 9 m até o vértice P-1274 , de coordenadas 6° 32' 21,732" S e 59° 3' 30,160" W , deste segue com o azimute de 286-58-34 e distância de 7 m até o vértice P-1275 , de coordenadas 6° 32' 21,662" S e 59° 3' 30,387" W , deste segue com o azimute de 290-27-4 e distância de 4 m até o vértice P-1276 , de coordenadas 6° 32' 21,615" S e 59° 3' 30,511" W , deste segue com o azimute de 293-52-49 e distância de 4 m até o vértice P-1277 , de coordenadas 6° 32' 21,566" S e 59° 3' 30,620" W , deste segue com o azimute de 298-4-17 e distância de 3 m até o vértice P-1278 , de coordenadas 6° 32' 21,515" S e 59° 3' 30,716" W , deste segue com o azimute de 303-10-11 e distância de 3 m até o vértice P-1279 , de coordenadas 6° 32' 21,461" S e 59° 3' 30,798" W , deste segue com o azimute de 309-19-32 e distância de 3 m até o vértice P-1280 , de coordenadas 6° 32' 21,403" S e 59° 3' 30,868" W , deste segue com o azimute de 316-38-38 e distância de 3 m até o vértice P-1281 , de coordenadas 6° 32' 21,342" S e 59° 3' 30,925" W , deste segue com o azimute de 325-6-25 e distância de 2 m até o vértice P-1282 , de coordenadas 6° 32' 21,278" S e 59° 3' 30,969" W , deste segue com o azimute de 334-29-51 e distância de 2 m até o vértice P-1283 , de coordenadas 6° 32' 21,210" S e 59° 3' 31,001" W , deste segue com o azimute de 344-48-22 e distância de 4 m até o vértice P-1284 , de coordenadas 6° 32' 21,090" S e 59° 3' 31,033" W , deste segue com o azimute de 354-53-51 e distância de 4 m até o vértice P-1285 , de coordenadas 6° 32' 20,958" S e 59° 3' 31,045" W , deste segue com o azimute de 3-41-27 e distância de 4 m até o vértice P-1286 , de coordenadas 6° 32' 20,815" S e 59° 3' 31,035" W , deste segue com o azimute de 11-3-42 e distância de 5 m até o vértice P-1287 , de coordenadas 6° 32' 20,661" S e 59° 3' 31,004" W , deste segue com o azimute de 17-6-24 e distância de 5 m até o vértice P-1288 , de coordenadas 6° 32' 20,495" S e 59° 3' 30,952" W , deste segue com o azimute de 22-1-18 e distância de 6 m até o vértice P-1289 , de coordenadas 6° 32' 20,317" S e 59° 3' 30,879" W , deste segue com o azimute de 26-0-44 e distância de 7 m até o vértice P-1290 , de coordenadas 6° 32' 20,125" S e 59° 3' 30,784" W , deste segue com o azimute de 29-15-11 e distância de 7 m até o vértice P-1291 , de coordenadas 6° 32' 19,918" S e 59° 3' 30,667" W , deste segue com o azimute de 258-35-50 e distância de 28 m até o vértice P-1292 , de coordenadas 6° 32' 20,093" S e 59° 3' 31,556" W , deste segue com o azimute de 258-5-18 e distância de 76 m até o vértice P-1293 , de coordenadas 6° 32' 20,592" S e 59° 3' 33,967" W , deste segue com o azimute de 259-3-3 e distância de 22 m até o vértice P-1294 , de coordenadas 6° 32' 20,727" S e 59° 3' 34,683" W , deste segue com o azimute de 260-9-17 e distância de 20 m até o vértice P-1295 , de coordenadas 6° 32' 20,834" S e 59° 3' 35,312" W , deste segue com o azimute de 261-43-35 e distância de 21 m até o vértice P-1296 , de coordenadas 6° 32' 20,931" S e 59° 3' 36,003" W , deste segue com o azimute de 263-18-11 e distância de 10 m até o vértice P-1297 , de coordenadas 6° 32' 20,967" S e 59° 3' 36,322" W , deste segue com o azimute de 264-30-7 e distância de 9 m até o vértice P-1298 , de coordenadas 6° 32' 20,995" S e 59°

3' 36,626" W , deste segue com o azimute de 265-49-37 e distância de 9 m até o vértice P-1299 , de coordenadas 6° 32' 21,015" S e 59° 3' 36,916" W , deste segue com o azimute de 267-17-7 e distância de 9 m até o vértice P-1300 , de coordenadas 6° 32' 21,027" S e 59° 3' 37,194" W , deste segue com o azimute de 268-53-4 e distância de 8 m até o vértice P-1301 , de coordenadas 6° 32' 21,032" S e 59° 3' 37,459" W , deste segue com o azimute de 270-38-1 e distância de 8 m até o vértice P-1302 , de coordenadas 6° 32' 21,028" S e 59° 3' 37,713" W , deste segue com o azimute de 272-38-53 e distância de 8 m até o vértice P-1303 , de coordenadas 6° 32' 21,014" S e 59° 3' 37,982" W , deste segue com o azimute de 274-57-59 e distância de 8 m até o vértice P-1304 , de coordenadas 6° 32' 20,991" S e 59° 3' 38,237" W , deste segue com o azimute de 277-30-17 e distância de 8 m até o vértice P-1305 , de coordenadas 6° 32' 20,958" S e 59° 3' 38,480" W , deste segue com o azimute de 280-16-27 e distância de 7 m até o vértice P-1306 , de coordenadas 6° 32' 20,915" S e 59° 3' 38,712" W , deste segue com o azimute de 283-17-3 e distância de 7 m até o vértice P-1307 , de coordenadas 6° 32' 20,862" S e 59° 3' 38,931" W , deste segue com o azimute de 286-32-20 e distância de 7 m até o vértice P-1308 , de coordenadas 6° 32' 20,799" S e 59° 3' 39,139" W , deste segue com o azimute de 290-2-13 e distância de 6 m até o vértice P-1309 , de coordenadas 6° 32' 20,727" S e 59° 3' 39,337" W , deste segue com o azimute de 293-46-8 e distância de 6 m até o vértice P-1310 , de coordenadas 6° 32' 20,644" S e 59° 3' 39,523" W , deste segue com o azimute de 297-43-11 e distância de 6 m até o vértice P-1311 , de coordenadas 6° 32' 20,550" S e 59° 3' 39,699" W , deste segue com o azimute de 301-51-37 e distância de 6 m até o vértice P-1312 , de coordenadas 6° 32' 20,447" S e 59° 3' 39,864" W , deste segue com o azimute de 306-8-56 e distância de 6 m até o vértice P-1313 , de coordenadas 6° 32' 20,333" S e 59° 3' 40,018" W , deste segue com o azimute de 310-32-13 e distância de 6 m até o vértice P-1314 , de coordenadas 6° 32' 20,208" S e 59° 3' 40,163" W , deste segue com o azimute de 314-58-11 e distância de 6 m até o vértice P-1315 , de coordenadas 6° 32' 20,073" S e 59° 3' 40,297" W , deste segue com o azimute de 319-23-19 e distância de 6 m até o vértice P-1316 , de coordenadas 6° 32' 19,928" S e 59° 3' 40,421" W , deste segue com o azimute de 323-44-13 e distância de 6 m até o vértice P-1317 , de coordenadas 6° 32' 19,771" S e 59° 3' 40,534" W , deste segue com o azimute de 327-57-49 e distância de 6 m até o vértice P-1318 , de coordenadas 6° 32' 19,604" S e 59° 3' 40,638" W , deste segue com o azimute de 332-10-0 e distância de 3 m até o vértice P-1319 , de coordenadas 6° 32' 19,503" S e 59° 3' 40,691" W , deste segue com o azimute de 336-8-56 e distância de 4 m até o vértice P-1320 , de coordenadas 6° 32' 19,394" S e 59° 3' 40,739" W , deste segue com o azimute de 339-43-14 e distância de 4 m até o vértice P-1321 , de coordenadas 6° 32' 19,275" S e 59° 3' 40,782" W , deste segue com o azimute de 342-54-14 e distância de 4 m até o vértice P-1322 , de coordenadas 6° 32' 19,146" S e 59° 3' 40,821" W , deste segue com o azimute de 347-0-33 e distância de 9 m até o vértice P-1323 , de coordenadas 6° 32' 18,858" S e 59° 3' 40,886" W , deste segue com o azimute de 351-23-31 e distância de 10 m até o vértice P-1324 , de coordenadas 6° 32' 18,526" S e 59° 3' 40,935" W , deste segue com o azimute de 354-26-37 e distância de 10 m até o vértice P-1325 , de coordenadas 6° 32' 18,215" S e 59° 3' 40,964" W , deste segue com o azimute de 356-31-19 e distância de 11 m até o vértice P-1326 , de coordenadas 6° 32' 17,855" S e 59° 3' 40,984" W , deste segue com o azimute de 358-19-24 e distância de 39 m até o vértice P-1327 , de coordenadas 6° 32' 16,596" S e 59° 3'

41,016" W , deste segue com o azimute de 357-14-18 e distância de 14 m até o vértice P-1328 , de coordenadas 6° 32' 16,129" S e 59° 3' 41,037" W , deste segue com o azimute de 354-45-33 e distância de 14 m até o vértice P-1329 , de coordenadas 6° 32' 15,684" S e 59° 3' 41,076" W , deste segue com o azimute de 351-59-13 e distância de 6 m até o vértice P-1330 , de coordenadas 6° 32' 15,489" S e 59° 3' 41,102" W , deste segue com o azimute de 349-43-21 e distância de 6 m até o vértice P-1331 , de coordenadas 6° 32' 15,310" S e 59° 3' 41,134" W , deste segue com o azimute de 346-51-25 e distância de 6 m até o vértice P-1332 , de coordenadas 6° 32' 15,120" S e 59° 3' 41,177" W , deste segue com o azimute de 343-14-6 e distância de 6 m até o vértice P-1333 , de coordenadas 6° 32' 14,948" S e 59° 3' 41,228" W , deste segue com o azimute de 338-59-3 e distância de 5 m até o vértice P-1334 , de coordenadas 6° 32' 14,793" S e 59° 3' 41,287" W , deste segue com o azimute de 334-2-26 e distância de 5 m até o vértice P-1335 , de coordenadas 6° 32' 14,654" S e 59° 3' 41,354" W , deste segue com o azimute de 328-21-31 e distância de 4 m até o vértice P-1336 , de coordenadas 6° 32' 14,530" S e 59° 3' 41,430" W , deste segue com o azimute de 321-56-32 e distância de 4 m até o vértice P-1337 , de coordenadas 6° 32' 14,422" S e 59° 3' 41,514" W , deste segue com o azimute de 314-52-25 e distância de 4 m até o vértice P-1338 , de coordenadas 6° 32' 14,329" S e 59° 3' 41,607" W , deste segue com o azimute de 307-19-36 e distância de 4 m até o vértice P-1339 , de coordenadas 6° 32' 14,250" S e 59° 3' 41,709" W , deste segue com o azimute de 300-5-29 e distância de 3 m até o vértice P-1340 , de coordenadas 6° 32' 14,202" S e 59° 3' 41,791" W , deste segue com o azimute de 293-44-9 e distância de 3 m até o vértice P-1341 , de coordenadas 6° 32' 14,162" S e 59° 3' 41,882" W , deste segue com o azimute de 287-57-33 e distância de 3 m até o vértice P-1342 , de coordenadas 6° 32' 14,129" S e 59° 3' 41,981" W , deste segue com o azimute de 282-48-42 e distância de 3 m até o vértice P-1343 , de coordenadas 6° 32' 14,104" S e 59° 3' 42,090" W , deste segue com o azimute de 278-17-42 e distância de 4 m até o vértice P-1344 , de coordenadas 6° 32' 14,086" S e 59° 3' 42,207" W , deste segue com o azimute de 274-22-26 e distância de 4 m até o vértice P-1345 , de coordenadas 6° 32' 14,076" S e 59° 3' 42,335" W , deste segue com o azimute de 270-59-46 e distância de 4 m até o vértice P-1346 , de coordenadas 6° 32' 14,073" S e 59° 3' 42,473" W , deste segue com o azimute de 268-6-28 e distância de 5 m até o vértice P-1347 , de coordenadas 6° 32' 14,078" S e 59° 3' 42,623" W , deste segue com o azimute de 265-1-11 e distância de 8 m até o vértice P-1348 , de coordenadas 6° 32' 14,099" S e 59° 3' 42,887" W , deste segue com o azimute de 262-6-52 e distância de 10 m até o vértice P-1349 , de coordenadas 6° 32' 14,141" S e 59° 3' 43,195" W , deste segue com o azimute de 259-41-59 e distância de 32 m até o vértice P-1350 , de coordenadas 6° 32' 14,325" S e 59° 3' 44,233" W , deste segue com o azimute de 260-53-13 e distância de 11 m até o vértice P-1351 , de coordenadas 6° 32' 14,382" S e 59° 3' 44,596" W , deste segue com o azimute de 263-30-8 e distância de 10 m até o vértice P-1352 , de coordenadas 6° 32' 14,418" S e 59° 3' 44,924" W , deste segue com o azimute de 267-21-41 e distância de 9 m até o vértice P-1353 , de coordenadas 6° 32' 14,430" S e 59° 3' 45,207" W , deste segue com o azimute de 272-25-8 e distância de 7 m até o vértice P-1354 , de coordenadas 6° 32' 14,419" S e 59° 3' 45,445" W , deste segue com o azimute de 277-4-42 e distância de 3 m até o vértice P-1355 , de coordenadas 6° 32' 14,405" S e 59° 3' 45,553" W , deste segue com o azimute de 280-40-41 e distância de 3 m até o vértice P-1356 , de coordenadas 6° 32' 14,385" S e 59° 3' 45,654" W , deste

segue com o azimute de 284-42-0 e distância de 3 m até o vértice P-1357 , de coordenadas 6° 32' 14,360" S e 59° 3' 45,748" W , deste segue com o azimute de 289-9-13 e distância de 3 m até o vértice P-1358 , de coordenadas 6° 32' 14,329" S e 59° 3' 45,836" W , deste segue com o azimute de 294-1-39 e distância de 3 m até o vértice P-1359 , de coordenadas 6° 32' 14,293" S e 59° 3' 45,917" W , deste segue com o azimute de 299-17-6 e distância de 3 m até o vértice P-1360 , de coordenadas 6° 32' 14,250" S e 59° 3' 45,992" W , deste segue com o azimute de 305-13-32 e distância de 4 m até o vértice P-1361 , de coordenadas 6° 32' 14,182" S e 59° 3' 46,087" W , deste segue com o azimute de 311-27-55 e distância de 4 m até o vértice P-1362 , de coordenadas 6° 32' 14,103" S e 59° 3' 46,176" W , deste segue com o azimute de 317-23-45 e distância de 4 m até o vértice P-1363 , de coordenadas 6° 32' 14,012" S e 59° 3' 46,260" W , deste segue com o azimute de 322-53-59 e distância de 4 m até o vértice P-1364 , de coordenadas 6° 32' 13,909" S e 59° 3' 46,337" W , deste segue com o azimute de 327-54-11 e distância de 4 m até o vértice P-1365 , de coordenadas 6° 32' 13,794" S e 59° 3' 46,408" W , deste segue com o azimute de 332-22-40 e distância de 4 m até o vértice P-1366 , de coordenadas 6° 32' 13,666" S e 59° 3' 46,474" W , deste segue com o azimute de 336-19-45 e distância de 5 m até o vértice P-1367 , de coordenadas 6° 32' 13,526" S e 59° 3' 46,535" W , deste segue com o azimute de 339-46-49 e distância de 5 m até o vértice P-1368 , de coordenadas 6° 32' 13,371" S e 59° 3' 46,591" W , deste segue com o azimute de 342-36-29 e distância de 5 m até o vértice P-1369 , de coordenadas 6° 32' 13,221" S e 59° 3' 46,638" W , deste segue com o azimute de 344-54-49 e distância de 5 m até o vértice P-1370 , de coordenadas 6° 32' 13,058" S e 59° 3' 46,681" W , deste segue com o azimute de 347-46-26 e distância de 12 m até o vértice P-1371 , de coordenadas 6° 32' 12,686" S e 59° 3' 46,760" W , deste segue com o azimute de 350-23-51 e distância de 13 m até o vértice P-1372 , de coordenadas 6° 32' 12,285" S e 59° 3' 46,826" W , deste segue com o azimute de 351-33-5 e distância de 36 m até o vértice P-1373 , de coordenadas 6° 32' 11,126" S e 59° 3' 46,993" W , deste segue com o azimute de 349-23-5 e distância de 11 m até o vértice P-1374 , de coordenadas 6° 32' 10,779" S e 59° 3' 47,057" W , deste segue com o azimute de 346-55-1 e distância de 9 m até o vértice P-1375 , de coordenadas 6° 32' 10,480" S e 59° 3' 47,125" W , deste segue com o azimute de 343-21-46 e distância de 10 m até o vértice P-1376 , de coordenadas 6° 32' 10,158" S e 59° 3' 47,220" W , deste segue com o azimute de 339-44-55 e distância de 5 m até o vértice P-1377 , de coordenadas 6° 32' 10,013" S e 59° 3' 47,273" W , deste segue com o azimute de 336-58-51 e distância de 4 m até o vértice P-1378 , de coordenadas 6° 32' 9,878" S e 59° 3' 47,329" W , deste segue com o azimute de 333-54-43 e distância de 4 m até o vértice P-1379 , de coordenadas 6° 32' 9,753" S e 59° 3' 47,390" W , deste segue com o azimute de 330-32-4 e distância de 4 m até o vértice P-1380 , de coordenadas 6° 32' 9,637" S e 59° 3' 47,455" W , deste segue com o azimute de 326-50-59 e distância de 4 m até o vértice P-1381 , de coordenadas 6° 32' 9,530" S e 59° 3' 47,524" W , deste segue com o azimute de 322-52-2 e distância de 4 m até o vértice P-1382 , de coordenadas 6° 32' 9,432" S e 59° 3' 47,598" W , deste segue com o azimute de 318-45-17 e distância de 5 m até o vértice P-1383 , de coordenadas 6° 32' 9,305" S e 59° 3' 47,708" W , deste segue com o azimute de 314-48-37 e distância de 5 m até o vértice P-1384 , de coordenadas 6° 32' 9,185" S e 59° 3' 47,828" W , deste segue com o azimute de 311-1-14 e distância de 5 m até o vértice P-1385 , de coordenadas 6° 32' 9,070" S e 59° 3' 47,960" W , deste segue com o

azimute de 307-25-21 e distância de 6 m até o vértice P-1386 , de coordenadas 6° 32' 8,960" S e 59° 3' 48,102" W , deste segue com o azimute de 304-2-49 e distância de 6 m até o vértice P-1387 , de coordenadas 6° 32' 8,855" S e 59° 3' 48,255" W , deste segue com o azimute de 300-54-51 e distância de 6 m até o vértice P-1388 , de coordenadas 6° 32' 8,755" S e 59° 3' 48,420" W , deste segue com o azimute de 298-2-6 e distância de 6 m até o vértice P-1389 , de coordenadas 6° 32' 8,660" S e 59° 3' 48,598" W , deste segue com o azimute de 295-25-1 e distância de 7 m até o vértice P-1390 , de coordenadas 6° 32' 8,568" S e 59° 3' 48,790" W , deste segue com o azimute de 293-10-31 e distância de 6 m até o vértice P-1391 , de coordenadas 6° 32' 8,488" S e 59° 3' 48,975" W , deste segue com o azimute de 291-16-26 e distância de 7 m até o vértice P-1392 , de coordenadas 6° 32' 8,410" S e 59° 3' 49,173" W , deste segue com o azimute de 288-49-47 e distância de 15 m até o vértice P-1393 , de coordenadas 6° 32' 8,255" S e 59° 3' 49,619" W , deste segue com o azimute de 286-29-42 e distância de 15 m até o vértice P-1394 , de coordenadas 6° 32' 8,113" S e 59° 3' 50,093" W , deste segue com o azimute de 285-14-1 e distância de 30 m até o vértice P-1395 , de coordenadas 6° 32' 7,850" S e 59° 3' 51,042" W , deste segue com o azimute de 285-54-49 e distância de 13 m até o vértice P-1396 , de coordenadas 6° 32' 7,736" S e 59° 3' 51,436" W , deste segue com o azimute de 287-23-50 e distância de 13 m até o vértice P-1397 , de coordenadas 6° 32' 7,608" S e 59° 3' 51,838" W , deste segue com o azimute de 289-34-48 e distância de 11 m até o vértice P-1398 , de coordenadas 6° 32' 7,482" S e 59° 3' 52,190" W , deste segue com o azimute de 291-43-24 e distância de 7 m até o vértice P-1399 , de coordenadas 6° 32' 7,402" S e 59° 3' 52,388" W , deste segue com o azimute de 293-34-46 e distância de 6 m até o vértice P-1400 , de coordenadas 6° 32' 7,319" S e 59° 3' 52,575" W , deste segue com o azimute de 295-37-8 e distância de 6 m até o vértice P-1401 , de coordenadas 6° 32' 7,234" S e 59° 3' 52,750" W , deste segue com o azimute de 297-50-16 e distância de 6 m até o vértice P-1402 , de coordenadas 6° 32' 7,146" S e 59° 3' 52,916" W , deste segue com o azimute de 300-14-0 e distância de 6 m até o vértice P-1403 , de coordenadas 6° 32' 7,054" S e 59° 3' 53,072" W , deste segue com o azimute de 302-47-58 e distância de 5 m até o vértice P-1404 , de coordenadas 6° 32' 6,959" S e 59° 3' 53,219" W , deste segue com o azimute de 305-31-36 e distância de 5 m até o vértice P-1405 , de coordenadas 6° 32' 6,859" S e 59° 3' 53,357" W , deste segue com o azimute de 308-24-9 e distância de 5 m até o vértice P-1406 , de coordenadas 6° 32' 6,755" S e 59° 3' 53,487" W , deste segue com o azimute de 311-44-30 e distância de 7 m até o vértice P-1407 , de coordenadas 6° 32' 6,607" S e 59° 3' 53,652" W , deste segue com o azimute de 315-9-5 e distância de 7 m até o vértice P-1408 , de coordenadas 6° 32' 6,439" S e 59° 3' 53,817" W , deste segue com o azimute de 318-9-21 e distância de 8 m até o vértice P-1409 , de coordenadas 6° 32' 6,251" S e 59° 3' 53,984" W , deste segue com o azimute de 320-44-22 e distância de 8 m até o vértice P-1410 , de coordenadas 6° 32' 6,038" S e 59° 3' 54,157" W , deste segue com o azimute de 323-26-33 e distância de 16 m até o vértice P-1411 , de coordenadas 6° 32' 5,624" S e 59° 3' 54,461" W , deste segue com o azimute de 325-13-0 e distância de 37 m até o vértice P-1412 , de coordenadas 6° 32' 4,635" S e 59° 3' 55,142" W , deste segue com o azimute de 323-14-43 e distância de 9 m até o vértice P-1413 , de coordenadas 6° 32' 4,395" S e 59° 3' 55,320" W , deste segue com o azimute de 321-10-27 e distância de 8 m até o vértice P-1414 , de coordenadas 6° 32' 4,188" S e 59° 3' 55,485" W , deste segue com o azimute de 318-29-52 e distância de 8 m até o



vértice P-1415 , de coordenadas  $6^{\circ} 32' 3,991''$  S e  $59^{\circ} 3' 55,658''$  W , deste segue com o azimute de 315-10-2 e distância de 7 m até o vértice P-1416 , de coordenadas  $6^{\circ} 32' 3,820''$  S e  $59^{\circ} 3' 55,827''$  W , deste segue com o azimute de 311-17-20 e distância de 7 m até o vértice P-1417 , de coordenadas  $6^{\circ} 32' 3,671''$  S e  $59^{\circ} 3' 55,995''$  W , deste segue com o azimute de 306-52-43 e distância de 7 m até o vértice P-1418 , de coordenadas  $6^{\circ} 32' 3,543''$  S e  $59^{\circ} 3' 56,164''$  W , deste segue com o azimute de 302-59-3 e distância de 4 m até o vértice P-1419 , de coordenadas  $6^{\circ} 32' 3,469''$  S e  $59^{\circ} 3' 56,277''$  W , deste segue com o azimute de 299-58-9 e distância de 4 m até o vértice P-1420 , de coordenadas  $6^{\circ} 32' 3,401''$  S e  $59^{\circ} 3' 56,394''$  W , deste segue com o azimute de 296-57-10 e distância de 4 m até o vértice P-1421 , de coordenadas  $6^{\circ} 32' 3,339''$  S e  $59^{\circ} 3' 56,514''$  W , deste segue com o azimute de 293-57-15 e distância de 4 m até o vértice P-1422 , de coordenadas  $6^{\circ} 32' 3,283''$  S e  $59^{\circ} 3' 56,638''$  W , deste segue com o azimute de 290-59-35 e distância de 4 m até o vértice P-1423 , de coordenadas  $6^{\circ} 32' 3,233''$  S e  $59^{\circ} 3' 56,766''$  W , deste segue com o azimute de 288-5-14 e distância de 4 m até o vértice P-1424 , de coordenadas  $6^{\circ} 32' 3,190''$  S e  $59^{\circ} 3' 56,898''$  W , deste segue com o azimute de 285-15-11 e distância de 4 m até o vértice P-1425 , de coordenadas  $6^{\circ} 32' 3,152''$  S e  $59^{\circ} 3' 57,033''$  W , deste segue com o azimute de 282-30-19 e distância de 4 m até o vértice P-1426 , de coordenadas  $6^{\circ} 32' 3,121''$  S e  $59^{\circ} 3' 57,172''$  W , deste segue com o azimute de 279-51-26 e distância de 4 m até o vértice P-1427 , de coordenadas  $6^{\circ} 32' 3,095''$  S e  $59^{\circ} 3' 57,315''$  W , deste segue com o azimute de 277-19-7 e distância de 5 m até o vértice P-1428 , de coordenadas  $6^{\circ} 32' 3,076''$  S e  $59^{\circ} 3' 57,463''$  W , deste segue com o azimute de 273-43-40 e distância de 9 m até o vértice P-1429 , de coordenadas  $6^{\circ} 32' 3,055''$  S e  $59^{\circ} 3' 57,771''$  W , deste segue com o azimute de 269-22-2 e distância de 10 m até o vértice P-1430 , de coordenadas  $6^{\circ} 32' 3,057''$  S e  $59^{\circ} 3' 58,098''$  W , deste segue com o azimute de 265-30-14 e distância de 11 m até o vértice P-1431 , de coordenadas  $6^{\circ} 32' 3,083''$  S e  $59^{\circ} 3' 58,445''$  W , deste segue com o azimute de 262-20-28 e distância de 10 m até o vértice P-1432 , de coordenadas  $6^{\circ} 32' 3,124''$  S e  $59^{\circ} 3' 58,765''$  W , deste segue com o azimute de 259-46-27 e distância de 11 m até o vértice P-1433 , de coordenadas  $6^{\circ} 32' 3,184''$  S e  $59^{\circ} 3' 59,104''$  W , deste segue com o azimute de 257-33-0 e distância de 11 m até o vértice P-1434 , de coordenadas  $6^{\circ} 32' 3,263''$  S e  $59^{\circ} 3' 59,467''$  W , deste segue com o azimute de 255-39-27 e distância de 12 m até o vértice P-1435 , de coordenadas  $6^{\circ} 32' 3,361''$  S e  $59^{\circ} 3' 59,860''$  W , deste segue com o azimute de 254-11-38 e distância de 12 m até o vértice P-1436 , de coordenadas  $6^{\circ} 32' 3,464''$  S e  $59^{\circ} 4' 0,229''$  W , deste segue com o azimute de 253-6-10 e distância de 13 m até o vértice P-1437 , de coordenadas  $6^{\circ} 32' 3,588''$  S e  $59^{\circ} 4' 0,643''$  W , deste segue com o azimute de 252-5-6 e distância de 50 m até o vértice P-1438 , de coordenadas  $6^{\circ} 32' 4,080''$  S e  $59^{\circ} 4' 2,184''$  W , deste segue com o azimute de 252-52-48 e distância de 20 m até o vértice P-1439 , de coordenadas  $6^{\circ} 32' 4,273''$  S e  $59^{\circ} 4' 2,822''$  W , deste segue com o azimute de 254-5-3 e distância de 11 m até o vértice P-1440 , de coordenadas  $6^{\circ} 32' 4,369''$  S e  $59^{\circ} 4' 3,162''$  W , deste segue com o azimute de 255-12-49 e distância de 10 m até o vértice P-1441 , de coordenadas  $6^{\circ} 32' 4,451''$  S e  $59^{\circ} 4' 3,479''$  W , deste segue com o azimute de 256-30-58 e distância de 9 m até o vértice P-1442 , de coordenadas  $6^{\circ} 32' 4,521''$  S e  $59^{\circ} 4' 3,777''$  W , deste segue com o azimute de 257-59-16 e distância de 9 m até o vértice P-1443 , de coordenadas  $6^{\circ} 32' 4,580''$  S e  $59^{\circ} 4' 4,061''$  W , deste segue com o azimute de 259-49-35 e distância de 10 m até o vértice P-1444 , de coordenadas  $6^{\circ} 32' 4,638''$  S e  $59^{\circ}$

4' 4,392" W , deste segue com o azimute de 262-5-55 e distância de 10 m até o vértice P-1445 , de coordenadas 6° 32' 4,681" S e 59° 4' 4,707" W , deste segue com o azimute de 264-37-52 e distância de 9 m até o vértice P-1446 , de coordenadas 6° 32' 4,708" S e 59° 4' 5,008" W , deste segue com o azimute de 267-25-39 e distância de 9 m até o vértice P-1447 , de coordenadas 6° 32' 4,719" S e 59° 4' 5,295" W , deste segue com o azimute de 270-29-23 e distância de 8 m até o vértice P-1448 , de coordenadas 6° 32' 4,716" S e 59° 4' 5,572" W , deste segue com o azimute de 273-48-52 e distância de 8 m até o vértice P-1449 , de coordenadas 6° 32' 4,697" S e 59° 4' 5,837" W , deste segue com o azimute de 277-23-21 e distância de 8 m até o vértice P-1450 , de coordenadas 6° 32' 4,663" S e 59° 4' 6,091" W , deste segue com o azimute de 281-11-39 e distância de 8 m até o vértice P-1451 , de coordenadas 6° 32' 4,614" S e 59° 4' 6,336" W , deste segue com o azimute de 285-13-10 e distância de 6 m até o vértice P-1452 , de coordenadas 6° 32' 4,564" S e 59° 4' 6,516" W , deste segue com o azimute de 288-54-41 e distância de 6 m até o vértice P-1453 , de coordenadas 6° 32' 4,498" S e 59° 4' 6,704" W , deste segue com o azimute de 292-7-31 e distância de 7 m até o vértice P-1454 , de coordenadas 6° 32' 4,417" S e 59° 4' 6,902" W , deste segue com o azimute de 294-55-22 e distância de 7 m até o vértice P-1455 , de coordenadas 6° 32' 4,319" S e 59° 4' 7,110" W , deste segue com o azimute de 297-21-29 e distância de 8 m até o vértice P-1456 , de coordenadas 6° 32' 4,206" S e 59° 4' 7,328" W , deste segue com o azimute de 299-28-46 e distância de 8 m até o vértice P-1457 , de coordenadas 6° 32' 4,075" S e 59° 4' 7,556" W , deste segue com o azimute de 301-19-43 e distância de 9 m até o vértice P-1458 , de coordenadas 6° 32' 3,928" S e 59° 4' 7,796" W , deste segue com o azimute de 302-56-19 e distância de 9 m até o vértice P-1459 , de coordenadas 6° 32' 3,763" S e 59° 4' 8,049" W , deste segue com o azimute de 304-46-26 e distância de 17 m até o vértice P-1460 , de coordenadas 6° 32' 3,439" S e 59° 4' 8,511" W , deste segue com o azimute de 306-35-55 e distância de 20 m até o vértice P-1461 , de coordenadas 6° 32' 3,049" S e 59° 4' 9,032" W , deste segue com o azimute de 307-48-59 e distância de 20 m até o vértice P-1462 , de coordenadas 6° 32' 2,650" S e 59° 4' 9,541" W , deste segue com o azimute de 308-23-10 e distância de 45 m até o vértice P-1463 , de coordenadas 6° 32' 1,727" S e 59° 4' 10,696" W , deste segue com o azimute de 307-19-57 e distância de 21 m até o vértice P-1464 , de coordenadas 6° 32' 1,312" S e 59° 4' 11,236" W , deste segue com o azimute de 305-47-53 e distância de 10 m até o vértice P-1465 , de coordenadas 6° 32' 1,116" S e 59° 4' 11,505" W , deste segue com o azimute de 304-13-28 e distância de 9 m até o vértice P-1466 , de coordenadas 6° 32' 0,950" S e 59° 4' 11,747" W , deste segue com o azimute de 302-12-14 e distância de 8 m até o vértice P-1467 , de coordenadas 6° 32' 0,811" S e 59° 4' 11,965" W , deste segue com o azimute de 299-37-5 e distância de 7 m até o vértice P-1468 , de coordenadas 6° 32' 0,697" S e 59° 4' 12,164" W , deste segue com o azimute de 295-44-33 e distância de 8 m até o vértice P-1469 , de coordenadas 6° 32' 0,585" S e 59° 4' 12,394" W , deste segue com o azimute de 291-26-16 e distância de 3 m até o vértice P-1470 , de coordenadas 6° 32' 0,544" S e 59° 4' 12,498" W , deste segue com o azimute de 287-52-30 e distância de 3 m até o vértice P-1471 , de coordenadas 6° 32' 0,512" S e 59° 4' 12,596" W , deste segue com o azimute de 283-36-58 e distância de 3 m até o vértice P-1472 , de coordenadas 6° 32' 0,489" S e 59° 4' 12,687" W , deste segue com o azimute de 278-31-7 e distância de 3 m até o vértice P-1473 , de coordenadas 6° 32' 0,476" S e 59° 4' 12,772" W , deste segue com o azimute de 272-26-28 e distância

de 2 m até o vértice P-1474 , de coordenadas  $6^{\circ} 32' 0,473''$  S e  $59^{\circ} 4' 12,851''$  W , deste segue com o azimute de 265-16-33 e distância de 2 m até o vértice P-1475 , de coordenadas  $6^{\circ} 32' 0,478''$  S e  $59^{\circ} 4' 12,923''$  W , deste segue com o azimute de 257-0-22 e distância de 2 m até o vértice P-1476 , de coordenadas  $6^{\circ} 32' 0,493''$  S e  $59^{\circ} 4' 12,990''$  W , deste segue com o azimute de 247-47-56 e distância de 2 m até o vértice P-1477 , de coordenadas  $6^{\circ} 32' 0,518''$  S e  $59^{\circ} 4' 13,051''$  W , deste segue com o azimute de 238-3-13 e distância de 2 m até o vértice P-1478 , de coordenadas  $6^{\circ} 32' 0,552''$  S e  $59^{\circ} 4' 13,106''$  W , deste segue com o azimute de 228-19-22 e distância de 2 m até o vértice P-1479 , de coordenadas  $6^{\circ} 32' 0,596''$  S e  $59^{\circ} 4' 13,156''$  W , deste segue com o azimute de 219-9-11 e distância de 2 m até o vértice P-1480 , de coordenadas  $6^{\circ} 32' 0,649''$  S e  $59^{\circ} 4' 13,199''$  W , deste segue com o azimute de 210-55-20 e distância de 2 m até o vértice P-1481 , de coordenadas  $6^{\circ} 32' 0,711''$  S e  $59^{\circ} 4' 13,237''$  W , deste segue com o azimute de 203-47-14 e distância de 2 m até o vértice P-1482 , de coordenadas  $6^{\circ} 32' 0,784''$  S e  $59^{\circ} 4' 13,269''$  W , deste segue com o azimute de 197-43-48 e distância de 3 m até o vértice P-1483 , de coordenadas  $6^{\circ} 32' 0,866''$  S e  $59^{\circ} 4' 13,296''$  W , deste segue com o azimute de 191-47-15 e distância de 3 m até o vértice P-1484 , de coordenadas  $6^{\circ} 32' 0,950''$  S e  $59^{\circ} 4' 13,314''$  W , deste segue com o azimute de 186-22-14 e distância de 3 m até o vértice P-1485 , de coordenadas  $6^{\circ} 32' 1,048''$  S e  $59^{\circ} 4' 13,325''$  W , deste segue com o azimute de 182-13-8 e distância de 3 m até o vértice P-1486 , de coordenadas  $6^{\circ} 32' 1,161''$  S e  $59^{\circ} 4' 13,330''$  W , deste segue com o azimute de 179-3-48 e distância de 4 m até o vértice P-1487 , de coordenadas  $6^{\circ} 32' 1,290''$  S e  $59^{\circ} 4' 13,329''$  W , deste segue com o azimute de 176-10-23 e distância de 8 m até o vértice P-1488 , de coordenadas  $6^{\circ} 32' 1,543''$  S e  $59^{\circ} 4' 13,313''$  W , deste segue com o azimute de 174-30-51 e distância de 20 m até o vértice P-1489 , de coordenadas  $6^{\circ} 32' 2,200''$  S e  $59^{\circ} 4' 13,252''$  W , deste segue com o azimute de 177-24-56 e distância de 10 m até o vértice P-1490 , de coordenadas  $6^{\circ} 32' 2,527''$  S e  $59^{\circ} 4' 13,239''$  W , deste segue com o azimute de 181-11-55 e distância de 4 m até o vértice P-1491 , de coordenadas  $6^{\circ} 32' 2,667''$  S e  $59^{\circ} 4' 13,242''$  W , deste segue com o azimute de 184-34-25 e distância de 4 m até o vértice P-1492 , de coordenadas  $6^{\circ} 32' 2,793''$  S e  $59^{\circ} 4' 13,253''$  W , deste segue com o azimute de 188-42-47 e distância de 4 m até o vértice P-1493 , de coordenadas  $6^{\circ} 32' 2,906''$  S e  $59^{\circ} 4' 13,271''$  W , deste segue com o azimute de 193-44-23 e distância de 3 m até o vértice P-1494 , de coordenadas  $6^{\circ} 32' 3,007''$  S e  $59^{\circ} 4' 13,296''$  W , deste segue com o azimute de 200-3-13 e distância de 4 m até o vértice P-1495 , de coordenadas  $6^{\circ} 32' 3,140''$  S e  $59^{\circ} 4' 13,345''$  W , deste segue com o azimute de 207-5-11 e distância de 4 m até o vértice P-1496 , de coordenadas  $6^{\circ} 32' 3,265''$  S e  $59^{\circ} 4' 13,409''$  W , deste segue com o azimute de 214-9-22 e distância de 4 m até o vértice P-1497 , de coordenadas  $6^{\circ} 32' 3,381''$  S e  $59^{\circ} 4' 13,489''$  W , deste segue com o azimute de 221-1-26 e distância de 4 m até o vértice P-1498 , de coordenadas  $6^{\circ} 32' 3,489''$  S e  $59^{\circ} 4' 13,584''$  W , deste segue com o azimute de 227-28-45 e distância de 5 m até o vértice P-1499 , de coordenadas  $6^{\circ} 32' 3,590''$  S e  $59^{\circ} 4' 13,695''$  W , deste segue com o azimute de 233-22-42 e distância de 5 m até o vértice P-1500 , de coordenadas  $6^{\circ} 32' 3,683''$  S e  $59^{\circ} 4' 13,821''$  W , deste segue com o azimute de 238-38-51 e distância de 5 m até o vértice P-1501 , de coordenadas  $6^{\circ} 32' 3,770''$  S e  $59^{\circ} 4' 13,965''$  W , deste segue com o azimute de 243-16-8 e distância de 6 m até o vértice P-1502 , de coordenadas  $6^{\circ} 32' 3,850''$  S e  $59^{\circ} 4' 14,125''$  W , deste segue com o azimute de 247-9-50 e distância de 6 m até o vértice P-1503 , de coordenadas  $6^{\circ} 32'$

3,920" S e 59° 4' 14,294" W , deste segue com o azimute de 250-25-3 e distância de 6 m até o vértice P-1504 , de coordenadas 6° 32' 3,986" S e 59° 4' 14,480" W , deste segue com o azimute de 253-11-3 e distância de 7 m até o vértice P-1505 , de coordenadas 6° 32' 4,047" S e 59° 4' 14,686" W , deste segue com o azimute de 255-30-5 e distância de 7 m até o vértice P-1506 , de coordenadas 6° 32' 4,105" S e 59° 4' 14,915" W , deste segue com o azimute de 258-5-26 e distância de 16 m até o vértice P-1507 , de coordenadas 6° 32' 4,211" S e 59° 4' 15,425" W , deste segue com o azimute de 260-4-33 e distância de 26 m até o vértice P-1508 , de coordenadas 6° 32' 4,353" S e 59° 4' 16,258" W , deste segue com o azimute de 179-12-25 e distância de 209 m até o vértice P-1509 , de coordenadas 6° 32' 11,147" S e 59° 4' 16,192" W , deste segue com o azimute de 210-22-55 e distância de 313 m até o vértice P-1510 , de coordenadas 6° 32' 19,912" S e 59° 4' 21,380" W , deste segue com o azimute de 163-53-36 e distância de 306 m até o vértice P-1511 , de coordenadas 6° 32' 29,507" S e 59° 4' 18,652" W , deste segue com o azimute de 227-34-17 e distância de 176 m até o vértice P-1512 , de coordenadas 6° 32' 33,358" S e 59° 4' 22,900" W , deste segue com o azimute de 156-28-38 e distância de 133 m até o vértice P-1513 , de coordenadas 6° 32' 37,327" S e 59° 4' 21,192" W , deste segue com o azimute de 228-25-53 e distância de 282 m até o vértice P-1514 , de coordenadas 6° 32' 43,392" S e 59° 4' 28,087" W , deste segue com o azimute de 246-14-13 e distância de 261 m até o vértice P-1515 , de coordenadas 6° 32' 46,788" S e 59° 4' 35,886" W , deste segue com o azimute de 272-41-16 e distância de 114 m até o vértice P-1516 , de coordenadas 6° 32' 46,599" S e 59° 4' 39,582" W , deste segue com o azimute de 244-41-26 e distância de 277 m até o vértice P-1517 , de coordenadas 6° 32' 50,417" S e 59° 4' 47,741" W , deste segue com o azimute de 206-35-20 e distância de 276 m até o vértice P-1518 , de coordenadas 6° 32' 58,438" S e 59° 4' 51,797" W , deste segue com o azimute de 236-47-44 e distância de 150 m até o vértice P-1519 , de coordenadas 6° 33' 1,100" S e 59° 4' 55,902" W , deste segue com o azimute de 216-48-32 e distância de 635 m até o vértice P-1520 , de coordenadas 6° 33' 17,590" S e 59° 5' 8,348" W , deste segue com o azimute de 256-13-56 e distância de 258 m até o vértice P-1521 , de coordenadas 6° 33' 19,553" S e 59° 5' 16,509" W , deste segue com o azimute de 304-15-23 e distância de 275 m até o vértice P-1522 , de coordenadas 6° 33' 14,491" S e 59° 5' 23,876" W , deste segue com o azimute de 231-13-25 e distância de 275 m até o vértice P-1523 , de coordenadas 6° 33' 20,075" S e 59° 5' 30,887" W , deste segue com o azimute de 302-7-12 e distância de 262 m até o vértice P-1524 , de coordenadas 6° 33' 15,518" S e 59° 5' 38,080" W , deste segue com o azimute de 245-41-2 e distância de 310 m até o vértice P-1525 , de coordenadas 6° 33' 19,638" S e 59° 5' 47,301" W , deste segue com o azimute de 322-36-24 e distância de 280 m até o vértice P-1526 , de coordenadas 6° 33' 12,374" S e 59° 5' 52,805" W , deste segue com o azimute de 184-37-37 e distância de 320 m até o vértice P-1527 , de coordenadas 6° 33' 22,746" S e 59° 5' 53,688" W , deste segue com o azimute de 252-11-43 e distância de 261 m até o vértice P-1528 , de coordenadas 6° 33' 25,311" S e 59° 6' 1,788" W , deste segue com o azimute de 166-38-0 e distância de 0 m até o vértice P-1529 , de coordenadas 6° 33' 25,312" S e 59° 6' 1,788" W , deste segue com o azimute de 252-19-40 e distância de 14 m até o vértice P-1530 , de coordenadas 6° 33' 25,445" S e 59° 6' 2,214" W , deste segue com o azimute de 252-19-13 e distância de 13.019 m até o vértice P-1531 , de coordenadas 6° 35' 32,372" S e 59° 12' 46,416" W , deste segue com o azimute de 250-34-22 e

distância de 16.171 m até o vértice P-1532 , de coordenadas 6° 38' 25,113" S e 59° 21' 3,487" W , deste segue com o azimute de 248-1-35 e distância de 2.057 m até o vértice P-1533 , de coordenadas 6° 38' 49,855" S e 59° 22' 5,668" W , deste segue com o azimute de 359-36-30 e distância de 20.709 m até o vértice P-1534 , de coordenadas 6° 27' 36,034" S e 59° 22' 7,094" W , deste segue com o azimute de 340-34-59 e distância de 811 m até o vértice P-1535 , de coordenadas 6° 27' 11,101" S e 59° 22' 15,750" W , deste segue com o azimute de 327-33-9 e distância de 554 m até o vértice P-1536 , de coordenadas 6° 26' 55,839" S e 59° 22' 25,351" W , deste segue com o azimute de 314-42-46 e distância de 783 m até o vértice P-1537 , de coordenadas 6° 26' 37,832" S e 59° 22' 43,366" W , deste segue com o azimute de 298-48-19 e distância de 874 m até o vértice P-1538 , de coordenadas 6° 26' 24,010" S e 59° 23' 8,219" W , deste segue com o azimute de 282-5-46 e distância de 875 m até o vértice P-1539 , de coordenadas 6° 26' 17,911" S e 59° 23' 36,035" W , deste segue com o azimute de 0-41-12 e distância de 3.374 m até o vértice P-1540 , de coordenadas 6° 24' 28,137" S e 59° 23' 34,206" W , deste segue com o azimute de 89-46-37 e distância de 6.115 m até o vértice P-1541 , de coordenadas 6° 24' 28,280" S e 59° 20' 15,321" W , deste segue com o azimute de 68-41-9 e distância de 890 m até o vértice P-1542 , de coordenadas 6° 24' 17,878" S e 59° 19' 48,309" W , deste segue com o azimute de 49-19-33 e distância de 1.129 m até o vértice P-1543 , de coordenadas 6° 23' 54,054" S e 59° 19' 20,340" W , deste segue com o azimute de 28-17-59 e distância de 1.063 m até o vértice P-1544 , de coordenadas 6° 23' 23,686" S e 59° 19' 3,818" W , deste segue com o azimute de 12-29-40 e distância de 589 m até o vértice P-1545 , de coordenadas 6° 23' 5,007" S e 59° 18' 59,593" W , deste segue com o azimute de 359-54-52 e distância de 11.650 m até o vértice P-1546 , de coordenadas 6° 16' 45,910" S e 59° 18' 58,468" W , deste segue com o azimute de 359-48-20 e distância de 11.459 m até o vértice P-1547 , de coordenadas 6° 10' 33,030" S e 59° 18' 58,098" W , deste segue com o azimute de 349-19-15 e distância de 1.089 m até o vértice P-1548 , de coordenadas 6° 9' 58,180" S e 59° 19' 4,508" W , deste segue com o azimute de 333-27-24 e distância de 570 m até o vértice P-1549 , de coordenadas 6° 9' 41,559" S e 59° 19' 12,713" W , deste segue com o azimute de 318-39-23 e distância de 976 m até o vértice P-1550 , de coordenadas 6° 9' 17,625" S e 59° 19' 33,570" W , deste segue com o azimute de 301-10-32 e distância de 845 m até o vértice P-1551 , de coordenadas 6° 9' 3,282" S e 59° 19' 57,024" W , deste segue com o azimute de 286-21-55 e distância de 707 m até o vértice P-1552 , de coordenadas 6° 8' 56,706" S e 59° 20' 19,040" W , deste segue com o azimute de 269-57-37 e distância de 9.157 m até o vértice P-1553 , de coordenadas 6° 8' 55,586" S e 59° 25' 16,725" W , deste segue com o azimute de 256-39-22 e distância de 894 m até o vértice P-1554 , de coordenadas 6° 9' 2,174" S e 59° 25' 45,044" W , deste segue com o azimute de 239-51-46 e distância de 860 m até o vértice P-1555 , de coordenadas 6° 9' 16,120" S e 59° 26' 9,300" W , deste segue com o azimute de 221-17-56 e distância de 1.074 m até o vértice P-1556 , de coordenadas 6° 9' 42,258" S e 59° 26' 32,454" W , deste segue com o azimute de 200-50-20 e distância de 1.059 m até o vértice P-1557 , de coordenadas 6° 10' 14,415" S e 59° 26' 44,853" W , deste segue com o azimute de 182-44-20 e distância de 1.208 m até o vértice P-1558 , de coordenadas 6° 10' 53,666" S e 59° 26' 46,910" W , deste segue com o azimute de 180-26-49 e distância de 2.567 m até o vértice P-1559 , de coordenadas 6° 12' 17,186" S e 59° 26' 47,946" W , deste segue com o azimute de 180-51-44 e distância de

6.780 m até o vértice P-1560 , de coordenadas  $6^{\circ} 15' 57,741''$  S e  $59^{\circ} 26' 52,286''$  W , deste segue com o azimute de 269-38-25 e distância de 5.628 m até o vértice P-1561 , de coordenadas  $6^{\circ} 15' 58,028''$  S e  $59^{\circ} 29' 55,295''$  W , deste segue com o azimute de 256-57-2 e distância de 890 m até o vértice P-1562 , de coordenadas  $6^{\circ} 16' 4,434''$  S e  $59^{\circ} 30' 23,530''$  W , deste segue com o azimute de 242-18-45 e distância de 639 m até o vértice P-1563 , de coordenadas  $6^{\circ} 16' 14,012''$  S e  $59^{\circ} 30' 41,985''$  W , deste segue com o azimute de 227-16-22 e distância de 931 m até o vértice P-1564 , de coordenadas  $6^{\circ} 16' 34,452''$  S e  $59^{\circ} 31' 4,315''$  W , deste segue com o azimute de 211-59-2 e distância de 666 m até o vértice P-1565 , de coordenadas  $6^{\circ} 16' 52,782''$  S e  $59^{\circ} 31' 15,877''$  W , deste segue com o azimute de 196-27-17 e distância de 959 m até o vértice P-1566 , de coordenadas  $6^{\circ} 17' 22,652''$  S e  $59^{\circ} 31' 24,851''$  W , deste segue com o azimute de 179-53-2 e distância de 9.238 m até o vértice P-1567 , de coordenadas  $6^{\circ} 22' 23,194''$  S e  $59^{\circ} 31' 25,701''$  W , deste segue com o azimute de 241-48-4 e distância de 752 m até o vértice P-1568 , de coordenadas  $6^{\circ} 22' 34,653''$  S e  $59^{\circ} 31' 47,319''$  W , deste segue com o azimute de 223-35-51 e distância de 1.285 m até o vértice P-1569 , de coordenadas  $6^{\circ} 23' 4,795''$  S e  $59^{\circ} 32' 16,292''$  W , deste segue com o azimute de 202-46-16 e distância de 885 m até o vértice P-1570 , de coordenadas  $6^{\circ} 23' 31,282''$  S e  $59^{\circ} 32' 27,559''$  W , deste segue com o azimute de 182-16-51 e distância de 4.622 m até o vértice P-1571 , de coordenadas  $6^{\circ} 26' 1,501''$  S e  $59^{\circ} 32' 34,286''$  W , deste segue com o azimute de 269-41-48 e distância de 5.845 m até o vértice P-1572 , de coordenadas  $6^{\circ} 26' 1,551''$  S e  $59^{\circ} 35' 44,394''$  W , deste segue com o azimute de 247-53-57 e distância de 966 m até o vértice P-1573 , de coordenadas  $6^{\circ} 26' 13,226''$  S e  $59^{\circ} 36' 13,561''$  W , deste segue com o azimute de 233-53-27 e distância de 940 m até o vértice P-1574 , de coordenadas  $6^{\circ} 26' 31,128''$  S e  $59^{\circ} 36' 38,359''$  W , deste segue com o azimute de 232-51-39 e distância de 2.173 m até o vértice P-1575 , de coordenadas  $6^{\circ} 27' 13,527''$  S e  $59^{\circ} 37' 34,926''$  W , deste segue com o azimute de 210-9-12 e distância de 947 m até o vértice P-1576 , de coordenadas  $6^{\circ} 27' 40,077''$  S e  $59^{\circ} 37' 50,530''$  W , deste segue com o azimute de 337-31-47 e distância de 3.983 m até o vértice P-1577 , de coordenadas  $6^{\circ} 25' 40,090''$  S e  $59^{\circ} 38' 39,418''$  W , deste segue com o azimute de 305-12-58 e distância de 3.807 m até o vértice P-1578 , de coordenadas  $6^{\circ} 24' 28,149''$  S e  $59^{\circ} 40' 20,190''$  W , deste segue com o azimute de 317-7-54 e distância de 509 m até o vértice P-1579 , de coordenadas  $6^{\circ} 24' 15,958''$  S e  $59^{\circ} 40' 31,384''$  W , deste segue com o azimute de 283-27-58 e distância de 2.875 m até o vértice P-1580 , de coordenadas  $6^{\circ} 23' 53,703''$  S e  $59^{\circ} 42' 2,190''$  W , deste segue com o azimute de 285-37-37 e distância de 1.628 m até o vértice P-1581 , de coordenadas  $6^{\circ} 23' 39,164''$  S e  $59^{\circ} 42' 53,110''$  W , deste segue com o azimute de 327-16-53 e distância de 1.087 m até o vértice P-1582 , de coordenadas  $6^{\circ} 23' 9,304''$  S e  $59^{\circ} 43' 12,064''$  W , deste segue com o azimute de 326-24-49 e distância de 1.485 m até o vértice P-1583 , de coordenadas  $6^{\circ} 22' 28,931''$  S e  $59^{\circ} 43' 38,556''$  W , deste segue com o azimute de 356-6-35 e distância de 1.762 m até o vértice P-1584 , de coordenadas  $6^{\circ} 21' 31,731''$  S e  $59^{\circ} 43' 42,140''$  W , deste segue com o azimute de 338-20-52 e distância de 993 m até o vértice P-1585 , de coordenadas  $6^{\circ} 21' 1,649''$  S e  $59^{\circ} 43' 53,894''$  W , deste segue com o azimute de 359-39-23 e distância de 1.817 m até o vértice P-1586 , de coordenadas  $6^{\circ} 20' 2,550''$  S e  $59^{\circ} 43' 53,936''$  W , deste segue com o azimute de 331-50-52 e distância de 2.144 m até o vértice P-1587 , de coordenadas  $6^{\circ} 19' 0,873''$  S e  $59^{\circ} 44' 26,507''$  W , deste segue com o azimute de 344-38-35 e distância de 2.658 m até o vértice P-1588 , de

coordenadas  $6^{\circ} 17' 37,385''$  S e  $59^{\circ} 44' 48,952''$  W , deste segue com o azimute de 343-46-18 e distância de 1.135 m até o vértice P-1589 , de coordenadas  $6^{\circ} 17' 1,872''$  S e  $59^{\circ} 44' 59,080''$  W , deste segue com o azimute de 317-17-36 e distância de 1.959 m até o vértice P-1590 , de coordenadas  $6^{\circ} 16' 14,822''$  S e  $59^{\circ} 45' 42,023''$  W , deste segue com o azimute de 312-43-10 e distância de 2.423 m até o vértice P-1591 , de coordenadas  $6^{\circ} 15' 21,042''$  S e  $59^{\circ} 46' 39,614''$  W , deste segue com o azimute de 326-30-25 e distância de 2.130 m até o vértice P-1592 , de coordenadas  $6^{\circ} 14' 23,060''$  S e  $59^{\circ} 47' 17,516''$  W , deste segue com o azimute de 324-1-44 e distância de 1.593 m até o vértice P-1593 , de coordenadas  $6^{\circ} 13' 40,961''$  S e  $59^{\circ} 47' 47,710''$  W , deste segue com o azimute de 312-59-48 e distância de 1.801 m até o vértice P-1594 , de coordenadas  $6^{\circ} 13' 0,775''$  S e  $59^{\circ} 48' 30,322''$  W , deste segue com o azimute de 303-17-16 e distância de 629 m até o vértice P-1595 , de coordenadas  $6^{\circ} 12' 49,453''$  S e  $59^{\circ} 48' 47,355''$  W , deste segue com o azimute de 281-10-36 e distância de 954 m até o vértice P-1596 , de coordenadas  $6^{\circ} 12' 43,278''$  S e  $59^{\circ} 49' 17,732''$  W , deste segue com o azimute de 277-0-32 e distância de 1.385 m até o vértice P-1597 , de coordenadas  $6^{\circ} 12' 37,541''$  S e  $59^{\circ} 50' 2,390''$  W , deste segue com o azimute de 285-53-7 e distância de 1.181 m até o vértice P-1598 , de coordenadas  $6^{\circ} 12' 26,827''$  S e  $59^{\circ} 50' 39,259''$  W , deste segue com o azimute de 284-31-55 e distância de 1.275 m até o vértice P-1599 , de coordenadas  $6^{\circ} 12' 16,209''$  S e  $59^{\circ} 51' 19,302''$  W , deste segue com o azimute de 267-56-21 e distância de 318 m até o vértice P-1600 , de coordenadas  $6^{\circ} 12' 16,525''$  S e  $59^{\circ} 51' 29,618''$  W , deste segue com o azimute de 264-31-41 e distância de 1.224 m até o vértice P-1601 , de coordenadas  $6^{\circ} 12' 20,105''$  S e  $59^{\circ} 52' 9,223''$  W , deste segue com o azimute de 289-10-56 e distância de 665 m até o vértice P-1602 , de coordenadas  $6^{\circ} 12' 12,883''$  S e  $59^{\circ} 52' 29,611''$  W , deste segue com o azimute de 225-50-36 e distância de 290 m até o vértice P-1603 , de coordenadas  $6^{\circ} 12' 19,407''$  S e  $59^{\circ} 52' 36,399''$  W , deste segue com o azimute de 224-32-18 e distância de 563 m até o vértice P-1604 , de coordenadas  $6^{\circ} 12' 32,382''$  S e  $59^{\circ} 52' 49,296''$  W , deste segue com o azimute de 347-30-36 e distância de 3.977 m até o vértice P-1605 , de coordenadas  $6^{\circ} 10' 25,931''$  S e  $59^{\circ} 53' 16,565''$  W , deste segue com o azimute de 63-16-39 e distância de 53.984 m até o vértice P-1606 , de coordenadas  $5^{\circ} 57' 23,973''$  S e  $59^{\circ} 27' 5,690''$  W , deste segue com o azimute de 63-13-49 e distância de 73.186 m até o vértice P-1607 , de coordenadas  $5^{\circ} 39' 39,339''$  S e  $58^{\circ} 51' 38,312''$  W , deste segue com o azimute de 67-47-5 e distância de 524 m até o vértice P-1608 , de coordenadas  $5^{\circ} 39' 32,941''$  S e  $58^{\circ} 51' 22,529''$  W , deste segue com o azimute de 81-15-3 e distância de 663 m até o vértice P-1609 , de coordenadas  $5^{\circ} 39' 29,727''$  S e  $58^{\circ} 51' 1,231''$  W , deste segue com o azimute de 49-37-48 e distância de 541 m até o vértice P-1610 , de coordenadas  $5^{\circ} 39' 18,355''$  S e  $58^{\circ} 50' 47,793''$  W , deste segue com o azimute de 109-5-22 e distância de 380 m até o vértice P-1611 , de coordenadas  $5^{\circ} 39' 22,438''$  S e  $58^{\circ} 50' 36,136''$  W , deste segue com o azimute de 71-7-6 e distância de 380 m até o vértice P-1612 , de coordenadas  $5^{\circ} 39' 18,471''$  S e  $58^{\circ} 50' 24,436''$  W , deste segue com o azimute de 93-43-25 e distância de 464 m até o vértice P-1613 , de coordenadas  $5^{\circ} 39' 19,501''$  S e  $58^{\circ} 50' 9,378''$  W , deste segue com o azimute de 58-44-5 e distância de 468 m até o vértice P-1614 , de coordenadas  $5^{\circ} 39' 11,637''$  S e  $58^{\circ} 49' 56,358''$  W , deste segue com o azimute de 115-4-31 e distância de 245 m até o vértice P-1615 , de coordenadas  $5^{\circ} 39' 15,041''$  S e  $58^{\circ} 49' 49,155''$  W , deste segue com o azimute de 225-12-58 e distância de 299 m até o vértice P-1616 , de coordenadas  $5^{\circ} 39' 21,868''$  S e  $58^{\circ} 49' 56,064''$  W , deste



segue com o azimute de 233-30-34 e distância de 501 m até o vértice P-1617 , de coordenadas 5° 39' 31,519" S e 58° 50' 9,175" W , deste segue com o azimute de 242-17-0 e distância de 490 m até o vértice P-1618 , de coordenadas 5° 39' 38,899" S e 58° 50' 23,306" W , deste segue com o azimute de 131-54-42 e distância de 159 m até o vértice P-1619 , de coordenadas 5° 39' 42,372" S e 58° 50' 19,468" W , deste segue com o azimute de 129-18-11 e distância de 307 m até o vértice P-1620 , de coordenadas 5° 39' 48,727" S e 58° 50' 11,768" W , deste segue com o azimute de 130-44-50 e distância de 247 m até o vértice P-1621 , de coordenadas 5° 39' 53,988" S e 58° 50' 5,711" W , deste segue com o azimute de 119-26-39 e distância de 148 m até o vértice P-1622 , de coordenadas 5° 39' 56,372" S e 58° 50' 1,527" W , deste segue com o azimute de 99-54-31 e distância de 120 m até o vértice P-1623 , de coordenadas 5° 39' 57,055" S e 58° 49' 57,693" W , deste segue com o azimute de 57-58-8 e distância de 125 m até o vértice P-1624 , de coordenadas 5° 39' 54,914" S e 58° 49' 54,253" W , deste segue com o azimute de 38-7-6 e distância de 122 m até o vértice P-1625 , de coordenadas 5° 39' 51,810" S e 58° 49' 51,805" W , deste segue com o azimute de 9-50-59 e distância de 122 m até o vértice P-1626 , de coordenadas 5° 39' 47,911" S e 58° 49' 51,117" W , deste segue com o azimute de 37-30-44 e distância de 130 m até o vértice P-1627 , de coordenadas 5° 39' 44,573" S e 58° 49' 48,542" W , deste segue com o azimute de 86-4-46 e distância de 82 m até o vértice P-1628 , de coordenadas 5° 39' 44,398" S e 58° 49' 45,875" W , deste segue com o azimute de 150-46-52 e distância de 102 m até o vértice P-1629 , de coordenadas 5° 39' 47,287" S e 58° 49' 44,274" W , deste segue com o azimute de 169-50-49 e distância de 144 m até o vértice P-1630 , de coordenadas 5° 39' 51,911" S e 58° 49' 43,462" W , deste segue com o azimute de 190-35-42 e distância de 177 m até o vértice P-1631 , de coordenadas 5° 39' 57,580" S e 58° 49' 44,540" W , deste segue com o azimute de 214-40-7 e distância de 11 m até o vértice P-1632 , de coordenadas 5° 39' 57,871" S e 58° 49' 44,741" W , deste segue com o azimute de 194-31-58 e distância de 108 m até o vértice P-1633 , de coordenadas 5° 40' 1,259" S e 58° 49' 45,630" W , deste segue com o azimute de 239-21-31 e distância de 104 m até o vértice P-1634 , de coordenadas 5° 40' 2,977" S e 58° 49' 48,545" W , deste segue com o azimute de 279-37-13 e distância de 145 m até o vértice P-1635 , de coordenadas 5° 40' 2,174" S e 58° 49' 53,181" W , deste segue com o azimute de 279-28-32 e distância de 166 m até o vértice P-1636 , de coordenadas 5° 40' 1,270" S e 58° 49' 58,488" W , deste segue com o azimute de 267-18-13 e distância de 176 m até o vértice P-1637 , de coordenadas 5° 40' 1,522" S e 58° 50' 4,206" W , deste segue com o azimute de 217-41-56 e distância de 127 m até o vértice P-1638 , de coordenadas 5° 40' 4,779" S e 58° 50' 6,735" W , deste segue com o azimute de 247-45-34 e distância de 177 m até o vértice P-1639 , de coordenadas 5° 40' 6,946" S e 58° 50' 12,075" W , deste segue com o azimute de 275-12-43 e distância de 135 m até o vértice P-1640 , de coordenadas 5° 40' 6,535" S e 58° 50' 16,428" W , deste segue com o azimute de 296-6-4 e distância de 175 m até o vértice P-1641 , de coordenadas 5° 40' 4,007" S e 58° 50' 21,537" W , deste segue com o azimute de 291-10-40 e distância de 157 m até o vértice P-1642 , de coordenadas 5° 40' 2,146" S e 58° 50' 26,288" W , deste segue com o azimute de 262-32-49 e distância de 289 m até o vértice P-1643 , de coordenadas 5° 40' 3,335" S e 58° 50' 35,597" W , deste segue com o azimute de 259-2-41 e distância de 214 m até o vértice P-1644 , de coordenadas 5° 40' 4,635" S e 58° 50' 42,414" W , deste segue com o azimute de 241-2-17 e

distância de 145 m até o vértice P-1645 , de coordenadas 5° 40' 6,906" S e 58° 50' 46,541" W , deste segue com o azimute de 205-18-4 e distância de 103 m até o vértice P-1646 , de coordenadas 5° 40' 9,945" S e 58° 50' 47,987" W , deste segue com o azimute de 182-19-24 e distância de 131 m até o vértice P-1647 , de coordenadas 5° 40' 14,202" S e 58° 50' 48,173" W , deste segue com o azimute de 170-55-0 e distância de 213 m até o vértice P-1648 , de coordenadas 5° 40' 21,044" S e 58° 50' 47,103" W , deste segue com o azimute de 148-47-26 e distância de 141 m até o vértice P-1649 , de coordenadas 5° 40' 24,969" S e 58° 50' 44,746" W , deste segue com o azimute de 130-50-24 e distância de 329 m até o vértice P-1650 , de coordenadas 5° 40' 31,988" S e 58° 50' 36,693" W , deste segue com o azimute de 122-42-32 e distância de 290 m até o vértice P-1651 , de coordenadas 5° 40' 37,109" S e 58° 50' 28,787" W , deste segue com o azimute de 120-57-52 e distância de 233 m até o vértice P-1652 , de coordenadas 5° 40' 41,040" S e 58° 50' 22,294" W , deste segue com o azimute de 92-37-26 e distância de 206 m até o vértice P-1653 , de coordenadas 5° 40' 41,368" S e 58° 50' 15,607" W , deste segue com o azimute de 82-50-57 e distância de 204 m até o vértice P-1654 , de coordenadas 5° 40' 40,562" S e 58° 50' 9,023" W , deste segue com o azimute de 43-40-4 e distância de 104 m até o vértice P-1655 , de coordenadas 5° 40' 38,114" S e 58° 50' 6,675" W , deste segue com o azimute de 26-13-56 e distância de 150 m até o vértice P-1656 , de coordenadas 5° 40' 33,740" S e 58° 50' 4,506" W , deste segue com o azimute de 35-58-58 e distância de 234 m até o vértice P-1657 , de coordenadas 5° 40' 27,602" S e 58° 50' 0,028" W , deste segue com o azimute de 95-8-11 e distância de 138 m até o vértice P-1658 , de coordenadas 5° 40' 28,020" S e 58° 49' 55,550" W , deste segue com o azimute de 132-31-1 e distância de 115 m até o vértice P-1659 , de coordenadas 5° 40' 30,550" S e 58° 49' 52,812" W , deste segue com o azimute de 138-23-16 e distância de 174 m até o vértice P-1660 , de coordenadas 5° 40' 34,800" S e 58° 49' 49,068" W , deste segue com o azimute de 176-13-9 e distância de 175 m até o vértice P-1661 , de coordenadas 5° 40' 40,486" S e 58° 49' 48,711" W , deste segue com o azimute de 165-3-9 e distância de 381 m até o vértice P-1662 , de coordenadas 5° 40' 52,463" S e 58° 49' 45,559" W , deste segue com o azimute de 184-43-30 e distância de 171 m até o vértice P-1663 , de coordenadas 5° 40' 58,006" S e 58° 49' 46,034" W , deste segue com o azimute de 217-54-52 e distância de 111 m até o vértice P-1664 , de coordenadas 5° 41' 0,837" S e 58° 49' 48,249" W , deste segue com o azimute de 248-3-20 e distância de 169 m até o vértice P-1665 , de coordenadas 5° 41' 2,879" S e 58° 49' 53,357" W , deste segue com o azimute de 246-54-25 e distância de 183 m até o vértice P-1666 , de coordenadas 5° 41' 5,193" S e 58° 49' 58,822" W , deste segue com o azimute de 231-10-47 e distância de 273 m até o vértice P-1667 , de coordenadas 5° 41' 10,744" S e 58° 50' 5,754" W , deste segue com o azimute de 277-16-8 e distância de 139 m até o vértice P-1668 , de coordenadas 5° 41' 10,157" S e 58° 50' 10,236" W , deste segue com o azimute de 271-46-55 e distância de 104 m até o vértice P-1669 , de coordenadas 5° 41' 10,042" S e 58° 50' 13,598" W , deste segue com o azimute de 197-55-41 e distância de 90 m até o vértice P-1670 , de coordenadas 5° 41' 12,815" S e 58° 50' 14,503" W , deste segue com o azimute de 169-56-13 e distância de 124 m até o vértice P-1671 , de coordenadas 5° 41' 16,779" S e 58° 50' 13,814" W , deste segue com o azimute de 169-46-2 e distância de 154 m até o vértice P-1672 , de coordenadas 5° 41' 21,718" S e 58° 50' 12,940" W , deste segue com o azimute de 124-6-14 e distância de 114 m até o vértice P-1673 , de coordenadas 5°

41' 23,802" S e 58° 50' 9,889" W , deste segue com o azimute de 95-7-49 e distância de 175 m até o vértice P-1674 , de coordenadas 5° 41' 24,330" S e 58° 50' 4,216" W , deste segue com o azimute de 124-41-58 e distância de 201 m até o vértice P-1675 , de coordenadas 5° 41' 28,076" S e 58° 49' 58,852" W , deste segue com o azimute de 121-6-7 e distância de 243 m até o vértice P-1676 , de coordenadas 5° 41' 32,191" S e 58° 49' 52,091" W , deste segue com o azimute de 101-19-32 e distância de 123 m até o vértice P-1677 , de coordenadas 5° 41' 32,989" S e 58° 49' 48,179" W , deste segue com o azimute de 109-55-52 e distância de 131 m até o vértice P-1678 , de coordenadas 5° 41' 34,460" S e 58° 49' 44,169" W , deste segue com o azimute de 159-42-36 e distância de 157 m até o vértice P-1679 , de coordenadas 5° 41' 39,256" S e 58° 49' 42,416" W , deste segue com o azimute de 191-5-6 e distância de 128 m até o vértice P-1680 , de coordenadas 5° 41' 43,330" S e 58° 49' 43,227" W , deste segue com o azimute de 224-31-1 e distância de 163 m até o vértice P-1681 , de coordenadas 5° 41' 47,099" S e 58° 49' 46,950" W , deste segue com o azimute de 219-47-5 e distância de 133 m até o vértice P-1682 , de coordenadas 5° 41' 50,417" S e 58° 49' 49,726" W , deste segue com o azimute de 223-7-46 e distância de 98 m até o vértice P-1683 , de coordenadas 5° 41' 52,745" S e 58° 49' 51,917" W , deste segue com o azimute de 275-49-5 e distância de 92 m até o vértice P-1684 , de coordenadas 5° 41' 52,433" S e 58° 49' 54,883" W , deste segue com o azimute de 319-44-14 e distância de 134 m até o vértice P-1685 , de coordenadas 5° 41' 49,090" S e 58° 49' 57,691" W , deste segue com o azimute de 301-55-38 e distância de 172 m até o vértice P-1686 , de coordenadas 5° 41' 46,108" S e 58° 50' 2,436" W , deste segue com o azimute de 238-34-34 e distância de 110 m até o vértice P-1687 , de coordenadas 5° 41' 47,958" S e 58° 50' 5,481" W , deste segue com o azimute de 206-31-21 e distância de 164 m até o vértice P-1688 , de coordenadas 5° 41' 52,735" S e 58° 50' 7,880" W , deste segue com o azimute de 191-30-19 e distância de 158 m até o vértice P-1689 , de coordenadas 5° 41' 57,769" S e 58° 50' 8,919" W , deste segue com o azimute de 173-17-12 e distância de 157 m até o vértice P-1690 , de coordenadas 5° 42' 2,861" S e 58° 50' 8,337" W , deste segue com o azimute de 172-29-1 e distância de 136 m até o vértice P-1691 , de coordenadas 5° 42' 7,242" S e 58° 50' 7,775" W , deste segue com o azimute de 180-6-34 e distância de 225 m até o vértice P-1692 , de coordenadas 5° 42' 14,580" S e 58° 50' 7,812" W , deste segue com o azimute de 238-2-3 e distância de 97 m até o vértice P-1693 , de coordenadas 5° 42' 16,241" S e 58° 50' 10,488" W , deste segue com o azimute de 217-57-25 e distância de 90 m até o vértice P-1694 , de coordenadas 5° 42' 18,552" S e 58° 50' 12,300" W , deste segue com o azimute de 175-16-26 e distância de 105 m até o vértice P-1695 , de coordenadas 5° 42' 21,973" S e 58° 50' 12,028" W , deste segue com o azimute de 145-41-50 e distância de 127 m até o vértice P-1696 , de coordenadas 5° 42' 25,385" S e 58° 50' 9,720" W , deste segue com o azimute de 138-26-13 e distância de 152 m até o vértice P-1697 , de coordenadas 5° 42' 29,097" S e 58° 50' 6,455" W , deste segue com o azimute de 110-50-52 e distância de 148 m até o vértice P-1698 , de coordenadas 5° 42' 30,826" S e 58° 50' 1,966" W , deste segue com o azimute de 94-21-0 e distância de 160 m até o vértice P-1699 , de coordenadas 5° 42' 31,238" S e 58° 49' 56,783" W , deste segue com o azimute de 65-38-55 e distância de 153 m até o vértice P-1700 , de coordenadas 5° 42' 29,193" S e 58° 49' 52,235" W , deste segue com o azimute de 37-44-54 e distância de 169 m até o vértice P-1701 , de coordenadas 5° 42' 24,850" S e 58° 49' 48,856" W , deste segue com o

azimute de 13-6-15 e distância de 196 m até o vértice P-1702 , de coordenadas 5° 42' 18,628" S e 58° 49' 47,389" W , deste segue com o azimute de 27-46-20 e distância de 144 m até o vértice P-1703 , de coordenadas 5° 42' 14,480" S e 58° 49' 45,192" W , deste segue com o azimute de 72-50-33 e distância de 180 m até o vértice P-1704 , de coordenadas 5° 42' 12,765" S e 58° 49' 39,584" W , deste segue com o azimute de 115-2-29 e distância de 121 m até o vértice P-1705 , de coordenadas 5° 42' 14,445" S e 58° 49' 36,025" W , deste segue com o azimute de 141-29-46 e distância de 168 m até o vértice P-1706 , de coordenadas 5° 42' 18,727" S e 58° 49' 32,646" W , deste segue com o azimute de 165-55-38 e distância de 188 m até o vértice P-1707 , de coordenadas 5° 42' 24,683" S e 58° 49' 31,175" W , deste segue com o azimute de 186-37-1 e distância de 161 m até o vértice P-1708 , de coordenadas 5° 42' 29,897" S e 58° 49' 31,796" W , deste segue com o azimute de 216-29-29 e distância de 115 m até o vértice P-1709 , de coordenadas 5° 42' 32,894" S e 58° 49' 34,024" W , deste segue com o azimute de 228-46-6 e distância de 61 m até o vértice P-1710 , de coordenadas 5° 42' 34,204" S e 58° 49' 35,526" W , deste segue com o azimute de 236-49-34 e distância de 154 m até o vértice P-1711 , de coordenadas 5° 42' 36,929" S e 58° 49' 39,716" W , deste segue com o azimute de 236-45-40 e distância de 202 m até o vértice P-1712 , de coordenadas 5° 42' 40,508" S e 58° 49' 45,205" W , deste segue com o azimute de 227-44-24 e distância de 159 m até o vértice P-1713 , de coordenadas 5° 42' 43,976" S e 58° 49' 49,041" W , deste segue com o azimute de 233-10-27 e distância de 118 m até o vértice P-1714 , de coordenadas 5° 42' 46,273" S e 58° 49' 52,123" W , deste segue com o azimute de 205-51-44 e distância de 163 m até o vértice P-1715 , de coordenadas 5° 42' 51,052" S e 58° 49' 54,455" W , deste segue com o azimute de 175-49-27 e distância de 143 m até o vértice P-1716 , de coordenadas 5° 42' 55,711" S e 58° 49' 54,130" W , deste segue com o azimute de 135-18-14 e distância de 111 m até o vértice P-1717 , de coordenadas 5° 42' 58,276" S e 58° 49' 51,612" W , deste segue com o azimute de 92-27-33 e distância de 220 m até o vértice P-1718 , de coordenadas 5° 42' 58,607" S e 58° 49' 44,463" W , deste segue com o azimute de 17-15-23 e distância de 82 m até o vértice P-1719 , de coordenadas 5° 42' 56,065" S e 58° 49' 43,666" W , deste segue com o azimute de 17-36-14 e distância de 153 m até o vértice P-1720 , de coordenadas 5° 42' 51,325" S e 58° 49' 42,148" W , deste segue com o azimute de 0-32-2 e distância de 97 m até o vértice P-1721 , de coordenadas 5° 42' 48,167" S e 58° 49' 42,108" W , deste segue com o azimute de 47-48-19 e distância de 101 m até o vértice P-1722 , de coordenadas 5° 42' 45,971" S e 58° 49' 39,674" W , deste segue com o azimute de 118-11-6 e distância de 107 m até o vértice P-1723 , de coordenadas 5° 42' 47,628" S e 58° 49' 36,611" W , deste segue com o azimute de 124-9-10 e distância de 142 m até o vértice P-1724 , de coordenadas 5° 42' 50,242" S e 58° 49' 32,791" W , deste segue com o azimute de 134-19-18 e distância de 177 m até o vértice P-1725 , de coordenadas 5° 42' 54,271" S e 58° 49' 28,698" W , deste segue com o azimute de 140-6-9 e distância de 163 m até o vértice P-1726 , de coordenadas 5° 42' 58,351" S e 58° 49' 25,315" W , deste segue com o azimute de 158-3-5 e distância de 150 m até o vértice P-1727 , de coordenadas 5° 43' 2,887" S e 58° 49' 23,506" W , deste segue com o azimute de 88-23-40 e distância de 93 m até o vértice P-1728 , de coordenadas 5° 43' 2,812" S e 58° 49' 20,471" W , deste segue com o azimute de 54-45-6 e distância de 97 m até o vértice P-1729 , de coordenadas 5° 43' 1,004" S e 58° 49' 17,901" W , deste segue com o azimute de 132-55-1 e distância de 139 m até o vértice P-1730 , de coordenadas

5° 43' 4,096" S e 58° 49' 14,602" W , deste segue com o azimute de 175-53-44 e distância de 225 m até o vértice P-1731 , de coordenadas 5° 43' 11,413" S e 58° 49' 14,101" W , deste segue com o azimute de 182-54-31 e distância de 193 m até o vértice P-1732 , de coordenadas 5° 43' 17,692" S e 58° 49' 14,440" W , deste segue com o azimute de 165-12-7 e distância de 141 m até o vértice P-1733 , de coordenadas 5° 43' 22,118" S e 58° 49' 13,287" W , deste segue com o azimute de 135-18-49 e distância de 349 m até o vértice P-1734 , de coordenadas 5° 43' 30,216" S e 58° 49' 5,341" W , deste segue com o azimute de 162-51-2 e distância de 122 m até o vértice P-1735 , de coordenadas 5° 43' 34,012" S e 58° 49' 4,185" W , deste segue com o azimute de 200-22-17 e distância de 138 m até o vértice P-1736 , de coordenadas 5° 43' 38,230" S e 58° 49' 5,764" W , deste segue com o azimute de 201-27-40 e distância de 177 m até o vértice P-1737 , de coordenadas 5° 43' 43,577" S e 58° 49' 7,882" W , deste segue com o azimute de 198-2-19 e distância de 206 m até o vértice P-1738 , de coordenadas 5° 43' 49,937" S e 58° 49' 9,972" W , deste segue com o azimute de 152-44-32 e distância de 266 m até o vértice P-1739 , de coordenadas 5° 43' 57,640" S e 58° 49' 6,041" W , deste segue com o azimute de 101-30-50 e distância de 153 m até o vértice P-1740 , de coordenadas 5° 43' 58,648" S e 58° 49' 1,181" W , deste segue com o azimute de 86-22-22 e distância de 224 m até o vértice P-1741 , de coordenadas 5° 43' 58,209" S e 58° 48' 53,900" W , deste segue com o azimute de 132-16-0 e distância de 178 m até o vértice P-1742 , de coordenadas 5° 44' 2,124" S e 58° 48' 49,626" W , deste segue com o azimute de 147-3-26 e distância de 215 m até o vértice P-1743 , de coordenadas 5° 44' 8,023" S e 58° 48' 45,837" W , deste segue com o azimute de 153-51-20 e distância de 277 m até o vértice P-1744 , de coordenadas 5° 44' 16,126" S e 58° 48' 41,898" W , deste segue com o azimute de 164-22-36 e distância de 180 m até o vértice P-1745 , de coordenadas 5° 44' 21,775" S e 58° 48' 40,340" W , deste segue com o azimute de 211-2-34 e distância de 97 m até o vértice P-1746 , de coordenadas 5° 44' 24,480" S e 58° 48' 41,976" W , deste segue com o azimute de 280-20-24 e distância de 169 m até o vértice P-1747 , de coordenadas 5° 44' 23,476" S e 58° 48' 47,374" W , deste segue com o azimute de 263-47-10 e distância de 160 m até o vértice P-1748 , de coordenadas 5° 44' 24,023" S e 58° 48' 52,541" W , deste segue com o azimute de 254-8-38 e distância de 172 m até o vértice P-1749 , de coordenadas 5° 44' 25,534" S e 58° 48' 57,916" W , deste segue com o azimute de 234-6-23 e distância de 136 m até o vértice P-1750 , de coordenadas 5° 44' 28,110" S e 58° 49' 1,494" W , deste segue com o azimute de 224-8-34 e distância de 196 m até o vértice P-1751 , de coordenadas 5° 44' 32,671" S e 58° 49' 5,941" W , deste segue com o azimute de 215-9-47 e distância de 231 m até o vértice P-1752 , de coordenadas 5° 44' 38,794" S e 58° 49' 10,277" W , deste segue com o azimute de 189-3-12 e distância de 137 m até o vértice P-1753 , de coordenadas 5° 44' 43,194" S e 58° 49' 10,991" W , deste segue com o azimute de 168-54-12 e distância de 257 m até o vértice P-1754 , de coordenadas 5° 44' 51,416" S e 58° 49' 9,408" W , deste segue com o azimute de 156-20-5 e distância de 184 m até o vértice P-1755 , de coordenadas 5° 44' 56,917" S e 58° 49' 7,023" W , deste segue com o azimute de 218-20-33 e distância de 205 m até o vértice P-1756 , de coordenadas 5° 45' 2,127" S e 58° 49' 11,164" W , deste segue com o azimute de 215-11-58 e distância de 198 m até o vértice P-1757 , de coordenadas 5° 45' 7,383" S e 58° 49' 14,891" W , deste segue com o azimute de 204-55-53 e distância de 116 m até o vértice P-1758 , de coordenadas 5° 45' 10,793" S e 58° 49' 16,487" W , deste segue com o azimute de

181-31-12 e distância de 266 m até o vértice P-1759 , de coordenadas 5° 45' 19,449" S e 58° 49' 16,743" W , deste segue com o azimute de 198-11-19 e distância de 189 m até o vértice P-1760 , de coordenadas 5° 45' 25,289" S e 58° 49' 18,680" W , deste segue com o azimute de 203-58-23 e distância de 258 m até o vértice P-1761 , de coordenadas 5° 45' 32,939" S e 58° 49' 22,105" W , deste segue com o azimute de 192-58-23 e distância de 191 m até o vértice P-1762 , de coordenadas 5° 45' 39,006" S e 58° 49' 23,521" W , deste segue com o azimute de 174-25-48 e distância de 200 m até o vértice P-1763 , de coordenadas 5° 45' 45,496" S e 58° 49' 22,910" W , deste segue com o azimute de 144-12-51 e distância de 135 m até o vértice P-1764 , de coordenadas 5° 45' 49,066" S e 58° 49' 20,358" W , deste segue com o azimute de 91-19-54 e distância de 149 m até o vértice P-1765 , de coordenadas 5° 45' 49,194" S e 58° 49' 15,526" W , deste segue com o azimute de 163-0-0 e distância de 107 m até o vértice P-1766 , de coordenadas 5° 45' 52,539" S e 58° 49' 14,517" W , deste segue com o azimute de 223-2-7 e distância de 56 m até o vértice P-1767 , de coordenadas 5° 45' 53,860" S e 58° 49' 15,756" W , deste segue com o azimute de 243-34-23 e distância de 7 m até o vértice P-1768 , de coordenadas 5° 45' 53,954" S e 58° 49' 15,946" W , deste segue com o azimute de 262-52-9 e distância de 114 m até o vértice P-1769 , de coordenadas 5° 45' 54,403" S e 58° 49' 19,627" W , deste segue com o azimute de 264-49-33 e distância de 186 m até o vértice P-1770 , de coordenadas 5° 45' 54,931" S e 58° 49' 25,660" W , deste segue com o azimute de 254-25-15 e distância de 192 m até o vértice P-1771 , de coordenadas 5° 45' 56,591" S e 58° 49' 31,680" W , deste segue com o azimute de 216-48-20 e distância de 133 m até o vértice P-1772 , de coordenadas 5° 46' 0,052" S e 58° 49' 34,283" W , deste segue com o azimute de 176-54-34 e distância de 69 m até o vértice P-1773 , de coordenadas 5° 46' 2,297" S e 58° 49' 34,169" W , deste segue com o azimute de 132-47-52 e distância de 163 m até o vértice P-1774 , de coordenadas 5° 46' 5,909" S e 58° 49' 30,299" W , deste segue com o azimute de 114-35-9 e distância de 211 m até o vértice P-1775 , de coordenadas 5° 46' 8,792" S e 58° 49' 24,061" W , deste segue com o azimute de 120-19-16 e distância de 238 m até o vértice P-1776 , de coordenadas 5° 46' 12,730" S e 58° 49' 17,387" W , deste segue com o azimute de 151-10-50 e distância de 186 m até o vértice P-1777 , de coordenadas 5° 46' 18,057" S e 58° 49' 14,483" W , deste segue com o azimute de 161-6-29 e distância de 367 m até o vértice P-1778 , de coordenadas 5° 46' 29,386" S e 58° 49' 10,653" W , deste segue com o azimute de 164-14-57 e distância de 244 m até o vértice P-1779 , de coordenadas 5° 46' 37,049" S e 58° 49' 8,521" W , deste segue com o azimute de 166-55-22 e distância de 108 m até o vértice P-1780 , de coordenadas 5° 46' 40,469" S e 58° 49' 7,739" W , deste segue com o azimute de 193-30-16 e distância de 106 m até o vértice P-1781 , de coordenadas 5° 46' 43,811" S e 58° 49' 8,552" W , deste segue com o azimute de 208-51-30 e distância de 138 m até o vértice P-1782 , de coordenadas 5° 46' 47,725" S e 58° 49' 10,722" W , deste segue com o azimute de 119-30-11 e distância de 104 m até o vértice P-1783 , de coordenadas 5° 46' 49,405" S e 58° 49' 7,779" W , deste segue com o azimute de 106-18-42 e distância de 162 m até o vértice P-1784 , de coordenadas 5° 46' 50,900" S e 58° 49' 2,739" W , deste segue com o azimute de 74-35-40 e distância de 178 m até o vértice P-1785 , de coordenadas 5° 46' 49,378" S e 58° 48' 57,157" W , deste segue com o azimute de 131-25-38 e distância de 50 m até o vértice P-1786 , de coordenadas 5° 46' 50,458" S e 58° 48' 55,942" W , deste segue com o azimute de 166-9-1 e distância de 89 m até o vértice P-1787 , de coordenadas

5° 46' 53,279" S e 58° 48' 55,258" W , deste segue com o azimute de 209-45-37 e distância de 160 m até o vértice P-1788 , de coordenadas 5° 46' 57,793" S e 58° 48' 57,854" W , deste segue com o azimute de 234-25-53 e distância de 171 m até o vértice P-1789 , de coordenadas 5° 47' 1,018" S e 58° 49' 2,387" W , deste segue com o azimute de 203-16-54 e distância de 184 m até o vértice P-1790 , de coordenadas 5° 47' 6,507" S e 58° 49' 4,766" W , deste segue com o azimute de 174-18-46 e distância de 125 m até o vértice P-1791 , de coordenadas 5° 47' 10,555" S e 58° 49' 4,377" W , deste segue com o azimute de 210-48-49 e distância de 173 m até o vértice P-1792 , de coordenadas 5° 47' 15,385" S e 58° 49' 7,274" W , deste segue com o azimute de 147-11-7 e distância de 41 m até o vértice P-1793 , de coordenadas 5° 47' 16,503" S e 58° 49' 6,559" W , deste segue com o azimute de 114-19-23 e distância de 200 m até o vértice P-1794 , de coordenadas 5° 47' 19,197" S e 58° 49' 0,658" W , deste segue com o azimute de 107-58-39 e distância de 246 m até o vértice P-1795 , de coordenadas 5° 47' 21,695" S e 58° 48' 53,057" W , deste segue com o azimute de 138-54-8 e distância de 147 m até o vértice P-1796 , de coordenadas 5° 47' 25,316" S e 58° 48' 49,923" W , deste segue com o azimute de 203-2-4 e distância de 113 m até o vértice P-1797 , de coordenadas 5° 47' 28,690" S e 58° 48' 51,368" W , deste segue com o azimute de 226-23-12 e distância de 297 m até o vértice P-1798 , de coordenadas 5° 47' 35,346" S e 58° 48' 58,389" W , deste segue com o azimute de 237-9-26 e distância de 304 m até o vértice P-1799 , de coordenadas 5° 47' 40,686" S e 58° 49' 6,707" W , deste segue com o azimute de 235-58-18 e distância de 434 m até o vértice P-1800 , de coordenadas 5° 47' 48,552" S e 58° 49' 18,419" W , deste segue com o azimute de 242-58-4 e distância de 261 m até o vértice P-1801 , de coordenadas 5° 47' 52,382" S e 58° 49' 25,974" W , deste segue com o azimute de 283-44-8 e distância de 607 m até o vértice P-1802 , de coordenadas 5° 47' 47,631" S e 58° 49' 45,115" W , deste segue com o azimute de 244-12-23 e distância de 104 m até o vértice P-1803 , de coordenadas 5° 47' 49,094" S e 58° 49' 48,164" W , deste segue com o azimute de 203-49-25 e distância de 167 m até o vértice P-1804 , de coordenadas 5° 47' 54,053" S e 58° 49' 50,369" W , deste segue com o azimute de 199-30-57 e distância de 172 m até o vértice P-1805 , de coordenadas 5° 47' 59,332" S e 58° 49' 52,257" W , deste segue com o azimute de 188-9-59 e distância de 189 m até o vértice P-1806 , de coordenadas 5° 48' 5,433" S e 58° 49' 53,151" W , deste segue com o azimute de 139-28-54 e distância de 144 m até o vértice P-1807 , de coordenadas 5° 48' 9,008" S e 58° 49' 50,120" W , deste segue com o azimute de 91-56-54 e distância de 193 m até o vértice P-1808 , de coordenadas 5° 48' 9,241" S e 58° 49' 43,861" W , deste segue com o azimute de 73-5-33 e distância de 200 m até o vértice P-1809 , de coordenadas 5° 48' 7,366" S e 58° 49' 37,627" W , deste segue com o azimute de 106-43-56 e distância de 135 m até o vértice P-1810 , de coordenadas 5° 48' 8,641" S e 58° 49' 33,441" W , deste segue com o azimute de 137-33-38 e distância de 187 m até o vértice P-1811 , de coordenadas 5° 48' 13,153" S e 58° 49' 29,348" W , deste segue com o azimute de 149-58-51 e distância de 135 m até o vértice P-1812 , de coordenadas 5° 48' 16,954" S e 58° 49' 27,171" W , deste segue com o azimute de 189-5-19 e distância de 230 m até o vértice P-1813 , de coordenadas 5° 48' 24,345" S e 58° 49' 28,376" W , deste segue com o azimute de 199-45-49 e distância de 208 m até o vértice P-1814 , de coordenadas 5° 48' 30,707" S e 58° 49' 30,682" W , deste segue com o azimute de 197-20-0 e distância de 112 m até o vértice P-1815 , de coordenadas 5° 48' 34,181" S e 58° 49' 31,777" W , deste segue com o



azimute de 172-10-41 e distância de 115 m até o vértice P-1816 , de coordenadas 5° 48' 37,902" S e 58° 49' 31,279" W , deste segue com o azimute de 121-25-32 e distância de 156 m até o vértice P-1817 , de coordenadas 5° 48' 40,556" S e 58° 49' 26,972" W , deste segue com o azimute de 126-28-58 e distância de 80 m até o vértice P-1818 , de coordenadas 5° 48' 42,120" S e 58° 49' 24,875" W , deste segue com o azimute de 183-46-26 e distância de 86 m até o vértice P-1819 , de coordenadas 5° 48' 44,916" S e 58° 49' 25,068" W , deste segue com o azimute de 244-59-44 e distância de 90 m até o vértice P-1820 , de coordenadas 5° 48' 46,147" S e 58° 49' 27,727" W , deste segue com o azimute de 285-29-3 e distância de 573 m até o vértice P-1821 , de coordenadas 5° 48' 41,109" S e 58° 49' 45,661" W , deste segue com o azimute de 207-47-2 e distância de 90 m até o vértice P-1822 , de coordenadas 5° 48' 43,709" S e 58° 49' 47,040" W , deste segue com o azimute de 189-1-12 e distância de 259 m até o vértice P-1823 , de coordenadas 5° 48' 52,021" S e 58° 49' 48,385" W , deste segue com o azimute de 186-8-15 e distância de 241 m até o vértice P-1824 , de coordenadas 5° 48' 59,832" S e 58° 49' 49,249" W , deste segue com o azimute de 176-32-17 e distância de 246 m até o vértice P-1825 , de coordenadas 5° 49' 7,813" S e 58° 49' 48,793" W , deste segue com o azimute de 168-43-46 e distância de 173 m até o vértice P-1826 , de coordenadas 5° 49' 13,326" S e 58° 49' 47,714" W , deste segue com o azimute de 149-11-8 e distância de 195 m até o vértice P-1827 , de coordenadas 5° 49' 18,777" S e 58° 49' 44,491" W , deste segue com o azimute de 142-32-34 e distância de 176 m até o vértice P-1828 , de coordenadas 5° 49' 23,330" S e 58° 49' 41,032" W , deste segue com o azimute de 61-48-47 e distância de 140 m até o vértice P-1829 , de coordenadas 5° 49' 21,191" S e 58° 49' 37,016" W , deste segue com o azimute de 40-31-17 e distância de 114 m até o vértice P-1830 , de coordenadas 5° 49' 18,370" S e 58° 49' 34,592" W , deste segue com o azimute de 66-33-22 e distância de 189 m até o vértice P-1831 , de coordenadas 5° 49' 15,936" S e 58° 49' 28,937" W , deste segue com o azimute de 103-22-55 e distância de 90 m até o vértice P-1832 , de coordenadas 5° 49' 16,621" S e 58° 49' 26,100" W , deste segue com o azimute de 129-15-9 e distância de 144 m até o vértice P-1833 , de coordenadas 5° 49' 19,593" S e 58° 49' 22,493" W , deste segue com o azimute de 172-4-58 e distância de 107 m até o vértice P-1834 , de coordenadas 5° 49' 23,037" S e 58° 49' 22,026" W , deste segue com o azimute de 177-16-46 e distância de 242 m até o vértice P-1835 , de coordenadas 5° 49' 30,919" S e 58° 49' 21,677" W , deste segue com o azimute de 172-2-39 e distância de 167 m até o vértice P-1836 , de coordenadas 5° 49' 36,304" S e 58° 49' 20,944" W , deste segue com o azimute de 173-43-11 e distância de 182 m até o vértice P-1837 , de coordenadas 5° 49' 42,201" S e 58° 49' 20,315" W , deste segue com o azimute de 149-28-29 e distância de 125 m até o vértice P-1838 , de coordenadas 5° 49' 45,699" S e 58° 49' 18,270" W , deste segue com o azimute de 142-34-24 e distância de 174 m até o vértice P-1839 , de coordenadas 5° 49' 50,209" S e 58° 49' 14,847" W , deste segue com o azimute de 134-14-53 e distância de 127 m até o vértice P-1840 , de coordenadas 5° 49' 53,106" S e 58° 49' 11,896" W , deste segue com o azimute de 124-25-0 e distância de 141 m até o vértice P-1841 , de coordenadas 5° 49' 55,708" S e 58° 49' 8,130" W , deste segue com o azimute de 118-24-30 e distância de 147 m até o vértice P-1842 , de coordenadas 5° 49' 57,992" S e 58° 49' 3,947" W , deste segue com o azimute de 154-52-1 e distância de 103 m até o vértice P-1843 , de coordenadas 5° 50' 1,026" S e 58° 49' 2,538" W , deste segue com o azimute de 189-42-56 e distância de 121 m até o

vértice P-1844 , de coordenadas  $5^{\circ} 50' 4,898''$  S e  $58^{\circ} 49' 3,213''$  W , deste segue com o azimute de 211-5-57 e distância de 114 m até o vértice P-1845 , de coordenadas  $5^{\circ} 50' 8,063''$  S e  $58^{\circ} 49' 5,133''$  W , deste segue com o azimute de 244-30-8 e distância de 156 m até o vértice P-1846 , de coordenadas  $5^{\circ} 50' 10,235''$  S e  $58^{\circ} 49' 9,720''$  W , deste segue com o azimute de 227-52-32 e distância de 122 m até o vértice P-1847 , de coordenadas  $5^{\circ} 50' 12,886''$  S e  $58^{\circ} 49' 12,665''$  W , deste segue com o azimute de 140-1-10 e distância de 80 m até o vértice P-1848 , de coordenadas  $5^{\circ} 50' 14,890''$  S e  $58^{\circ} 49' 10,997''$  W , deste segue com o azimute de 80-17-8 e distância de 152 m até o vértice P-1849 , de coordenadas  $5^{\circ} 50' 14,070''$  S e  $58^{\circ} 49' 6,115''$  W , deste segue com o azimute de 66-45-5 e distância de 169 m até o vértice P-1850 , de coordenadas  $5^{\circ} 50' 11,916''$  S e  $58^{\circ} 49' 1,065''$  W , deste segue com o azimute de 78-45-30 e distância de 177 m até o vértice P-1851 , de coordenadas  $5^{\circ} 50' 10,809''$  S e  $58^{\circ} 48' 55,408''$  W , deste segue com o azimute de 140-4-42 e distância de 88 m até o vértice P-1852 , de coordenadas  $5^{\circ} 50' 13,014''$  S e  $58^{\circ} 48' 53,578''$  W , deste segue com o azimute de 180-35-26 e distância de 105 m até o vértice P-1853 , de coordenadas  $5^{\circ} 50' 16,426''$  S e  $58^{\circ} 48' 53,624''$  W , deste segue com o azimute de 202-6-6 e distância de 184 m até o vértice P-1854 , de coordenadas  $5^{\circ} 50' 21,957''$  S e  $58^{\circ} 48' 55,888''$  W , deste segue com o azimute de 184-28-29 e distância de 118 m até o vértice P-1855 , de coordenadas  $5^{\circ} 50' 25,774''$  S e  $58^{\circ} 48' 56,198''$  W , deste segue com o azimute de 178-51-12 e distância de 142 m até o vértice P-1856 , de coordenadas  $5^{\circ} 50' 30,394''$  S e  $58^{\circ} 48' 56,121''$  W , deste segue com o azimute de 178-51-12 e distância de 3 m até o vértice P-1857 , de coordenadas  $5^{\circ} 50' 30,486''$  S e  $58^{\circ} 48' 56,119''$  W , deste segue com o azimute de 156-39-24 e distância de 166 m até o vértice P-1858 , de coordenadas  $5^{\circ} 50' 35,443''$  S e  $58^{\circ} 48' 54,002''$  W , deste segue com o azimute de 132-3-6 e distância de 109 m até o vértice P-1859 , de coordenadas  $5^{\circ} 50' 37,824''$  S e  $58^{\circ} 48' 51,384''$  W , deste segue com o azimute de 109-35-25 e distância de 109 m até o vértice P-1860 , de coordenadas  $5^{\circ} 50' 39,023''$  S e  $58^{\circ} 48' 48,052''$  W , deste segue com o azimute de 79-32-3 e distância de 135 m até o vértice P-1861 , de coordenadas  $5^{\circ} 50' 38,237''$  S e  $58^{\circ} 48' 43,725''$  W , deste segue com o azimute de 113-29-51 e distância de 105 m até o vértice P-1862 , de coordenadas  $5^{\circ} 50' 39,615''$  S e  $58^{\circ} 48' 40,587''$  W , deste segue com o azimute de 164-55-33 e distância de 78 m até o vértice P-1863 , de coordenadas  $5^{\circ} 50' 42,054''$  S e  $58^{\circ} 48' 39,940''$  W , deste segue com o azimute de 221-48-46 e distância de 85 m até o vértice P-1864 , de coordenadas  $5^{\circ} 50' 44,115''$  S e  $58^{\circ} 48' 41,792''$  W , deste segue com o azimute de 247-36-33 e distância de 161 m até o vértice P-1865 , de coordenadas  $5^{\circ} 50' 46,095''$  S e  $58^{\circ} 48' 46,635''$  W , deste segue com o azimute de 243-55-30 e distância de 7 m até o vértice P-1866 , de coordenadas  $5^{\circ} 50' 46,189''$  S e  $58^{\circ} 48' 46,829''$  W , deste segue com o azimute de 224-34-17 e distância de 147 m até o vértice P-1867 , de coordenadas  $5^{\circ} 50' 49,597''$  S e  $58^{\circ} 48' 50,204''$  W , deste segue com o azimute de 223-26-12 e distância de 128 m até o vértice P-1868 , de coordenadas  $5^{\circ} 50' 52,609''$  S e  $58^{\circ} 48' 53,070''$  W , deste segue com o azimute de 251-56-13 e distância de 185 m até o vértice P-1869 , de coordenadas  $5^{\circ} 50' 54,456''$  S e  $58^{\circ} 48' 58,788''$  W , deste segue com o azimute de 279-32-52 e distância de 178 m até o vértice P-1870 , de coordenadas  $5^{\circ} 50' 53,476''$  S e  $58^{\circ} 49' 4,491''$  W , deste segue com o azimute de 302-48-38 e distância de 91 m até o vértice P-1871 , de coordenadas  $5^{\circ} 50' 51,855''$  S e  $58^{\circ} 49' 6,985''$  W , deste segue com o azimute de 247-53-39 e distância de 145 m até o vértice P-1872 , de coordenadas  $5^{\circ} 50' 53,619''$  S e

58° 49' 11,362" W , deste segue com o azimute de 201-11-13 e distância de 127 m até o vértice P-1873 , de coordenadas 5° 50' 57,458" S e 58° 49' 12,863" W , deste segue com o azimute de 179-38-8 e distância de 217 m até o vértice P-1874 , de coordenadas 5° 51' 4,518" S e 58° 49' 12,841" W , deste segue com o azimute de 166-44-56 e distância de 217 m até o vértice P-1875 , de coordenadas 5° 51' 11,403" S e 58° 49' 11,245" W , deste segue com o azimute de 181-15-21 e distância de 6 m até o vértice P-1876 , de coordenadas 5° 51' 11,585" S e 58° 49' 11,250" W , deste segue com o azimute de 194-24-18 e distância de 112 m até o vértice P-1877 , de coordenadas 5° 51' 15,116" S e 58° 49' 12,168" W , deste segue com o azimute de 240-29-20 e distância de 112 m até o vértice P-1878 , de coordenadas 5° 51' 16,899" S e 58° 49' 15,338" W , deste segue com o azimute de 258-13-43 e distância de 133 m até o vértice P-1879 , de coordenadas 5° 51' 17,771" S e 58° 49' 19,583" W , deste segue com o azimute de 300-55-56 e distância de 141 m até o vértice P-1880 , de coordenadas 5° 51' 15,401" S e 58° 49' 23,502" W , deste segue com o azimute de 343-42-51 e distância de 157 m até o vértice P-1881 , de coordenadas 5° 51' 10,491" S e 58° 49' 24,917" W , deste segue com o azimute de 342-13-33 e distância de 219 m até o vértice P-1882 , de coordenadas 5° 51' 3,684" S e 58° 49' 27,072" W , deste segue com o azimute de 331-36-32 e distância de 228 m até o vértice P-1883 , de coordenadas 5° 50' 57,152" S e 58° 49' 30,570" W , deste segue com o azimute de 333-48-47 e distância de 275 m até o vértice P-1884 , de coordenadas 5° 50' 49,112" S e 58° 49' 34,486" W , deste segue com o azimute de 302-35-39 e distância de 104 m até o vértice P-1885 , de coordenadas 5° 50' 47,285" S e 58° 49' 37,320" W , deste segue com o azimute de 232-49-17 e distância de 178 m até o vértice P-1886 , de coordenadas 5° 50' 50,770" S e 58° 49' 41,938" W , deste segue com o azimute de 221-57-42 e distância de 167 m até o vértice P-1887 , de coordenadas 5° 50' 54,801" S e 58° 49' 45,582" W , deste segue com o azimute de 207-58-16 e distância de 198 m até o vértice P-1888 , de coordenadas 5° 51' 0,482" S e 58° 49' 48,619" W , deste segue com o azimute de 213-8-43 e distância de 106 m até o vértice P-1889 , de coordenadas 5° 51' 3,375" S e 58° 49' 50,519" W , deste segue com o azimute de 194-35-58 e distância de 179 m até o vértice P-1890 , de coordenadas 5° 51' 9,009" S e 58° 49' 52,004" W , deste segue com o azimute de 168-1-9 e distância de 206 m até o vértice P-1891 , de coordenadas 5° 51' 15,559" S e 58° 49' 50,638" W , deste segue com o azimute de 141-43-23 e distância de 190 m até o vértice P-1892 , de coordenadas 5° 51' 20,437" S e 58° 49' 46,820" W , deste segue com o azimute de 114-42-54 e distância de 238 m até o vértice P-1893 , de coordenadas 5° 51' 23,695" S e 58° 49' 39,813" W , deste segue com o azimute de 124-7-32 e distância de 165 m até o vértice P-1894 , de coordenadas 5° 51' 26,728" S e 58° 49' 35,374" W , deste segue com o azimute de 135-35-55 e distância de 191 m até o vértice P-1895 , de coordenadas 5° 51' 31,195" S e 58° 49' 31,034" W , deste segue com o azimute de 152-55-53 e distância de 257 m até o vértice P-1896 , de coordenadas 5° 51' 38,646" S e 58° 49' 27,262" W , deste segue com o azimute de 189-48-2 e distância de 135 m até o vértice P-1897 , de coordenadas 5° 51' 42,990" S e 58° 49' 28,026" W , deste segue com o azimute de 186-34-42 e distância de 122 m até o vértice P-1898 , de coordenadas 5° 51' 46,918" S e 58° 49' 28,491" W , deste segue com o azimute de 181-3-20 e distância de 3 m até o vértice P-1899 , de coordenadas 5° 51' 47,014" S e 58° 49' 28,493" W , deste segue com o azimute de 169-36-29 e distância de 175 m até o vértice P-1900 , de coordenadas 5° 51' 52,626" S e 58° 49' 27,484" W , deste segue

com o azimute de 177-2-7 e distância de 242 m até o vértice P-1901 , de coordenadas 5° 52' 0,506" S e 58° 49' 27,102" W , deste segue com o azimute de 176-21-6 e distância de 69 m até o vértice P-1902 , de coordenadas 5° 52' 2,736" S e 58° 49' 26,968" W , deste segue com o azimute de 189-19-46 e distância de 121 m até o vértice P-1903 , de coordenadas 5° 52' 6,609" S e 58° 49' 27,616" W , deste segue com o azimute de 215-38-15 e distância de 55 m até o vértice P-1904 , de coordenadas 5° 52' 8,072" S e 58° 49' 28,671" W , deste segue com o azimute de 273-43-46 e distância de 91 m até o vértice P-1905 , de coordenadas 5° 52' 7,869" S e 58° 49' 31,636" W , deste segue com o azimute de 314-13-49 e distância de 122 m até o vértice P-1906 , de coordenadas 5° 52' 5,090" S e 58° 49' 34,469" W , deste segue com o azimute de 306-44-45 e distância de 138 m até o vértice P-1907 , de coordenadas 5° 52' 2,384" S e 58° 49' 38,064" W , deste segue com o azimute de 324-51-36 e distância de 109 m até o vértice P-1908 , de coordenadas 5° 51' 59,487" S e 58° 49' 40,085" W , deste segue com o azimute de 14-6-26 e distância de 98 m até o vértice P-1909 , de coordenadas 5° 51' 56,407" S e 58° 49' 39,301" W , deste segue com o azimute de 47-43-38 e distância de 150 m até o vértice P-1910 , de coordenadas 5° 51' 53,137" S e 58° 49' 35,687" W , deste segue com o azimute de 38-19-38 e distância de 100 m até o vértice P-1911 , de coordenadas 5° 51' 50,596" S e 58° 49' 33,667" W , deste segue com o azimute de 325-48-56 e distância de 117 m até o vértice P-1912 , de coordenadas 5° 51' 47,442" S e 58° 49' 35,791" W , deste segue com o azimute de 278-13-40 e distância de 147 m até o vértice P-1913 , de coordenadas 5° 51' 46,742" S e 58° 49' 40,516" W , deste segue com o azimute de 237-5-37 e distância de 129 m até o vértice P-1914 , de coordenadas 5° 51' 49,007" S e 58° 49' 44,036" W , deste segue com o azimute de 204-28-33 e distância de 144 m até o vértice P-1915 , de coordenadas 5° 51' 53,263" S e 58° 49' 45,988" W , deste segue com o azimute de 191-9-33 e distância de 184 m até o vértice P-1916 , de coordenadas 5° 51' 59,146" S e 58° 49' 47,166" W , deste segue com o azimute de 184-30-1 e distância de 188 m até o vértice P-1917 , de coordenadas 5° 52' 5,259" S e 58° 49' 47,667" W , deste segue com o azimute de 174-22-46 e distância de 119 m até o vértice P-1918 , de coordenadas 5° 52' 9,108" S e 58° 49' 47,301" W , deste segue com o azimute de 154-31-30 e distância de 182 m até o vértice P-1919 , de coordenadas 5° 52' 14,464" S e 58° 49' 44,775" W , deste segue com o azimute de 143-59-18 e distância de 592 m até o vértice P-1920 , de coordenadas 5° 52' 30,093" S e 58° 49' 33,508" W , deste segue com o azimute de 150-48-34 e distância de 164 m até o vértice P-1921 , de coordenadas 5° 52' 34,764" S e 58° 49' 30,922" W , deste segue com o azimute de 194-45-38 e distância de 122 m até o vértice P-1922 , de coordenadas 5° 52' 38,604" S e 58° 49' 31,946" W , deste segue com o azimute de 243-4-57 e distância de 155 m até o vértice P-1923 , de coordenadas 5° 52' 40,868" S e 58° 49' 36,437" W , deste segue com o azimute de 295-51-15 e distância de 197 m até o vértice P-1924 , de coordenadas 5° 52' 38,056" S e 58° 49' 42,185" W , deste segue com o azimute de 314-45-48 e distância de 156 m até o vértice P-1925 , de coordenadas 5° 52' 34,471" S e 58° 49' 45,771" W , deste segue com o azimute de 227-40-0 e distância de 83 m até o vértice P-1926 , de coordenadas 5° 52' 36,289" S e 58° 49' 47,777" W , deste segue com o azimute de 172-12-14 e distância de 107 m até o vértice P-1927 , de coordenadas 5° 52' 39,745" S e 58° 49' 47,316" W , deste segue com o azimute de 171-58-57 e distância de 21 m até o vértice P-1928 , de coordenadas 5° 52' 40,415" S e 58° 49' 47,224" W , deste segue com o azimute de

150-18-33 e distância de 199 m até o vértice P-1929 , de coordenadas 5° 52' 46,039" S e 58° 49' 44,046" W , deste segue com o azimute de 180-13-45 e distância de 12 m até o vértice P-1930 , de coordenadas 5° 52' 46,416" S e 58° 49' 44,048" W , deste segue com o azimute de 136-36-54 e distância de 171 m até o vértice P-1931 , de coordenadas 5° 52' 50,485" S e 58° 49' 40,233" W , deste segue com o azimute de 115-17-55 e distância de 157 m até o vértice P-1932 , de coordenadas 5° 52' 52,687" S e 58° 49' 35,620" W , deste segue com o azimute de 121-4-59 e distância de 115 m até o vértice P-1933 , de coordenadas 5° 52' 54,632" S e 58° 49' 32,422" W , deste segue com o azimute de 176-57-17 e distância de 85 m até o vértice P-1934 , de coordenadas 5° 52' 57,410" S e 58° 49' 32,283" W , deste segue com o azimute de 212-0-31 e distância de 107 m até o vértice P-1935 , de coordenadas 5° 53' 0,350" S e 58° 49' 34,132" W , deste segue com o azimute de 226-13-54 e distância de 134 m até o vértice P-1936 , de coordenadas 5° 53' 3,360" S e 58° 49' 37,290" W , deste segue com o azimute de 208-22-36 e distância de 112 m até o vértice P-1937 , de coordenadas 5° 53' 6,549" S e 58° 49' 39,023" W , deste segue com o azimute de 194-44-24 e distância de 198 m até o vértice P-1938 , de coordenadas 5° 53' 12,781" S e 58° 49' 40,683" W , deste segue com o azimute de 185-0-34 e distância de 146 m até o vértice P-1939 , de coordenadas 5° 53' 17,524" S e 58° 49' 41,114" W , deste segue com o azimute de 180-23-57 e distância de 12 m até o vértice P-1940 , de coordenadas 5° 53' 17,910" S e 58° 49' 41,117" W , deste segue com o azimute de 168-55-45 e distância de 117 m até o vértice P-1941 , de coordenadas 5° 53' 21,659" S e 58° 49' 40,398" W , deste segue com o azimute de 178-39-53 e distância de 187 m até o vértice P-1942 , de coordenadas 5° 53' 27,747" S e 58° 49' 40,276" W , deste segue com o azimute de 180-27-2 e distância de 20 m até o vértice P-1943 , de coordenadas 5° 53' 28,408" S e 58° 49' 40,283" W , deste segue com o azimute de 172-5-34 e distância de 198 m até o vértice P-1944 , de coordenadas 5° 53' 34,797" S e 58° 49' 39,418" W , deste segue com o azimute de 156-43-35 e distância de 169 m até o vértice P-1945 , de coordenadas 5° 53' 39,846" S e 58° 49' 37,269" W , deste segue com o azimute de 180-36-57 e distância de 12 m até o vértice P-1946 , de coordenadas 5° 53' 40,231" S e 58° 49' 37,275" W , deste segue com o azimute de 140-9-52 e distância de 108 m até o vértice P-1947 , de coordenadas 5° 53' 42,937" S e 58° 49' 35,036" W , deste segue com o azimute de 180-44-23 e distância de 15 m até o vértice P-1948 , de coordenadas 5° 53' 43,415" S e 58° 49' 35,043" W , deste segue com o azimute de 213-22-48 e distância de 70 m até o vértice P-1949 , de coordenadas 5° 53' 45,319" S e 58° 49' 36,305" W , deste segue com o azimute de 206-59-21 e distância de 7 m até o vértice P-1950 , de coordenadas 5° 53' 45,509" S e 58° 49' 36,402" W , deste segue com o azimute de 246-42-19 e distância de 95 m até o vértice P-1951 , de coordenadas 5° 53' 46,728" S e 58° 49' 39,256" W , deste segue com o azimute de 299-17-7 e distância de 96 m até o vértice P-1952 , de coordenadas 5° 53' 45,185" S e 58° 49' 41,982" W , deste segue com o azimute de 359-36-15 e distância de 221 m até o vértice P-1953 , de coordenadas 5° 53' 37,979" S e 58° 49' 42,008" W , deste segue com o azimute de 264-40-55 e distância de 62 m até o vértice P-1954 , de coordenadas 5° 53' 38,159" S e 58° 49' 44,011" W , deste segue com o azimute de 248-20-34 e distância de 151 m até o vértice P-1955 , de coordenadas 5° 53' 39,963" S e 58° 49' 48,590" W , deste segue com o azimute de 206-20-15 e distância de 255 m até o vértice P-1956 , de coordenadas 5° 53' 47,401" S e 58° 49' 52,298" W , deste segue com o azimute de 213-7-7 e distância de 372 m até o vértice P-1957 , de

coordenadas  $5^{\circ} 53' 57,518''$  S e  $58^{\circ} 49' 58,937''$  W , deste segue com o azimute de 212-7-53 e distância de 301 m até o vértice P-1958 , de coordenadas  $5^{\circ} 54' 5,802''$  S e  $58^{\circ} 50' 4,170''$  W , deste segue com o azimute de 155-4-48 e distância de 84 m até o vértice P-1959 , de coordenadas  $5^{\circ} 54' 8,280''$  S e  $58^{\circ} 50' 3,031''$  W , deste segue com o azimute de 137-14-47 e distância de 141 m até o vértice P-1960 , de coordenadas  $5^{\circ} 54' 11,651''$  S e  $58^{\circ} 49' 59,939''$  W , deste segue com o azimute de 78-29-10 e distância de 754 m até o vértice P-1961 , de coordenadas  $5^{\circ} 54' 6,828''$  S e  $58^{\circ} 49' 35,893''$  W , deste segue com o azimute de 76-26-17 e distância de 300 m até o vértice P-1962 , de coordenadas  $5^{\circ} 54' 4,568''$  S e  $58^{\circ} 49' 26,401''$  W , deste segue com o azimute de 122-7-23 e distância de 103 m até o vértice P-1963 , de coordenadas  $5^{\circ} 54' 6,354''$  S e  $58^{\circ} 49' 23,581''$  W , deste segue com o azimute de 145-9-4 e distância de 153 m até o vértice P-1964 , de coordenadas  $5^{\circ} 54' 10,441''$  S e  $58^{\circ} 49' 20,759''$  W , deste segue com o azimute de 135-59-39 e distância de 157 m até o vértice P-1965 , de coordenadas  $5^{\circ} 54' 14,136''$  S e  $58^{\circ} 49' 17,218''$  W , deste segue com o azimute de 149-48-9 e distância de 118 m até o vértice P-1966 , de coordenadas  $5^{\circ} 54' 17,451''$  S e  $58^{\circ} 49' 15,306''$  W , deste segue com o azimute de 99-22-45 e distância de 156 m até o vértice P-1967 , de coordenadas  $5^{\circ} 54' 18,293''$  S e  $58^{\circ} 49' 10,316''$  W , deste segue com o azimute de 67-27-49 e distância de 193 m até o vértice P-1968 , de coordenadas  $5^{\circ} 54' 15,901''$  S e  $58^{\circ} 49' 4,506''$  W , deste segue com o azimute de 44-49-29 e distância de 8 m até o vértice P-1969 , de coordenadas  $5^{\circ} 54' 15,722''$  S e  $58^{\circ} 49' 4,327''$  W , deste segue com o azimute de 49-16-54 e distância de 208 m até o vértice P-1970 , de coordenadas  $5^{\circ} 54' 11,314''$  S e  $58^{\circ} 48' 59,179''$  W , deste segue com o azimute de 9-3-14 e distância de 94 m até o vértice P-1971 , de coordenadas  $5^{\circ} 54' 8,304''$  S e  $58^{\circ} 48' 58,689''$  W , deste segue com o azimute de 330-19-10 e distância de 85 m até o vértice P-1972 , de coordenadas  $5^{\circ} 54' 5,909''$  S e  $58^{\circ} 49' 0,043''$  W , deste segue com o azimute de 262-39-25 e distância de 129 m até o vértice P-1973 , de coordenadas  $5^{\circ} 54' 6,433''$  S e  $58^{\circ} 49' 4,210''$  W , deste segue com o azimute de 288-48-32 e distância de 89 m até o vértice P-1974 , de coordenadas  $5^{\circ} 54' 5,495''$  S e  $58^{\circ} 49' 6,932''$  W , deste segue com o azimute de 347-52-21 e distância de 145 m até o vértice P-1975 , de coordenadas  $5^{\circ} 54' 0,864''$  S e  $58^{\circ} 49' 7,910''$  W , deste segue com o azimute de 344-4-47 e distância de 12 m até o vértice P-1976 , de coordenadas  $5^{\circ} 54' 0,491''$  S e  $58^{\circ} 49' 8,014''$  W , deste segue com o azimute de 344-36-47 e distância de 149 m até o vértice P-1977 , de coordenadas  $5^{\circ} 53' 55,814''$  S e  $58^{\circ} 49' 9,283''$  W , deste segue com o azimute de 9-23-41 e distância de 161 m até o vértice P-1978 , de coordenadas  $5^{\circ} 53' 50,635''$  S e  $58^{\circ} 49' 8,410''$  W , deste segue com o azimute de 344-56-4 e distância de 219 m até o vértice P-1979 , de coordenadas  $5^{\circ} 53' 43,757''$  S e  $58^{\circ} 49' 10,235''$  W , deste segue com o azimute de 8-19-46 e distância de 147 m até o vértice P-1980 , de coordenadas  $5^{\circ} 53' 39,038''$  S e  $58^{\circ} 49' 9,530''$  W , deste segue com o azimute de 21-39-37 e distância de 51 m até o vértice P-1981 , de coordenadas  $5^{\circ} 53' 37,490''$  S e  $58^{\circ} 49' 8,910''$  W , deste segue com o azimute de 70-48-10 e distância de 117 m até o vértice P-1982 , de coordenadas  $5^{\circ} 53' 36,250''$  S e  $58^{\circ} 49' 5,316''$  W , deste segue com o azimute de 100-36-31 e distância de 132 m até o vértice P-1983 , de coordenadas  $5^{\circ} 53' 37,057''$  S e  $58^{\circ} 49' 1,091''$  W , deste segue com o azimute de 127-28-26 e distância de 113 m até o vértice P-1984 , de coordenadas  $5^{\circ} 53' 39,308''$  S e  $58^{\circ} 48' 58,178''$  W , deste segue com o azimute de 125-26-18 e distância de 139 m até o vértice P-1985 , de coordenadas  $5^{\circ} 53' 41,939''$  S e  $58^{\circ} 48' 54,510''$  W , deste segue com o azimute de 172-25-48 e distância de 131 m até o

vértice P-1986 , de coordenadas  $5^{\circ} 53' 46,165''$  S e  $58^{\circ} 48' 53,963''$  W , deste segue com o azimute de 140-59-46 e distância de 229 m até o vértice P-1987 , de coordenadas  $5^{\circ} 53' 51,977''$  S e  $58^{\circ} 48' 49,293''$  W , deste segue com o azimute de 150-1-12 e distância de 115 m até o vértice P-1988 , de coordenadas  $5^{\circ} 53' 55,233''$  S e  $58^{\circ} 48' 47,432''$  W , deste segue com o azimute de 154-3-5 e distância de 200 m até o vértice P-1989 , de coordenadas  $5^{\circ} 54' 1,099''$  S e  $58^{\circ} 48' 44,605''$  W , deste segue com o azimute de 151-17-36 e distância de 149 m até o vértice P-1990 , de coordenadas  $5^{\circ} 54' 5,361''$  S e  $58^{\circ} 48' 42,292''$  W , deste segue com o azimute de 162-31-24 e distância de 130 m até o vértice P-1991 , de coordenadas  $5^{\circ} 54' 9,392''$  S e  $58^{\circ} 48' 41,039''$  W , deste segue com o azimute de 146-43-27 e distância de 306 m até o vértice P-1992 , de coordenadas  $5^{\circ} 54' 17,737''$  S e  $58^{\circ} 48' 35,608''$  W , deste segue com o azimute de 154-53-59 e distância de 147 m até o vértice P-1993 , de coordenadas  $5^{\circ} 54' 22,063''$  S e  $58^{\circ} 48' 33,601''$  W , deste segue com o azimute de 179-58-12 e distância de 6 m até o vértice P-1994 , de coordenadas  $5^{\circ} 54' 22,259''$  S e  $58^{\circ} 48' 33,601''$  W , deste segue com o azimute de 191-44-51 e distância de 101 m até o vértice P-1995 , de coordenadas  $5^{\circ} 54' 25,465''$  S e  $58^{\circ} 48' 34,278''$  W , deste segue com o azimute de 212-43-47 e distância de 81 m até o vértice P-1996 , de coordenadas  $5^{\circ} 54' 27,682''$  S e  $58^{\circ} 48' 35,711''$  W , deste segue com o azimute de 206-11-36 e distância de 13 m até o vértice P-1997 , de coordenadas  $5^{\circ} 54' 28,067''$  S e  $58^{\circ} 48' 35,902''$  W , deste segue com o azimute de 215-9-39 e distância de 25 m até o vértice P-1998 , de coordenadas  $5^{\circ} 54' 28,739''$  S e  $58^{\circ} 48' 36,378''$  W , deste segue com o azimute de 222-44-39 e distância de 124 m até o vértice P-1999 , de coordenadas  $5^{\circ} 54' 31,700''$  S e  $58^{\circ} 48' 39,129''$  W , deste segue com o azimute de 259-46-54 e distância de 33 m até o vértice P-2000 , de coordenadas  $5^{\circ} 54' 31,885''$  S e  $58^{\circ} 48' 40,172''$  W , deste segue com o azimute de 240-12-31 e distância de 170 m até o vértice P-2001 , de coordenadas  $5^{\circ} 54' 34,624''$  S e  $58^{\circ} 48' 44,987''$  W , deste segue com o azimute de 205-56-13 e distância de 7 m até o vértice P-2002 , de coordenadas  $5^{\circ} 54' 34,814''$  S e  $58^{\circ} 48' 45,080''$  W , deste segue com o azimute de 238-22-38 e distância de 183 m até o vértice P-2003 , de coordenadas  $5^{\circ} 54' 37,915''$  S e  $58^{\circ} 48' 50,147''$  W , deste segue com o azimute de 260-32-32 e distância de 208 m até o vértice P-2004 , de coordenadas  $5^{\circ} 54' 39,006''$  S e  $58^{\circ} 48' 56,820''$  W , deste segue com o azimute de 258-48-23 e distância de 15 m até o vértice P-2005 , de coordenadas  $5^{\circ} 54' 39,098''$  S e  $58^{\circ} 48' 57,290''$  W , deste segue com o azimute de 258-20-33 e distância de 71 m até o vértice P-2006 , de coordenadas  $5^{\circ} 54' 39,555''$  S e  $58^{\circ} 48' 59,540''$  W , deste segue com o azimute de 263-2-7 e distância de 23 m até o vértice P-2007 , de coordenadas  $5^{\circ} 54' 39,644''$  S e  $58^{\circ} 49' 0,291''$  W , deste segue com o azimute de 258-39-55 e distância de 232 m até o vértice P-2008 , de coordenadas  $5^{\circ} 54' 41,103''$  S e  $58^{\circ} 49' 7,683''$  W , deste segue com o azimute de 250-47-29 e distância de 70 m até o vértice P-2009 , de coordenadas  $5^{\circ} 54' 41,841''$  S e  $58^{\circ} 49' 9,822''$  W , deste segue com o azimute de 174-15-52 e distância de 133 m até o vértice P-2010 , de coordenadas  $5^{\circ} 54' 46,149''$  S e  $58^{\circ} 49' 9,404''$  W , deste segue com o azimute de 175-54-48 e distância de 157 m até o vértice P-2011 , de coordenadas  $5^{\circ} 54' 51,253''$  S e  $58^{\circ} 49' 9,056''$  W , deste segue com o azimute de 157-42-28 e distância de 131 m até o vértice P-2012 , de coordenadas  $5^{\circ} 54' 55,218''$  S e  $58^{\circ} 49' 7,448''$  W , deste segue com o azimute de 156-41-10 e distância de 86 m até o vértice P-2013 , de coordenadas  $5^{\circ} 54' 57,784''$  S e  $58^{\circ} 49' 6,354''$  W , deste segue com o azimute de 129-3-5 e distância de 267 m até o vértice P-2014 , de coordenadas

5° 55' 3,273" S e 58° 48' 59,642" W , deste segue com o azimute de 123-0-56 e distância de 149 m até o vértice P-2015 , de coordenadas 5° 55' 5,929" S e 58° 48' 55,587" W , deste segue com o azimute de 125-56-46 e distância de 178 m até o vértice P-2016 , de coordenadas 5° 55' 9,350" S e 58° 48' 50,908" W , deste segue com o azimute de 126-10-36 e distância de 121 m até o vértice P-2017 , de coordenadas 5° 55' 11,683" S e 58° 48' 47,743" W , deste segue com o azimute de 165-43-50 e distância de 85 m até o vértice P-2018 , de coordenadas 5° 55' 14,372" S e 58° 48' 47,070" W , deste segue com o azimute de 193-5-48 e distância de 117 m até o vértice P-2019 , de coordenadas 5° 55' 18,083" S e 58° 48' 47,945" W , deste segue com o azimute de 192-58-28 e distância de 235 m até o vértice P-2020 , de coordenadas 5° 55' 25,529" S e 58° 48' 49,684" W , deste segue com o azimute de 160-39-54 e distância de 96 m até o vértice P-2021 , de coordenadas 5° 55' 28,473" S e 58° 48' 48,663" W , deste segue com o azimute de 154-28-12 e distância de 113 m até o vértice P-2022 , de coordenadas 5° 55' 31,793" S e 58° 48' 47,092" W , deste segue com o azimute de 168-31-26 e distância de 12 m até o vértice P-2023 , de coordenadas 5° 55' 32,182" S e 58° 48' 47,015" W , deste segue com o azimute de 151-33-13 e distância de 125 m até o vértice P-2024 , de coordenadas 5° 55' 35,770" S e 58° 48' 45,088" W , deste segue com o azimute de 176-37-44 e distância de 56 m até o vértice P-2025 , de coordenadas 5° 55' 37,598" S e 58° 48' 44,987" W , deste segue com o azimute de 182-35-48 e distância de 12 m até o vértice P-2026 , de coordenadas 5° 55' 37,982" S e 58° 48' 45,005" W , deste segue com o azimute de 246-45-15 e distância de 52 m até o vértice P-2027 , de coordenadas 5° 55' 38,642" S e 58° 48' 46,556" W , deste segue com o azimute de 261-4-58 e distância de 74 m até o vértice P-2028 , de coordenadas 5° 55' 39,009" S e 58° 48' 48,944" W , deste segue com o azimute de 291-21-23 e distância de 114 m até o vértice P-2029 , de coordenadas 5° 55' 37,645" S e 58° 48' 52,396" W , deste segue com o azimute de 290-15-8 e distância de 172 m até o vértice P-2030 , de coordenadas 5° 55' 35,687" S e 58° 48' 57,642" W , deste segue com o azimute de 277-25-29 e distância de 71 m até o vértice P-2031 , de coordenadas 5° 55' 35,383" S e 58° 48' 59,914" W , deste segue com o azimute de 268-5-15 e distância de 161 m até o vértice P-2032 , de coordenadas 5° 55' 35,541" S e 58° 49' 5,152" W , deste segue com o azimute de 253-39-40 e distância de 114 m até o vértice P-2033 , de coordenadas 5° 55' 36,575" S e 58° 49' 8,718" W , deste segue com o azimute de 251-7-52 e distância de 154 m até o vértice P-2034 , de coordenadas 5° 55' 38,176" S e 58° 49' 13,445" W , deste segue com o azimute de 238-41-32 e distância de 129 m até o vértice P-2035 , de coordenadas 5° 55' 40,351" S e 58° 49' 17,045" W , deste segue com o azimute de 249-7-18 e distância de 155 m até o vértice P-2036 , de coordenadas 5° 55' 42,130" S e 58° 49' 21,749" W , deste segue com o azimute de 243-50-56 e distância de 125 m até o vértice P-2037 , de coordenadas 5° 55' 43,910" S e 58° 49' 25,400" W , deste segue com o azimute de 250-19-21 e distância de 34 m até o vértice P-2038 , de coordenadas 5° 55' 44,282" S e 58° 49' 26,450" W , deste segue com o azimute de 230-20-36 e distância de 77 m até o vértice P-2039 , de coordenadas 5° 55' 45,877" S e 58° 49' 28,384" W , deste segue com o azimute de 208-45-18 e distância de 76 m até o vértice P-2040 , de coordenadas 5° 55' 48,036" S e 58° 49' 29,577" W , deste segue com o azimute de 189-12-49 e distância de 64 m até o vértice P-2041 , de coordenadas 5° 55' 50,099" S e 58° 49' 29,918" W , deste segue com o azimute de 133-21-37 e distância de 42 m até o vértice P-2042 , de coordenadas 5° 55' 51,039" S e 58° 49'



28,930" W , deste segue com o azimute de 92-44-38 e distância de 68 m até o vértice P-2043 , de coordenadas 5° 55' 51,152" S e 58° 49' 26,717" W , deste segue com o azimute de 93-3-16 e distância de 121 m até o vértice P-2044 , de coordenadas 5° 55' 51,376" S e 58° 49' 22,774" W , deste segue com o azimute de 102-24-24 e distância de 115 m até o vértice P-2045 , de coordenadas 5° 55' 52,189" S e 58° 49' 19,138" W , deste segue com o azimute de 100-52-48 e distância de 147 m até o vértice P-2046 , de coordenadas 5° 55' 53,107" S e 58° 49' 14,454" W , deste segue com o azimute de 150-8-18 e distância de 73 m até o vértice P-2047 , de coordenadas 5° 55' 55,177" S e 58° 49' 13,275" W , deste segue com o azimute de 163-33-56 e distância de 19 m até o vértice P-2048 , de coordenadas 5° 55' 55,767" S e 58° 49' 13,104" W , deste segue com o azimute de 163-33-57 e distância de 9 m até o vértice P-2049 , de coordenadas 5° 55' 56,061" S e 58° 49' 13,018" W , deste segue com o azimute de 129-53-16 e distância de 164 m até o vértice P-2050 , de coordenadas 5° 55' 59,503" S e 58° 49' 8,933" W , deste segue com o azimute de 134-8-40 e distância de 99 m até o vértice P-2051 , de coordenadas 5° 56' 1,750" S e 58° 49' 6,635" W , deste segue com o azimute de 122-3-16 e distância de 135 m até o vértice P-2052 , de coordenadas 5° 56' 4,094" S e 58° 49' 2,924" W , deste segue com o azimute de 143-28-56 e distância de 107 m até o vértice P-2053 , de coordenadas 5° 56' 6,896" S e 58° 49' 0,866" W , deste segue com o azimute de 152-57-28 e distância de 83 m até o vértice P-2054 , de coordenadas 5° 56' 9,297" S e 58° 48' 59,652" W , deste segue com o azimute de 206-8-24 e distância de 94 m até o vértice P-2055 , de coordenadas 5° 56' 12,049" S e 58° 49' 1,012" W , deste segue com o azimute de 219-21-40 e distância de 101 m até o vértice P-2056 , de coordenadas 5° 56' 14,593" S e 58° 49' 3,111" W , deste segue com o azimute de 226-13-6 e distância de 104 m até o vértice P-2057 , de coordenadas 5° 56' 16,935" S e 58° 49' 5,567" W , deste segue com o azimute de 226-13-5 e distância de 91 m até o vértice P-2058 , de coordenadas 5° 56' 18,986" S e 58° 49' 7,719" W , deste segue com o azimute de 257-5-0 e distância de 203 m até o vértice P-2059 , de coordenadas 5° 56' 20,441" S e 58° 49' 14,150" W , deste segue com o azimute de 284-37-18 e distância de 115 m até o vértice P-2060 , de coordenadas 5° 56' 19,481" S e 58° 49' 17,774" W , deste segue com o azimute de 297-40-40 e distância de 106 m até o vértice P-2061 , de coordenadas 5° 56' 17,867" S e 58° 49' 20,823" W , deste segue com o azimute de 284-34-25 e distância de 140 m até o vértice P-2062 , de coordenadas 5° 56' 16,710" S e 58° 49' 25,210" W , deste segue com o azimute de 284-59-53 e distância de 57 m até o vértice P-2063 , de coordenadas 5° 56' 16,227" S e 58° 49' 26,985" W , deste segue com o azimute de 262-4-44 e distância de 82 m até o vértice P-2064 , de coordenadas 5° 56' 16,586" S e 58° 49' 29,626" W , deste segue com o azimute de 220-14-50 e distância de 109 m até o vértice P-2065 , de coordenadas 5° 56' 19,293" S e 58° 49' 31,929" W , deste segue com o azimute de 184-30-50 e distância de 89 m até o vértice P-2066 , de coordenadas 5° 56' 22,186" S e 58° 49' 32,167" W , deste segue com o azimute de 161-32-33 e distância de 68 m até o vértice P-2067 , de coordenadas 5° 56' 24,274" S e 58° 49' 31,479" W , deste segue com o azimute de 97-43-18 e distância de 93 m até o vértice P-2068 , de coordenadas 5° 56' 24,690" S e 58° 49' 28,492" W , deste segue com o azimute de 86-44-35 e distância de 151 m até o vértice P-2069 , de coordenadas 5° 56' 24,426" S e 58° 49' 23,576" W , deste segue com o azimute de 86-0-20 e distância de 125 m até o vértice P-2070 , de coordenadas 5° 56' 24,157" S e 58° 49' 19,526" W , deste segue com o azimute de 111-28-14 e distância de 92 m até o vértice P-2071

, de coordenadas  $5^{\circ} 56' 25,263''$  S e  $58^{\circ} 49' 16,744''$  W , deste segue com o azimute de 120-7-1 e distância de 85 m até o vértice P-2072 , de coordenadas  $5^{\circ} 56' 26,659''$  S e  $58^{\circ} 49' 14,357''$  W , deste segue com o azimute de 148-5-57 e distância de 71 m até o vértice P-2073 , de coordenadas  $5^{\circ} 56' 28,634''$  S e  $58^{\circ} 49' 13,138''$  W , deste segue com o azimute de 166-14-56 e distância de 59 m até o vértice P-2074 , de coordenadas  $5^{\circ} 56' 30,499''$  S e  $58^{\circ} 49' 12,689''$  W , deste segue com o azimute de 213-46-28 e distância de 43 m até o vértice P-2075 , de coordenadas  $5^{\circ} 56' 31,666''$  S e  $58^{\circ} 49' 13,474''$  W , deste segue com o azimute de 211-27-2 e distância de 80 m até o vértice P-2076 , de coordenadas  $5^{\circ} 56' 33,897''$  S e  $58^{\circ} 49' 14,847''$  W , deste segue com o azimute de 246-28-23 e distância de 170 m até o vértice P-2077 , de coordenadas  $5^{\circ} 56' 36,093''$  S e  $58^{\circ} 49' 19,932''$  W , deste segue com o azimute de 247-25-7 e distância de 130 m até o vértice P-2078 , de coordenadas  $5^{\circ} 56' 37,709''$  S e  $58^{\circ} 49' 23,850''$  W , deste segue com o azimute de 191-54-34 e distância de 115 m até o vértice P-2079 , de coordenadas  $5^{\circ} 56' 41,357''$  S e  $58^{\circ} 49' 24,631''$  W , deste segue com o azimute de 187-19-55 e distância de 139 m até o vértice P-2080 , de coordenadas  $5^{\circ} 56' 45,837''$  S e  $58^{\circ} 49' 25,221''$  W , deste segue com o azimute de 187-36-3 e distância de 123 m até o vértice P-2081 , de coordenadas  $5^{\circ} 56' 49,819''$  S e  $58^{\circ} 49' 25,765''$  W , deste segue com o azimute de 217-8-24 e distância de 132 m até o vértice P-2082 , de coordenadas  $5^{\circ} 56' 53,236''$  S e  $58^{\circ} 49' 28,368''$  W , deste segue com o azimute de 230-1-12 e distância de 153 m até o vértice P-2083 , de coordenadas  $5^{\circ} 56' 56,428''$  S e  $58^{\circ} 49' 32,196''$  W , deste segue com o azimute de 242-3-42 e distância de 70 m até o vértice P-2084 , de coordenadas  $5^{\circ} 56' 57,483''$  S e  $58^{\circ} 49' 34,198''$  W , deste segue com o azimute de 183-29-45 e distância de 86 m até o vértice P-2085 , de coordenadas  $5^{\circ} 57' 0,288''$  S e  $58^{\circ} 49' 34,379''$  W , deste segue com o azimute de 108-46-56 e distância de 186 m até o vértice P-2086 , de coordenadas  $5^{\circ} 57' 2,253''$  S e  $58^{\circ} 49' 28,670''$  W , deste segue com o azimute de 130-28-24 e distância de 146 m até o vértice P-2087 , de coordenadas  $5^{\circ} 57' 5,345''$  S e  $58^{\circ} 49' 25,075''$  W , deste segue com o azimute de 167-4-14 e distância de 90 m até o vértice P-2088 , de coordenadas  $5^{\circ} 57' 8,209''$  S e  $58^{\circ} 49' 24,429''$  W , deste segue com o azimute de 180-8-20 e distância de 9 m até o vértice P-2089 , de coordenadas  $5^{\circ} 57' 8,495''$  S e  $58^{\circ} 49' 24,430''$  W , deste segue com o azimute de 162-44-45 e distância de 164 m até o vértice P-2090 , de coordenadas  $5^{\circ} 57' 13,611''$  S e  $58^{\circ} 49' 22,861''$  W , deste segue com o azimute de 189-41-24 e distância de 18 m até o vértice P-2091 , de coordenadas  $5^{\circ} 57' 14,175''$  S e  $58^{\circ} 49' 22,959''$  W , deste segue com o azimute de 195-14-55 e distância de 122 m até o vértice P-2092 , de coordenadas  $5^{\circ} 57' 18,008''$  S e  $58^{\circ} 49' 24,017''$  W , deste segue com o azimute de 241-31-33 e distância de 167 m até o vértice P-2093 , de coordenadas  $5^{\circ} 57' 20,582''$  S e  $58^{\circ} 49' 28,795''$  W , deste segue com o azimute de 202-27-51 e distância de 52 m até o vértice P-2094 , de coordenadas  $5^{\circ} 57' 22,154''$  S e  $58^{\circ} 49' 29,450''$  W , deste segue com o azimute de 220-2-40 e distância de 133 m até o vértice P-2095 , de coordenadas  $5^{\circ} 57' 25,457''$  S e  $58^{\circ} 49' 32,241''$  W , deste segue com o azimute de 224-5-3 e distância de 191 m até o vértice P-2096 , de coordenadas  $5^{\circ} 57' 29,914''$  S e  $58^{\circ} 49' 36,582''$  W , deste segue com o azimute de 210-48-12 e distância de 108 m até o vértice P-2097 , de coordenadas  $5^{\circ} 57' 32,928''$  S e  $58^{\circ} 49' 38,389''$  W , deste segue com o azimute de 128-55-20 e distância de 92 m até o vértice P-2098 , de coordenadas  $5^{\circ} 57' 34,817''$  S e  $58^{\circ} 49' 36,069''$  W , deste segue com o azimute de 131-0-4 e distância de 134 m até o vértice P-2099 , de coordenadas  $5^{\circ} 57' 37,686''$  S e  $58^{\circ} 49' 32,794''$  W , deste segue com o

azimute de 113-52-55 e distância de 142 m até o vértice P-2100 , de coordenadas 5° 57' 39,571" S e 58° 49' 28,579" W , deste segue com o azimute de 83-44-9 e distância de 133 m até o vértice P-2101 , de coordenadas 5° 57' 39,112" S e 58° 49' 24,269" W , deste segue com o azimute de 134-25-46 e distância de 94 m até o vértice P-2102 , de coordenadas 5° 57' 41,271" S e 58° 49' 22,084" W , deste segue com o azimute de 176-31-31 e distância de 90 m até o vértice P-2103 , de coordenadas 5° 57' 44,182" S e 58° 49' 21,917" W , deste segue com o azimute de 193-21-5 e distância de 103 m até o vértice P-2104 , de coordenadas 5° 57' 47,455" S e 58° 49' 22,704" W , deste segue com o azimute de 246-28-56 e distância de 73 m até o vértice P-2105 , de coordenadas 5° 57' 48,401" S e 58° 49' 24,895" W , deste segue com o azimute de 246-24-21 e distância de 175 m até o vértice P-2106 , de coordenadas 5° 57' 50,664" S e 58° 49' 30,117" W , deste segue com o azimute de 265-37-11 e distância de 184 m até o vértice P-2107 , de coordenadas 5° 57' 51,102" S e 58° 49' 36,082" W , deste segue com o azimute de 251-53-15 e distância de 168 m até o vértice P-2108 , de coordenadas 5° 57' 52,783" S e 58° 49' 41,272" W , deste segue com o azimute de 219-42-53 e distância de 98 m até o vértice P-2109 , de coordenadas 5° 57' 55,237" S e 58° 49' 43,322" W , deste segue com o azimute de 196-15-52 e distância de 157 m até o vértice P-2110 , de coordenadas 5° 58' 0,129" S e 58° 49' 44,765" W , deste segue com o azimute de 169-3-12 e distância de 100 m até o vértice P-2111 , de coordenadas 5° 58' 3,313" S e 58° 49' 44,161" W , deste segue com o azimute de 126-52-14 e distância de 118 m até o vértice P-2112 , de coordenadas 5° 58' 5,636" S e 58° 49' 41,088" W , deste segue com o azimute de 107-10-20 e distância de 186 m até o vértice P-2113 , de coordenadas 5° 58' 7,445" S e 58° 49' 35,311" W , deste segue com o azimute de 91-4-47 e distância de 195 m até o vértice P-2114 , de coordenadas 5° 58' 7,585" S e 58° 49' 28,975" W , deste segue com o azimute de 104-1-17 e distância de 176 m até o vértice P-2115 , de coordenadas 5° 58' 8,995" S e 58° 49' 23,417" W , deste segue com o azimute de 117-12-40 e distância de 257 m até o vértice P-2116 , de coordenadas 5° 58' 12,848" S e 58° 49' 15,993" W , deste segue com o azimute de 128-21-49 e distância de 145 m até o vértice P-2117 , de coordenadas 5° 58' 15,780" S e 58° 49' 12,318" W , deste segue com o azimute de 140-56-59 e distância de 236 m até o vértice P-2118 , de coordenadas 5° 58' 21,770" S e 58° 49' 7,497" W , deste segue com o azimute de 166-18-46 e distância de 103 m até o vértice P-2119 , de coordenadas 5° 58' 25,014" S e 58° 49' 6,719" W , deste segue com o azimute de 179-30-17 e distância de 203 m até o vértice P-2120 , de coordenadas 5° 58' 31,621" S e 58° 49' 6,684" W , deste segue com o azimute de 207-33-26 e distância de 6 m até o vértice P-2121 , de coordenadas 5° 58' 31,808" S e 58° 49' 6,782" W , deste segue com o azimute de 185-22-41 e distância de 155 m até o vértice P-2122 , de coordenadas 5° 58' 36,842" S e 58° 49' 7,272" W , deste segue com o azimute de 181-7-6 e distância de 26 m até o vértice P-2123 , de coordenadas 5° 58' 37,677" S e 58° 49' 7,292" W , deste segue com o azimute de 194-2-25 e distância de 102 m até o vértice P-2124 , de coordenadas 5° 58' 40,906" S e 58° 49' 8,109" W , deste segue com o azimute de 207-0-46 e distância de 104 m até o vértice P-2125 , de coordenadas 5° 58' 43,927" S e 58° 49' 9,660" W , deste segue com o azimute de 244-5-54 e distância de 83 m até o vértice P-2126 , de coordenadas 5° 58' 45,099" S e 58° 49' 12,093" W , deste segue com o azimute de 251-25-54 e distância de 157 m até o vértice P-2127 , de coordenadas 5° 58' 46,709" S e 58° 49' 16,932" W , deste segue com o azimute de 307-31-45 e distância de 125 m até o vértice P-2128 ,

de coordenadas  $5^{\circ} 58' 44,223''$  S e  $58^{\circ} 49' 20,143''$  W , deste segue com o azimute de 296-55-22 e distância de 163 m até o vértice P-2129 , de coordenadas  $5^{\circ} 58' 41,806''$  S e  $58^{\circ} 49' 24,857''$  W , deste segue com o azimute de 284-57-11 e distância de 178 m até o vértice P-2130 , de coordenadas  $5^{\circ} 58' 40,296''$  S e  $58^{\circ} 49' 30,431''$  W , deste segue com o azimute de 278-29-32 e distância de 177 m até o vértice P-2131 , de coordenadas  $5^{\circ} 58' 39,428''$  S e  $58^{\circ} 49' 36,111''$  W , deste segue com o azimute de 265-13-20 e distância de 164 m até o vértice P-2132 , de coordenadas  $5^{\circ} 58' 39,854''$  S e  $58^{\circ} 49' 41,415''$  W , deste segue com o azimute de 274-54-8 e distância de 207 m até o vértice P-2133 , de coordenadas  $5^{\circ} 58' 39,255''$  S e  $58^{\circ} 49' 48,126''$  W , deste segue com o azimute de 257-26-29 e distância de 64 m até o vértice P-2134 , de coordenadas  $5^{\circ} 58' 39,703''$  S e  $58^{\circ} 49' 50,167''$  W , deste segue com o azimute de 250-4-15 e distância de 91 m até o vértice P-2135 , de coordenadas  $5^{\circ} 58' 40,698''$  S e  $58^{\circ} 49' 52,938''$  W , deste segue com o azimute de 195-23-18 e distância de 79 m até o vértice P-2136 , de coordenadas  $5^{\circ} 58' 43,174''$  S e  $58^{\circ} 49' 53,628''$  W , deste segue com o azimute de 156-24-19 e distância de 72 m até o vértice P-2137 , de coordenadas  $5^{\circ} 58' 45,316''$  S e  $58^{\circ} 49' 52,702''$  W , deste segue com o azimute de 127-39-41 e distância de 119 m até o vértice P-2138 , de coordenadas  $5^{\circ} 58' 47,690''$  S e  $58^{\circ} 49' 49,650''$  W , deste segue com o azimute de 92-6-24 e distância de 180 m até o vértice P-2139 , de coordenadas  $5^{\circ} 58' 47,925''$  S e  $58^{\circ} 49' 43,805''$  W , deste segue com o azimute de 90-11-28 e distância de 195 m até o vértice P-2140 , de coordenadas  $5^{\circ} 58' 47,967''$  S e  $58^{\circ} 49' 37,478''$  W , deste segue com o azimute de 164-33-21 e distância de 93 m até o vértice P-2141 , de coordenadas  $5^{\circ} 58' 50,900''$  S e  $58^{\circ} 49' 36,680''$  W , deste segue com o azimute de 200-6-36 e distância de 108 m até o vértice P-2142 , de coordenadas  $5^{\circ} 58' 54,190''$  S e  $58^{\circ} 49' 37,895''$  W , deste segue com o azimute de 213-47-34 e distância de 156 m até o vértice P-2143 , de coordenadas  $5^{\circ} 58' 58,409''$  S e  $58^{\circ} 49' 40,736''$  W , deste segue com o azimute de 270-11-29 e distância de 3 m até o vértice P-2144 , de coordenadas  $5^{\circ} 58' 58,408''$  S e  $58^{\circ} 49' 40,831''$  W , deste segue com o azimute de 195-55-5 e distância de 134 m até o vértice P-2145 , de coordenadas  $5^{\circ} 59' 2,604''$  S e  $58^{\circ} 49' 42,041''$  W , deste segue com o azimute de 180-47-0 e distância de 15 m até o vértice P-2146 , de coordenadas  $5^{\circ} 59' 3,079''$  S e  $58^{\circ} 49' 42,049''$  W , deste segue com o azimute de 180-47-0 e distância de 114 m até o vértice P-2147 , de coordenadas  $5^{\circ} 59' 6,774''$  S e  $58^{\circ} 49' 42,112''$  W , deste segue com o azimute de 180-46-59 e distância de 9 m até o vértice P-2148 , de coordenadas  $5^{\circ} 59' 7,057''$  S e  $58^{\circ} 49' 42,116''$  W , deste segue com o azimute de 161-36-29 e distância de 149 m até o vértice P-2149 , de coordenadas  $5^{\circ} 59' 11,670''$  S e  $58^{\circ} 49' 40,601''$  W , deste segue com o azimute de 207-22-17 e distância de 129 m até o vértice P-2150 , de coordenadas  $5^{\circ} 59' 15,385''$  S e  $58^{\circ} 49' 42,538''$  W , deste segue com o azimute de 259-43-14 e distância de 172 m até o vértice P-2151 , de coordenadas  $5^{\circ} 59' 16,369''$  S e  $58^{\circ} 49' 48,059''$  W , deste segue com o azimute de 281-57-21 e distância de 182 m até o vértice P-2152 , de coordenadas  $5^{\circ} 59' 15,124''$  S e  $58^{\circ} 49' 53,836''$  W , deste segue com o azimute de 306-51-42 e distância de 173 m até o vértice P-2153 , de coordenadas  $5^{\circ} 59' 11,739''$  S e  $58^{\circ} 49' 58,315''$  W , deste segue com o azimute de 298-32-18 e distância de 115 m até o vértice P-2154 , de coordenadas  $5^{\circ} 59' 9,937''$  S e  $58^{\circ} 50' 1,597''$  W , deste segue com o azimute de 274-56-41 e distância de 70 m até o vértice P-2155 , de coordenadas  $5^{\circ} 59' 9,734''$  S e  $58^{\circ} 50' 3,851''$  W , deste segue com o azimute de 204-44-52 e distância de 95 m até o vértice P-2156 , de coordenadas  $5^{\circ} 59' 12,534''$  S e  $58^{\circ} 50' 5,151''$  W , deste segue

com o azimute de 218-15-48 e distância de 174 m até o vértice P-2157 , de coordenadas 5° 59' 16,971" S e 58° 50' 8,671" W , deste segue com o azimute de 251-49-4 e distância de 9 m até o vértice P-2158 , de coordenadas 5° 59' 17,062" S e 58° 50' 8,950" W , deste segue com o azimute de 203-56-46 e distância de 96 m até o vértice P-2159 , de coordenadas 5° 59' 19,914" S e 58° 50' 10,226" W , deste segue com o azimute de 180-10-35 e distância de 159 m até o vértice P-2160 , de coordenadas 5° 59' 25,080" S e 58° 50' 10,259" W , deste segue com o azimute de 167-17-35 e distância de 71 m até o vértice P-2161 , de coordenadas 5° 59' 27,338" S e 58° 50' 9,759" W , deste segue com o azimute de 120-41-39 e distância de 83 m até o vértice P-2162 , de coordenadas 5° 59' 28,721" S e 58° 50' 7,449" W , deste segue com o azimute de 19-43-38 e distância de 76 m até o vértice P-2163 , de coordenadas 5° 59' 26,380" S e 58° 50' 6,602" W , deste segue com o azimute de 39-13-12 e distância de 97 m até o vértice P-2164 , de coordenadas 5° 59' 23,938" S e 58° 50' 4,598" W , deste segue com o azimute de 103-41-16 e distância de 52 m até o vértice P-2165 , de coordenadas 5° 59' 24,343" S e 58° 50' 2,962" W , deste segue com o azimute de 126-30-49 e distância de 107 m até o vértice P-2166 , de coordenadas 5° 59' 26,423" S e 58° 50' 0,175" W , deste segue com o azimute de 135-34-13 e distância de 13 m até o vértice P-2167 , de coordenadas 5° 59' 26,719" S e 58° 49' 59,887" W , deste segue com o azimute de 147-36-50 e distância de 110 m até o vértice P-2168 , de coordenadas 5° 59' 29,759" S e 58° 49' 57,975" W , deste segue com o azimute de 179-55-33 e distância de 119 m até o vértice P-2169 , de coordenadas 5° 59' 33,640" S e 58° 49' 57,983" W , deste segue com o azimute de 216-46-25 e distância de 136 m até o vértice P-2170 , de coordenadas 5° 59' 37,186" S e 58° 50' 0,649" W , deste segue com o azimute de 198-5-14 e distância de 120 m até o vértice P-2171 , de coordenadas 5° 59' 40,910" S e 58° 50' 1,878" W , deste segue com o azimute de 179-42-52 e distância de 15 m até o vértice P-2172 , de coordenadas 5° 59' 41,386" S e 58° 50' 1,877" W , deste segue com o azimute de 189-8-4 e distância de 18 m até o vértice P-2173 , de coordenadas 5° 59' 41,957" S e 58° 50' 1,971" W , deste segue com o azimute de 201-10-13 e distância de 103 m até o vértice P-2174 , de coordenadas 5° 59' 45,079" S e 58° 50' 3,190" W , deste segue com o azimute de 224-50-55 e distância de 4 m até o vértice P-2175 , de coordenadas 5° 59' 45,173" S e 58° 50' 3,284" W , deste segue com o azimute de 186-12-40 e distância de 76 m até o vértice P-2176 , de coordenadas 5° 59' 47,624" S e 58° 50' 3,559" W , deste segue com o azimute de 157-35-33 e distância de 100 m até o vértice P-2177 , de coordenadas 5° 59' 50,635" S e 58° 50' 2,331" W , deste segue com o azimute de 91-31-12 e distância de 124 m até o vértice P-2178 , de coordenadas 5° 59' 50,756" S e 58° 49' 58,300" W , deste segue com o azimute de 81-19-53 e distância de 93 m até o vértice P-2179 , de coordenadas 5° 59' 50,308" S e 58° 49' 55,298" W , deste segue com o azimute de 170-31-44 e distância de 55 m até o vértice P-2180 , de coordenadas 5° 59' 52,087" S e 58° 49' 55,007" W , deste segue com o azimute de 226-20-13 e distância de 52 m até o vértice P-2181 , de coordenadas 5° 59' 53,260" S e 58° 49' 56,243" W , deste segue com o azimute de 233-28-58 e distância de 206 m até o vértice P-2182 , de coordenadas 5° 59' 57,239" S e 58° 50' 1,649" W , deste segue com o azimute de 236-19-26 e distância de 129 m até o vértice P-2183 , de coordenadas 5° 59' 59,552" S e 58° 50' 5,142" W , deste segue com o azimute de 205-6-11 e distância de 79 m até o vértice P-2184 , de coordenadas 6° 0' 1,871" S e 58° 50' 6,236" W , deste segue com o azimute de 125-8-27 e distância de 98 m até o

vértice P-2185 , de coordenadas  $6^{\circ} 0' 3,723''$  S e  $58^{\circ} 50' 3,627''$  W , deste segue com o azimute de 97-8-0 e distância de 171 m até o vértice P-2186 , de coordenadas  $6^{\circ} 0' 4,435''$  S e  $58^{\circ} 49' 58,098''$  W , deste segue com o azimute de 81-48-0 e distância de 162 m até o vértice P-2187 , de coordenadas  $6^{\circ} 0' 3,699''$  S e  $58^{\circ} 49' 52,876''$  W , deste segue com o azimute de 111-53-35 e distância de 152 m até o vértice P-2188 , de coordenadas  $6^{\circ} 0' 5,558''$  S e  $58^{\circ} 49' 48,300''$  W , deste segue com o azimute de 152-8-11 e distância de 63 m até o vértice P-2189 , de coordenadas  $6^{\circ} 0' 7,387''$  S e  $58^{\circ} 49' 47,342''$  W , deste segue com o azimute de 179-33-33 e distância de 9 m até o vértice P-2190 , de coordenadas  $6^{\circ} 0' 7,674''$  S e  $58^{\circ} 49' 47,340''$  W , deste segue com o azimute de 199-16-47 e distância de 78 m até o vértice P-2191 , de coordenadas  $6^{\circ} 0' 10,055''$  S e  $58^{\circ} 49' 48,181''$  W , deste segue com o azimute de 211-33-15 e distância de 109 m até o vértice P-2192 , de coordenadas  $6^{\circ} 0' 13,082''$  S e  $58^{\circ} 49' 50,052''$  W , deste segue com o azimute de 198-27-47 e distância de 89 m até o vértice P-2193 , de coordenadas  $6^{\circ} 0' 15,815''$  S e  $58^{\circ} 49' 50,973''$  W , deste segue com o azimute de 179-21-29 e distância de 104 m até o vértice P-2194 , de coordenadas  $6^{\circ} 0' 19,195''$  S e  $58^{\circ} 49' 50,947''$  W , deste segue com o azimute de 177-20-26 e distância de 89 m até o vértice P-2195 , de coordenadas  $6^{\circ} 0' 22,092''$  S e  $58^{\circ} 49' 50,822''$  W , deste segue com o azimute de 160-5-19 e distância de 157 m até o vértice P-2196 , de coordenadas  $6^{\circ} 0' 26,893''$  S e  $58^{\circ} 49' 49,103''$  W , deste segue com o azimute de 160-46-4 e distância de 142 m até o vértice P-2197 , de coordenadas  $6^{\circ} 0' 31,263''$  S e  $58^{\circ} 49' 47,596''$  W , deste segue com o azimute de 177-1-45 e distância de 92 m até o vértice P-2198 , de coordenadas  $6^{\circ} 0' 34,248''$  S e  $58^{\circ} 49' 47,452''$  W , deste segue com o azimute de 192-25-30 e distância de 99 m até o vértice P-2199 , de coordenadas  $6^{\circ} 0' 37,400''$  S e  $58^{\circ} 49' 48,157''$  W , deste segue com o azimute de 213-46-1 e distância de 137 m até o vértice P-2200 , de coordenadas  $6^{\circ} 0' 41,091''$  S e  $58^{\circ} 49' 50,639''$  W , deste segue com o azimute de 224-20-9 e distância de 129 m até o vértice P-2201 , de coordenadas  $6^{\circ} 0' 44,093''$  S e  $58^{\circ} 49' 53,589''$  W , deste segue com o azimute de 192-38-4 e distância de 118 m até o vértice P-2202 , de coordenadas  $6^{\circ} 0' 47,841''$  S e  $58^{\circ} 49' 54,441''$  W , deste segue com o azimute de 135-25-30 e distância de 97 m até o vértice P-2203 , de coordenadas  $6^{\circ} 0' 50,095''$  S e  $58^{\circ} 49' 52,238''$  W , deste segue com o azimute de 135-25-30 e distância de 193 m até o vértice P-2204 , de coordenadas  $6^{\circ} 0' 54,573''$  S e  $58^{\circ} 49' 47,860''$  W , deste segue com o azimute de 122-4-55 e distância de 198 m até o vértice P-2205 , de coordenadas  $6^{\circ} 0' 58,014''$  S e  $58^{\circ} 49' 42,418''$  W , deste segue com o azimute de 127-14-19 e distância de 210 m até o vértice P-2206 , de coordenadas  $6^{\circ} 1' 2,160''$  S e  $58^{\circ} 49' 37,008''$  W , deste segue com o azimute de 136-4-9 e distância de 194 m até o vértice P-2207 , de coordenadas  $6^{\circ} 1' 6,717''$  S e  $58^{\circ} 49' 32,651''$  W , deste segue com o azimute de 127-18-2 e distância de 248 m até o vértice P-2208 , de coordenadas  $6^{\circ} 1' 11,623''$  S e  $58^{\circ} 49' 26,263''$  W , deste segue com o azimute de 143-41-59 e distância de 181 m até o vértice P-2209 , de coordenadas  $6^{\circ} 1' 16,381''$  S e  $58^{\circ} 49' 22,796''$  W , deste segue com o azimute de 145-43-28 e distância de 11 m até o vértice P-2210 , de coordenadas  $6^{\circ} 1' 16,665''$  S e  $58^{\circ} 49' 22,604''$  W , deste segue com o azimute de 118-49-20 e distância de 97 m até o vértice P-2211 , de coordenadas  $6^{\circ} 1' 18,189''$  S e  $58^{\circ} 49' 19,859''$  W , deste segue com o azimute de 83-43-36 e distância de 154 m até o vértice P-2212 , de coordenadas  $6^{\circ} 1' 17,658''$  S e  $58^{\circ} 49' 14,884''$  W , deste segue com o azimute de 70-32-42 e distância de 138 m até o vértice P-2213 , de coordenadas  $6^{\circ} 1' 16,180''$  S e  $58^{\circ} 49' 10,658''$  W , deste segue com o azimute de 29-4-56 e distância de 136 m até o vértice

P-2214 , de coordenadas  $6^{\circ} 1' 12,312''$  S e  $58^{\circ} 49' 8,492''$  W , deste segue com o azimute de 49-43-21 e distância de 172 m até o vértice P-2215 , de coordenadas  $6^{\circ} 1' 8,718''$  S e  $58^{\circ} 49' 4,226''$  W , deste segue com o azimute de 45-46-12 e distância de 135 m até o vértice P-2216 , de coordenadas  $6^{\circ} 1' 5,668''$  S e  $58^{\circ} 49' 1,076''$  W , deste segue com o azimute de 53-38-42 e distância de 109 m até o vértice P-2217 , de coordenadas  $6^{\circ} 1' 3,565''$  S e  $58^{\circ} 48' 58,202''$  W , deste segue com o azimute de 82-23-53 e distância de 110 m até o vértice P-2218 , de coordenadas  $6^{\circ} 1' 3,105''$  S e  $58^{\circ} 48' 54,671''$  W , deste segue com o azimute de 84-48-26 e distância de 127 m até o vértice P-2219 , de coordenadas  $6^{\circ} 1' 2,746''$  S e  $58^{\circ} 48' 50,566''$  W , deste segue com o azimute de 91-40-47 e distância de 114 m até o vértice P-2220 , de coordenadas  $6^{\circ} 1' 2,867''$  S e  $58^{\circ} 48' 46,850''$  W , deste segue com o azimute de 118-14-36 e distância de 151 m até o vértice P-2221 , de coordenadas  $6^{\circ} 1' 5,213''$  S e  $58^{\circ} 48' 42,522''$  W , deste segue com o azimute de 133-30-51 e distância de 142 m até o vértice P-2222 , de coordenadas  $6^{\circ} 1' 8,406''$  S e  $58^{\circ} 48' 39,186''$  W , deste segue com o azimute de 185-45-52 e distância de 77 m até o vértice P-2223 , de coordenadas  $6^{\circ} 1' 10,888''$  S e  $58^{\circ} 48' 39,444''$  W , deste segue com o azimute de 215-21-3 e distância de 57 m até o vértice P-2224 , de coordenadas  $6^{\circ} 1' 12,404''$  S e  $58^{\circ} 48' 40,526''$  W , deste segue com o azimute de 236-43-43 e distância de 11 m até o vértice P-2225 , de coordenadas  $6^{\circ} 1' 12,592''$  S e  $58^{\circ} 48' 40,814''$  W , deste segue com o azimute de 219-34-45 e distância de 154 m até o vértice P-2226 , de coordenadas  $6^{\circ} 1' 16,451''$  S e  $58^{\circ} 48' 44,023''$  W , deste segue com o azimute de 214-59-7 e distância de 99 m até o vértice P-2227 , de coordenadas  $6^{\circ} 1' 19,073''$  S e  $58^{\circ} 48' 45,869''$  W , deste segue com o azimute de 251-52-13 e distância de 9 m até o vértice P-2228 , de coordenadas  $6^{\circ} 1' 19,165''$  S e  $58^{\circ} 48' 46,152''$  W , deste segue com o azimute de 223-38-54 e distância de 115 m até o vértice P-2229 , de coordenadas  $6^{\circ} 1' 21,861''$  S e  $58^{\circ} 48' 48,739''$  W , deste segue com o azimute de 240-13-18 e distância de 120 m até o vértice P-2230 , de coordenadas  $6^{\circ} 1' 23,795''$  S e  $58^{\circ} 48' 52,140''$  W , deste segue com o azimute de 213-41-48 e distância de 106 m até o vértice P-2231 , de coordenadas  $6^{\circ} 1' 26,669''$  S e  $58^{\circ} 48' 54,068''$  W , deste segue com o azimute de 225-0-59 e distância de 4 m até o vértice P-2232 , de coordenadas  $6^{\circ} 1' 26,765''$  S e  $58^{\circ} 48' 54,165''$  W , deste segue com o azimute de 238-59-57 e distância de 34 m até o vértice P-2233 , de coordenadas  $6^{\circ} 1' 27,338''$  S e  $58^{\circ} 48' 55,125''$  W , deste segue com o azimute de 226-58-9 e distância de 61 m até o vértice P-2234 , de coordenadas  $6^{\circ} 1' 28,679''$  S e  $58^{\circ} 48' 56,570''$  W , deste segue com o azimute de 194-20-16 e distância de 134 m até o vértice P-2235 , de coordenadas  $6^{\circ} 1' 32,893''$  S e  $58^{\circ} 48' 57,660''$  W , deste segue com o azimute de 204-1-36 e distância de 109 m até o vértice P-2236 , de coordenadas  $6^{\circ} 1' 36,123''$  S e  $58^{\circ} 48' 59,111''$  W , deste segue com o azimute de 193-53-57 e distância de 99 m até o vértice P-2237 , de coordenadas  $6^{\circ} 1' 39,242''$  S e  $58^{\circ} 48' 59,894''$  W , deste segue com o azimute de 185-36-54 e distância de 145 m até o vértice P-2238 , de coordenadas  $6^{\circ} 1' 43,938''$  S e  $58^{\circ} 49' 0,370''$  W , deste segue com o azimute de 163-14-3 e distância de 100 m até o vértice P-2239 , de coordenadas  $6^{\circ} 1' 47,070''$  S e  $58^{\circ} 48' 59,439''$  W , deste segue com o azimute de 169-11-40 e distância de 15 m até o vértice P-2240 , de coordenadas  $6^{\circ} 1' 47,558''$  S e  $58^{\circ} 48' 59,348''$  W , deste segue com o azimute de 155-9-27 e distância de 145 m até o vértice P-2241 , de coordenadas  $6^{\circ} 1' 51,836''$  S e  $58^{\circ} 48' 57,387''$  W , deste segue com o azimute de 180-26-10 e distância de 15 m até o vértice P-2242 , de coordenadas  $6^{\circ} 1' 52,318''$  S e  $58^{\circ} 48' 57,392''$  W , deste segue com o azimute de 134-15-33 e distância de 170 m até o

vértice P-2243 , de coordenadas  $6^{\circ} 1' 56,188''$  S e  $58^{\circ} 48' 53,451''$  W , deste segue com o azimute de 141-25-8 e distância de 124 m até o vértice P-2244 , de coordenadas  $6^{\circ} 1' 59,355''$  S e  $58^{\circ} 48' 50,944''$  W , deste segue com o azimute de 141-18-23 e distância de 209 m até o vértice P-2245 , de coordenadas  $6^{\circ} 2' 4,687''$  S e  $58^{\circ} 48' 46,708''$  W , deste segue com o azimute de 134-28-6 e distância de 193 m até o vértice P-2246 , de coordenadas  $6^{\circ} 2' 9,102''$  S e  $58^{\circ} 48' 42,245''$  W , deste segue com o azimute de 152-31-42 e distância de 92 m até o vértice P-2247 , de coordenadas  $6^{\circ} 2' 11,768''$  S e  $58^{\circ} 48' 40,871''$  W , deste segue com o azimute de 172-2-2 e distância de 18 m até o vértice P-2248 , de coordenadas  $6^{\circ} 2' 12,357''$  S e  $58^{\circ} 48' 40,791''$  W , deste segue com o azimute de 179-43-51 e distância de 105 m até o vértice P-2249 , de coordenadas  $6^{\circ} 2' 15,778''$  S e  $58^{\circ} 48' 40,786''$  W , deste segue com o azimute de 176-20-21 e distância de 134 m até o vértice P-2250 , de coordenadas  $6^{\circ} 2' 20,146''$  S e  $58^{\circ} 48' 40,521''$  W , deste segue com o azimute de 176-53-56 e distância de 113 m até o vértice P-2251 , de coordenadas  $6^{\circ} 2' 23,807''$  S e  $58^{\circ} 48' 40,336''$  W , deste segue com o azimute de 149-17-42 e distância de 82 m até o vértice P-2252 , de coordenadas  $6^{\circ} 2' 26,114''$  S e  $58^{\circ} 48' 38,977''$  W , deste segue com o azimute de 140-40-46 e distância de 129 m até o vértice P-2253 , de coordenadas  $6^{\circ} 2' 29,370''$  S e  $58^{\circ} 48' 36,331''$  W , deste segue com o azimute de 130-11-24 e distância de 78 m até o vértice P-2254 , de coordenadas  $6^{\circ} 2' 31,017''$  S e  $58^{\circ} 48' 34,397''$  W , deste segue com o azimute de 136-17-53 e distância de 109 m até o vértice P-2255 , de coordenadas  $6^{\circ} 2' 33,586''$  S e  $58^{\circ} 48' 31,960''$  W , deste segue com o azimute de 182-28-19 e distância de 113 m até o vértice P-2256 , de coordenadas  $6^{\circ} 2' 37,272''$  S e  $58^{\circ} 48' 32,132''$  W , deste segue com o azimute de 207-43-51 e distância de 167 m até o vértice P-2257 , de coordenadas  $6^{\circ} 2' 42,071''$  S e  $58^{\circ} 48' 34,672''$  W , deste segue com o azimute de 193-19-8 e distância de 117 m até o vértice P-2258 , de coordenadas  $6^{\circ} 2' 45,770''$  S e  $58^{\circ} 48' 35,560''$  W , deste segue com o azimute de 187-47-48 e distância de 117 m até o vértice P-2259 , de coordenadas  $6^{\circ} 2' 49,536''$  S e  $58^{\circ} 48' 36,088''$  W , deste segue com o azimute de 146-58-55 e distância de 56 m até o vértice P-2260 , de coordenadas  $6^{\circ} 2' 51,063''$  S e  $58^{\circ} 48' 35,104''$  W , deste segue com o azimute de 114-10-40 e distância de 94 m até o vértice P-2261 , de coordenadas  $6^{\circ} 2' 52,319''$  S e  $58^{\circ} 48' 32,333''$  W , deste segue com o azimute de 127-14-15 e distância de 23 m até o vértice P-2262 , de coordenadas  $6^{\circ} 2' 52,784''$  S e  $58^{\circ} 48' 31,727''$  W , deste segue com o azimute de 78-3-10 e distância de 79 m até o vértice P-2263 , de coordenadas  $6^{\circ} 2' 52,263''$  S e  $58^{\circ} 48' 29,227''$  W , deste segue com o azimute de 50-17-21 e distância de 70 m até o vértice P-2264 , de coordenadas  $6^{\circ} 2' 50,805''$  S e  $58^{\circ} 48' 27,462''$  W , deste segue com o azimute de 74-7-0 e distância de 144 m até o vértice P-2265 , de coordenadas  $6^{\circ} 2' 49,535''$  S e  $58^{\circ} 48' 22,945''$  W , deste segue com o azimute de 100-0-12 e distância de 75 m até o vértice P-2266 , de coordenadas  $6^{\circ} 2' 49,966''$  S e  $58^{\circ} 48' 20,548''$  W , deste segue com o azimute de 110-26-7 e distância de 99 m até o vértice P-2267 , de coordenadas  $6^{\circ} 2' 51,099''$  S e  $58^{\circ} 48' 17,540''$  W , deste segue com o azimute de 152-2-25 e distância de 82 m até o vértice P-2268 , de coordenadas  $6^{\circ} 2' 53,453''$  S e  $58^{\circ} 48' 16,302''$  W , deste segue com o azimute de 192-5-0 e distância de 64 m até o vértice P-2269 , de coordenadas  $6^{\circ} 2' 55,481''$  S e  $58^{\circ} 48' 16,742''$  W , deste segue com o azimute de 222-52-20 e distância de 137 m até o vértice P-2270 , de coordenadas  $6^{\circ} 2' 58,744''$  S e  $58^{\circ} 48' 19,789''$  W , deste segue com o azimute de 159-36-47 e distância de 112 m até o vértice P-2271 , de coordenadas  $6^{\circ} 3' 2,167''$  S e  $58^{\circ} 48' 18,531''$  W , deste segue com o azimute de



146-58-48 e distância de 56 m até o vértice P-2272 , de coordenadas 6° 3' 3,694" S e 58° 48' 17,547" W , deste segue com o azimute de 144-53-30 e distância de 105 m até o vértice P-2273 , de coordenadas 6° 3' 6,509" S e 58° 48' 15,584" W , deste segue com o azimute de 119-33-33 e distância de 235 m até o vértice P-2274 , de coordenadas 6° 3' 10,309" S e 58° 48' 8,942" W , deste segue com o azimute de 129-20-8 e distância de 140 m até o vértice P-2275 , de coordenadas 6° 3' 13,215" S e 58° 48' 5,424" W , deste segue com o azimute de 126-27-4 e distância de 125 m até o vértice P-2276 , de coordenadas 6° 3' 15,651" S e 58° 48' 2,153" W , deste segue com o azimute de 197-18-26 e distância de 23 m até o vértice P-2277 , de coordenadas 6° 3' 16,368" S e 58° 48' 2,378" W , deste segue com o azimute de 187-54-18 e distância de 185 m até o vértice P-2278 , de coordenadas 6° 3' 22,324" S e 58° 48' 3,225" W , deste segue com o azimute de 193-46-57 e distância de 57 m até o vértice P-2279 , de coordenadas 6° 3' 24,114" S e 58° 48' 3,670" W , deste segue com o azimute de 178-45-11 e distância de 11 m até o vértice P-2280 , de coordenadas 6° 3' 24,470" S e 58° 48' 3,663" W , deste segue com o azimute de 227-46-5 e distância de 78 m até o vértice P-2281 , de coordenadas 6° 3' 26,168" S e 58° 48' 5,544" W , deste segue com o azimute de 276-24-53 e distância de 137 m até o vértice P-2282 , de coordenadas 6° 3' 25,654" S e 58° 48' 9,974" W , deste segue com o azimute de 318-20-2 e distância de 62 m até o vértice P-2283 , de coordenadas 6° 3' 24,134" S e 58° 48' 11,317" W , deste segue com o azimute de 326-43-10 e distância de 159 m até o vértice P-2284 , de coordenadas 6° 3' 19,790" S e 58° 48' 14,145" W , deste segue com o azimute de 312-1-20 e distância de 96 m até o vértice P-2285 , de coordenadas 6° 3' 17,693" S e 58° 48' 16,454" W , deste segue com o azimute de 262-28-15 e distância de 33 m até o vértice P-2286 , de coordenadas 6° 3' 17,831" S e 58° 48' 17,526" W , deste segue com o azimute de 248-20-14 e distância de 31 m até o vértice P-2287 , de coordenadas 6° 3' 18,205" S e 58° 48' 18,475" W , deste segue com o azimute de 231-4-27 e distância de 84 m até o vértice P-2288 , de coordenadas 6° 3' 19,907" S e 58° 48' 20,595" W , deste segue com o azimute de 205-28-32 e distância de 8 m até o vértice P-2289 , de coordenadas 6° 3' 20,147" S e 58° 48' 20,710" W , deste segue com o azimute de 196-6-20 e distância de 111 m até o vértice P-2290 , de coordenadas 6° 3' 23,610" S e 58° 48' 21,721" W , deste segue com o azimute de 157-51-52 e distância de 72 m até o vértice P-2291 , de coordenadas 6° 3' 25,788" S e 58° 48' 20,845" W , deste segue com o azimute de 141-0-23 e distância de 60 m até o vértice P-2292 , de coordenadas 6° 3' 27,310" S e 58° 48' 19,622" W , deste segue com o azimute de 148-12-43 e distância de 123 m até o vértice P-2293 , de coordenadas 6° 3' 30,718" S e 58° 48' 17,528" W , deste segue com o azimute de 261-32-26 e distância de 174 m até o vértice P-2294 , de coordenadas 6° 3' 31,532" S e 58° 48' 23,129" W , deste segue com o azimute de 318-12-26 e distância de 96 m até o vértice P-2295 , de coordenadas 6° 3' 29,194" S e 58° 48' 25,203" W , deste segue com o azimute de 345-52-9 e distância de 82 m até o vértice P-2296 , de coordenadas 6° 3' 26,592" S e 58° 48' 25,848" W , deste segue com o azimute de 268-46-3 e distância de 11 m até o vértice P-2297 , de coordenadas 6° 3' 26,598" S e 58° 48' 26,207" W , deste segue com o azimute de 244-27-55 e distância de 89 m até o vértice P-2298 , de coordenadas 6° 3' 27,834" S e 58° 48' 28,813" W , deste segue com o azimute de 223-57-9 e distância de 10 m até o vértice P-2299 , de coordenadas 6° 3' 28,076" S e 58° 48' 29,047" W , deste segue com o azimute de 231-32-31 e distância de 78 m até o vértice P-2300 , de coordenadas 6° 3' 29,657" S e 58° 48' 31,049" W , deste segue com o azimute de 186-

56-21 e distância de 26 m até o vértice P-2301 , de coordenadas  $6^{\circ} 3' 30,490''$  S e  $58^{\circ} 48' 31,153''$  W , deste segue com o azimute de 124-36-35 e distância de 50 m até o vértice P-2302 , de coordenadas  $6^{\circ} 3' 31,417''$  S e  $58^{\circ} 48' 29,822''$  W , deste segue com o azimute de 129-10-31 e distância de 34 m até o vértice P-2303 , de coordenadas  $6^{\circ} 3' 32,114''$  S e  $58^{\circ} 48' 28,973''$  W , deste segue com o azimute de 133-34-14 e distância de 21 m até o vértice P-2304 , de coordenadas  $6^{\circ} 3' 32,580''$  S e  $58^{\circ} 48' 28,486''$  W , deste segue com o azimute de 138-46-0 e distância de 29 m até o vértice P-2305 , de coordenadas  $6^{\circ} 3' 33,282''$  S e  $58^{\circ} 48' 27,876''$  W , deste segue com o azimute de 160-12-24 e distância de 23 m até o vértice P-2306 , de coordenadas  $6^{\circ} 3' 33,990''$  S e  $58^{\circ} 48' 27,624''$  W , deste segue com o azimute de 200-41-25 e distância de 39 m até o vértice P-2307 , de coordenadas  $6^{\circ} 3' 35,187''$  S e  $58^{\circ} 48' 28,080''$  W , deste segue com o azimute de 266-10-58 e distância de 81 m até o vértice P-2308 , de coordenadas  $6^{\circ} 3' 35,353''$  S e  $58^{\circ} 48' 30,705''$  W , deste segue com o azimute de 260-41-28 e distância de 52 m até o vértice P-2309 , de coordenadas  $6^{\circ} 3' 35,621''$  S e  $58^{\circ} 48' 32,373''$  W , deste segue com o azimute de 250-26-46 e distância de 12 m até o vértice P-2310 , de coordenadas  $6^{\circ} 3' 35,746''$  S e  $58^{\circ} 48' 32,729''$  W , deste segue com o azimute de 220-35-2 e distância de 88 m até o vértice P-2311 , de coordenadas  $6^{\circ} 3' 37,919''$  S e  $58^{\circ} 48' 34,601''$  W , deste segue com o azimute de 166-59-24 e distância de 108 m até o vértice P-2312 , de coordenadas  $6^{\circ} 3' 41,350''$  S e  $58^{\circ} 48' 33,821''$  W , deste segue com o azimute de 203-20-42 e distância de 44 m até o vértice P-2313 , de coordenadas  $6^{\circ} 3' 42,668''$  S e  $58^{\circ} 48' 34,394''$  W , deste segue com o azimute de 186-56-18 e distância de 103 m até o vértice P-2314 , de coordenadas  $6^{\circ} 3' 46,002''$  S e  $58^{\circ} 48' 34,811''$  W , deste segue com o azimute de 199-26-16 e distância de 94 m até o vértice P-2315 , de coordenadas  $6^{\circ} 3' 48,872''$  S e  $58^{\circ} 48' 35,833''$  W , deste segue com o azimute de 185-8-27 e distância de 99 m até o vértice P-2316 , de coordenadas  $6^{\circ} 3' 52,082''$  S e  $58^{\circ} 48' 36,133''$  W , deste segue com o azimute de 250-26-44 e distância de 70 m até o vértice P-2317 , de coordenadas  $6^{\circ} 3' 52,834''$  S e  $58^{\circ} 48' 38,270''$  W , deste segue com o azimute de 260-4-42 e distância de 97 m até o vértice P-2318 , de coordenadas  $6^{\circ} 3' 53,366''$  S e  $58^{\circ} 48' 41,366''$  W , deste segue com o azimute de 243-39-32 e distância de 215 m até o vértice P-2319 , de coordenadas  $6^{\circ} 3' 56,450''$  S e  $58^{\circ} 48' 47,642''$  W , deste segue com o azimute de 230-17-19 e distância de 23 m até o vértice P-2320 , de coordenadas  $6^{\circ} 3' 56,936''$  S e  $58^{\circ} 48' 48,230''$  W , deste segue com o azimute de 235-45-35 e distância de 114 m até o vértice P-2321 , de coordenadas  $6^{\circ} 3' 59,011''$  S e  $58^{\circ} 48' 51,298''$  W , deste segue com o azimute de 185-19-3 e distância de 129 m até o vértice P-2322 , de coordenadas  $6^{\circ} 4' 3,177''$  S e  $58^{\circ} 48' 51,700''$  W , deste segue com o azimute de 178-45-16 e distância de 7 m até o vértice P-2323 , de coordenadas  $6^{\circ} 4' 3,414''$  S e  $58^{\circ} 48' 51,695''$  W , deste segue com o azimute de 171-16-28 e distância de 85 m até o vértice P-2324 , de coordenadas  $6^{\circ} 4' 6,139''$  S e  $58^{\circ} 48' 51,287''$  W , deste segue com o azimute de 165-52-6 e distância de 165 m até o vértice P-2325 , de coordenadas  $6^{\circ} 4' 11,343''$  S e  $58^{\circ} 48' 49,996''$  W , deste segue com o azimute de 178-45-16 e distância de 18 m até o vértice P-2326 , de coordenadas  $6^{\circ} 4' 11,937''$  S e  $58^{\circ} 48' 49,986''$  W , deste segue com o azimute de 167-22-17 e distância de 93 m até o vértice P-2327 , de coordenadas  $6^{\circ} 4' 14,895''$  S e  $58^{\circ} 48' 49,334''$  W , deste segue com o azimute de 114-4-54 e distância de 171 m até o vértice P-2328 , de coordenadas  $6^{\circ} 4' 17,180''$  S e  $58^{\circ} 48' 44,274''$  W , deste segue com o azimute de 126-16-24 e distância de 102 m até o vértice P-2329 , de coordenadas  $6^{\circ} 4' 19,151''$  S e  $58^{\circ} 48' 41,609''$  W , deste segue

com o azimute de 123-56-48 e distância de 139 m até o vértice P-2330 , de coordenadas  $6^{\circ} 4' 21,697''$  S e  $58^{\circ} 48' 37,858''$  W , deste segue com o azimute de 122-16-43 e distância de 106 m até o vértice P-2331 , de coordenadas  $6^{\circ} 4' 23,545''$  S e  $58^{\circ} 48' 34,957''$  W , deste segue com o azimute de 101-10-9 e distância de 208 m até o vértice P-2332 , de coordenadas  $6^{\circ} 4' 24,878''$  S e  $58^{\circ} 48' 28,326''$  W , deste segue com o azimute de 106-10-59 e distância de 73 m até o vértice P-2333 , de coordenadas  $6^{\circ} 4' 25,550''$  S e  $58^{\circ} 48' 26,044''$  W , deste segue com o azimute de 152-2-25 e distância de 8 m até o vértice P-2334 , de coordenadas  $6^{\circ} 4' 25,785''$  S e  $58^{\circ} 48' 25,920''$  W , deste segue com o azimute de 164-37-49 e distância de 15 m até o vértice P-2335 , de coordenadas  $6^{\circ} 4' 26,258''$  S e  $58^{\circ} 48' 25,792''$  W , deste segue com o azimute de 164-37-49 e distância de 75 m até o vértice P-2336 , de coordenadas  $6^{\circ} 4' 28,623''$  S e  $58^{\circ} 48' 25,151''$  W , deste segue com o azimute de 98-42-35 e distância de 127 m até o vértice P-2337 , de coordenadas  $6^{\circ} 4' 29,261''$  S e  $58^{\circ} 48' 21,077''$  W , deste segue com o azimute de 67-31-24 e distância de 91 m até o vértice P-2338 , de coordenadas  $6^{\circ} 4' 28,142''$  S e  $58^{\circ} 48' 18,350''$  W , deste segue com o azimute de 54-33-35 e distância de 84 m até o vértice P-2339 , de coordenadas  $6^{\circ} 4' 26,557''$  S e  $58^{\circ} 48' 16,109''$  W , deste segue com o azimute de 62-21-4 e distância de 57 m até o vértice P-2340 , de coordenadas  $6^{\circ} 4' 25,695''$  S e  $58^{\circ} 48' 14,452''$  W , deste segue com o azimute de 132-31-46 e distância de 142 m até o vértice P-2341 , de coordenadas  $6^{\circ} 4' 28,841''$  S e  $58^{\circ} 48' 11,048''$  W , deste segue com o azimute de 141-42-24 e distância de 18 m até o vértice P-2342 , de coordenadas  $6^{\circ} 4' 29,310''$  S e  $58^{\circ} 48' 10,681''$  W , deste segue com o azimute de 129-23-18 e distância de 107 m até o vértice P-2343 , de coordenadas  $6^{\circ} 4' 31,518''$  S e  $58^{\circ} 48' 8,012''$  W , deste segue com o azimute de 180-53-27 e distância de 99 m até o vértice P-2344 , de coordenadas  $6^{\circ} 4' 34,727''$  S e  $58^{\circ} 48' 8,073''$  W , deste segue com o azimute de 223-57-7 e distância de 5 m até o vértice P-2345 , de coordenadas  $6^{\circ} 4' 34,848''$  S e  $58^{\circ} 48' 8,190''$  W , deste segue com o azimute de 169-48-59 e distância de 118 m até o vértice P-2346 , de coordenadas  $6^{\circ} 4' 38,638''$  S e  $58^{\circ} 48' 7,523''$  W , deste segue com o azimute de 187-16-56 e distância de 173 m até o vértice P-2347 , de coordenadas  $6^{\circ} 4' 44,235''$  S e  $58^{\circ} 48' 8,256''$  W , deste segue com o azimute de 181-27-55 e distância de 155 m até o vértice P-2348 , de coordenadas  $6^{\circ} 4' 49,281''$  S e  $58^{\circ} 48' 8,402''$  W , deste segue com o azimute de 178-45-22 e distância de 11 m até o vértice P-2349 , de coordenadas  $6^{\circ} 4' 49,637''$  S e  $58^{\circ} 48' 8,395''$  W , deste segue com o azimute de 178-45-21 e distância de 131 m até o vértice P-2350 , de coordenadas  $6^{\circ} 4' 53,913''$  S e  $58^{\circ} 48' 8,317''$  W , deste segue com o azimute de 178-45-20 e distância de 7 m até o vértice P-2351 , de coordenadas  $6^{\circ} 4' 54,151''$  S e  $58^{\circ} 48' 8,313''$  W , deste segue com o azimute de 178-45-20 e distância de 18 m até o vértice P-2352 , de coordenadas  $6^{\circ} 4' 54,744''$  S e  $58^{\circ} 48' 8,302''$  W , deste segue com o azimute de 169-43-26 e distância de 140 m até o vértice P-2353 , de coordenadas  $6^{\circ} 4' 59,245''$  S e  $58^{\circ} 48' 7,502''$  W , deste segue com o azimute de 275-3-53 e distância de 200 m até o vértice P-2354 , de coordenadas  $6^{\circ} 4' 58,650''$  S e  $58^{\circ} 48' 13,965''$  W , deste segue com o azimute de 307-14-10 e distância de 70 m até o vértice P-2355 , de coordenadas  $6^{\circ} 4' 57,257''$  S e  $58^{\circ} 48' 15,783''$  W , deste segue com o azimute de 313-34-14 e distância de 119 m até o vértice P-2356 , de coordenadas  $6^{\circ} 4' 54,575''$  S e  $58^{\circ} 48' 18,580''$  W , deste segue com o azimute de 254-49-9 e distância de 76 m até o vértice P-2357 , de coordenadas  $6^{\circ} 4' 55,213''$  S e  $58^{\circ} 48' 20,958''$  W , deste segue com o azimute de 208-23-49 e distância de 97 m até o vértice P-2358 , de coordenadas  $6^{\circ} 4' 57,973''$  S e  $58^{\circ} 48' 22,461''$  W , deste segue

com o azimute de 198-31-50 e distância de 109 m até o vértice P-2359 , de coordenadas  $6^{\circ} 5' 1,320''$  S e  $58^{\circ} 48' 23,594''$  W , deste segue com o azimute de 208-16-41 e distância de 134 m até o vértice P-2360 , de coordenadas  $6^{\circ} 5' 5,159''$  S e  $58^{\circ} 48' 25,674''$  W , deste segue com o azimute de 214-41-36 e distância de 113 m até o vértice P-2361 , de coordenadas  $6^{\circ} 5' 8,168''$  S e  $58^{\circ} 48' 27,770''$  W , deste segue com o azimute de 199-26-14 e distância de 94 m até o vértice P-2362 , de coordenadas  $6^{\circ} 5' 11,038''$  S e  $58^{\circ} 48' 28,792''$  W , deste segue com o azimute de 171-51-58 e distância de 92 m até o vértice P-2363 , de coordenadas  $6^{\circ} 5' 14,000''$  S e  $58^{\circ} 48' 28,379''$  W , deste segue com o azimute de 134-44-22 e distância de 127 m até o vértice P-2364 , de coordenadas  $6^{\circ} 5' 16,917''$  S e  $58^{\circ} 48' 25,458''$  W , deste segue com o azimute de 102-0-23 e distância de 143 m até o vértice P-2365 , de coordenadas  $6^{\circ} 5' 17,904''$  S e  $58^{\circ} 48' 20,900''$  W , deste segue com o azimute de 61-39-52 e distância de 136 m até o vértice P-2366 , de coordenadas  $6^{\circ} 5' 15,813''$  S e  $58^{\circ} 48' 16,995''$  W , deste segue com o azimute de 160-12-19 e distância de 58 m até o vértice P-2367 , de coordenadas  $6^{\circ} 5' 17,584''$  S e  $58^{\circ} 48' 16,365''$  W , deste segue com o azimute de 167-17-34 e distância de 165 m até o vértice P-2368 , de coordenadas  $6^{\circ} 5' 22,819''$  S e  $58^{\circ} 48' 15,204''$  W , deste segue com o azimute de 169-36-24 e distância de 92 m até o vértice P-2369 , de coordenadas  $6^{\circ} 5' 25,780''$  S e  $58^{\circ} 48' 14,672''$  W , deste segue com o azimute de 212-37-30 e distância de 13 m até o vértice P-2370 , de coordenadas  $6^{\circ} 5' 26,141''$  S e  $58^{\circ} 48' 14,904''$  W , deste segue com o azimute de 211-24-9 e distância de 48 m até o vértice P-2371 , de coordenadas  $6^{\circ} 5' 27,463''$  S e  $58^{\circ} 48' 15,716''$  W , deste segue com o azimute de 258-49-19 e distância de 63 m até o vértice P-2372 , de coordenadas  $6^{\circ} 5' 27,856''$  S e  $58^{\circ} 48' 17,740''$  W , deste segue com o azimute de 271-36-32 e distância de 74 m até o vértice P-2373 , de coordenadas  $6^{\circ} 5' 27,781''$  S e  $58^{\circ} 48' 20,131''$  W , deste segue com o azimute de 317-45-24 e distância de 106 m até o vértice P-2374 , de coordenadas  $6^{\circ} 5' 25,209''$  S e  $58^{\circ} 48' 22,449''$  W , deste segue com o azimute de 323-53-9 e distância de 58 m até o vértice P-2375 , de coordenadas  $6^{\circ} 5' 23,685''$  S e  $58^{\circ} 48' 23,552''$  W , deste segue com o azimute de 308-22-51 e distância de 114 m até o vértice P-2376 , de coordenadas  $6^{\circ} 5' 21,361''$  S e  $58^{\circ} 48' 26,463''$  W , deste segue com o azimute de 254-14-12 e distância de 87 m até o vértice P-2377 , de coordenadas  $6^{\circ} 5' 22,124''$  S e  $58^{\circ} 48' 29,197''$  W , deste segue com o azimute de 223-57-0 e distância de 10 m até o vértice P-2378 , de coordenadas  $6^{\circ} 5' 22,366''$  S e  $58^{\circ} 48' 29,431''$  W , deste segue com o azimute de 239-52-10 e distância de 76 m até o vértice P-2379 , de coordenadas  $6^{\circ} 5' 23,593''$  S e  $58^{\circ} 48' 31,560''$  W , deste segue com o azimute de 208-59-27 e distância de 80 m até o vértice P-2380 , de coordenadas  $6^{\circ} 5' 25,873''$  S e  $58^{\circ} 48' 32,832''$  W , deste segue com o azimute de 174-38-32 e distância de 102 m até o vértice P-2381 , de coordenadas  $6^{\circ} 5' 29,195''$  S e  $58^{\circ} 48' 32,532''$  W , deste segue com o azimute de 178-45-17 e distância de 18 m até o vértice P-2382 , de coordenadas  $6^{\circ} 5' 29,788''$  S e  $58^{\circ} 48' 32,521''$  W , deste segue com o azimute de 170-34-17 e distância de 52 m até o vértice P-2383 , de coordenadas  $6^{\circ} 5' 31,447''$  S e  $58^{\circ} 48' 32,252''$  W , deste segue com o azimute de 178-45-17 e distância de 11 m até o vértice P-2384 , de coordenadas  $6^{\circ} 5' 31,803''$  S e  $58^{\circ} 48' 32,245''$  W , deste segue com o azimute de 176-32-14 e distância de 95 m até o vértice P-2385 , de coordenadas  $6^{\circ} 5' 34,889''$  S e  $58^{\circ} 48' 32,069''$  W , deste segue com o azimute de 178-45-16 e distância de 11 m até o vértice P-2386 , de coordenadas  $6^{\circ} 5' 35,245''$  S e  $58^{\circ} 48' 32,062''$  W , deste segue com o azimute de 167-43-47 e distância de 115 m até o vértice P-2387 , de coordenadas  $6^{\circ} 5' 38,914''$  S e  $58^{\circ} 48' 31,278''$  W ,

deste segue com o azimute de 192-52-51 e distância de 15 m até o vértice P-2388 , de coordenadas 6° 5' 39,391" S e 58° 48' 31,389" W , deste segue com o azimute de 173-31-32 e distância de 121 m até o vértice P-2389 , de coordenadas 6° 5' 43,304" S e 58° 48' 30,958" W , deste segue com o azimute de 178-45-15 e distância de 22 m até o vértice P-2390 , de coordenadas 6° 5' 44,017" S e 58° 48' 30,945" W , deste segue com o azimute de 180-48-47 e distância de 102 m até o vértice P-2391 , de coordenadas 6° 5' 47,344" S e 58° 48' 31,004" W , deste segue com o azimute de 176-18-3 e distância de 172 m até o vértice P-2392 , de coordenadas 6° 5' 52,922" S e 58° 48' 30,662" W , deste segue com o azimute de 185-55-33 e distância de 59 m até o vértice P-2393 , de coordenadas 6° 5' 54,827" S e 58° 48' 30,866" W , deste segue com o azimute de 178-45-13 e distância de 22 m até o vértice P-2394 , de coordenadas 6° 5' 55,539" S e 58° 48' 30,853" W , deste segue com o azimute de 190-35-55 e distância de 89 m até o vértice P-2395 , de coordenadas 6° 5' 58,401" S e 58° 48' 31,398" W , deste segue com o azimute de 187-25-5 e distância de 110 m até o vértice P-2396 , de coordenadas 6° 6' 1,942" S e 58° 48' 31,871" W , deste segue com o azimute de 220-56-12 e distância de 49 m até o vértice P-2397 , de coordenadas 6° 6' 3,149" S e 58° 48' 32,924" W , deste segue com o azimute de 225-41-11 e distância de 85 m até o vértice P-2398 , de coordenadas 6° 6' 5,086" S e 58° 48' 34,920" W , deste segue com o azimute de 275-3-49 e distância de 100 m até o vértice P-2399 , de coordenadas 6° 6' 4,789" S e 58° 48' 38,151" W , deste segue com o azimute de 315-51-39 e distância de 65 m até o vértice P-2400 , de coordenadas 6° 6' 3,271" S e 58° 48' 39,613" W , deste segue com o azimute de 292-25-47 e distância de 136 m até o vértice P-2401 , de coordenadas 6° 6' 1,563" S e 58° 48' 43,707" W , deste segue com o azimute de 255-27-28 e distância de 79 m até o vértice P-2402 , de coordenadas 6° 6' 2,203" S e 58° 48' 46,205" W , deste segue com o azimute de 191-21-53 e distância de 34 m até o vértice P-2403 , de coordenadas 6° 6' 3,276" S e 58° 48' 46,424" W , deste segue com o azimute de 173-57-35 e distância de 44 m até o vértice P-2404 , de coordenadas 6° 6' 4,699" S e 58° 48' 46,278" W , deste segue com o azimute de 178-45-17 e distância de 7 m até o vértice P-2405 , de coordenadas 6° 6' 4,937" S e 58° 48' 46,274" W , deste segue com o azimute de 163-55-5 e distância de 72 m até o vértice P-2406 , de coordenadas 6° 6' 7,182" S e 58° 48' 45,635" W , deste segue com o azimute de 164-37-46 e distância de 15 m até o vértice P-2407 , de coordenadas 6° 6' 7,655" S e 58° 48' 45,507" W , deste segue com o azimute de 167-22-18 e distância de 74 m até o vértice P-2408 , de coordenadas 6° 6' 10,022" S e 58° 48' 44,986" W , deste segue com o azimute de 178-45-16 e distância de 15 m até o vértice P-2409 , de coordenadas 6° 6' 10,497" S e 58° 48' 44,977" W , deste segue com o azimute de 176-8-4 e distância de 80 m até o vértice P-2410 , de coordenadas 6° 6' 13,108" S e 58° 48' 44,809" W , deste segue com o azimute de 178-45-16 e distância de 4 m até o vértice P-2411 , de coordenadas 6° 6' 13,227" S e 58° 48' 44,807" W , deste segue com o azimute de 188-16-44 e distância de 89 m até o vértice P-2412 , de coordenadas 6° 6' 16,086" S e 58° 48' 45,233" W , deste segue com o azimute de 187-27-49 e distância de 170 m até o vértice P-2413 , de coordenadas 6° 6' 21,564" S e 58° 48' 45,969" W , deste segue com o azimute de 208-39-58 e distância de 88 m até o vértice P-2414 , de coordenadas 6° 6' 24,085" S e 58° 48' 47,356" W , deste segue com o azimute de 221-49-43 e distância de 140 m até o vértice P-2415 , de coordenadas 6° 6' 27,466" S e 58° 48' 50,401" W , deste segue com o azimute de 242-21-4 e distância de 8 m até o vértice P-2416 , de coordenadas 6° 6' 27,590" S e 58° 48' 50,637" W ,

deste segue com o azimute de 234-3-56 e distância de 147 m até o vértice P-2417 , de coordenadas  $6^{\circ} 6' 30,393''$  S e  $58^{\circ} 48' 54,529''$  W , deste segue com o azimute de 248-58-59 e distância de 226 m até o vértice P-2418 , de coordenadas  $6^{\circ} 6' 33,013''$  S e  $58^{\circ} 49' 1,411''$  W , deste segue com o azimute de 238-48-53 e distância de 212 m até o vértice P-2419 , de coordenadas  $6^{\circ} 6' 36,565''$  S e  $58^{\circ} 49' 7,320''$  W , deste segue com o azimute de 212-43-57 e distância de 76 m até o vértice P-2420 , de coordenadas  $6^{\circ} 6' 38,629''$  S e  $58^{\circ} 49' 8,655''$  W , deste segue com o azimute de 162-42-33 e distância de 80 m até o vértice P-2421 , de coordenadas  $6^{\circ} 6' 41,111''$  S e  $58^{\circ} 49' 7,893''$  W , deste segue com o azimute de 165-2-26 e distância de 124 m até o vértice P-2422 , de coordenadas  $6^{\circ} 6' 45,013''$  S e  $58^{\circ} 49' 6,865''$  W , deste segue com o azimute de 180-18-44 e distância de 135 m até o vértice P-2423 , de coordenadas  $6^{\circ} 6' 49,409''$  S e  $58^{\circ} 49' 6,904''$  W , deste segue com o azimute de 127-33-59 e distância de 99 m até o vértice P-2424 , de coordenadas  $6^{\circ} 6' 51,383''$  S e  $58^{\circ} 49' 4,358''$  W , deste segue com o azimute de 103-44-19 e distância de 99 m até o vértice P-2425 , de coordenadas  $6^{\circ} 6' 52,158''$  S e  $58^{\circ} 49' 1,238''$  W , deste segue com o azimute de 70-26-38 e distância de 139 m até o vértice P-2426 , de coordenadas  $6^{\circ} 6' 50,654''$  S e  $58^{\circ} 48' 56,964''$  W , deste segue com o azimute de 83-49-44 e distância de 85 m até o vértice P-2427 , de coordenadas  $6^{\circ} 6' 50,367''$  S e  $58^{\circ} 48' 54,221''$  W , deste segue com o azimute de 185-55-35 e distância de 29 m até o vértice P-2428 , de coordenadas  $6^{\circ} 6' 51,319''$  S e  $58^{\circ} 48' 54,323''$  W , deste segue com o azimute de 190-31-11 e distância de 108 m até o vértice P-2429 , de coordenadas  $6^{\circ} 6' 54,776''$  S e  $58^{\circ} 48' 54,976''$  W , deste segue com o azimute de 215-48-41 e distância de 73 m até o vértice P-2430 , de coordenadas  $6^{\circ} 6' 56,703''$  S e  $58^{\circ} 48' 56,375''$  W , deste segue com o azimute de 234-14-43 e distância de 58 m até o vértice P-2431 , de coordenadas  $6^{\circ} 6' 57,800''$  S e  $58^{\circ} 48' 57,908''$  W , deste segue com o azimute de 235-14-53 e distância de 26 m até o vértice P-2432 , de coordenadas  $6^{\circ} 6' 58,288''$  S e  $58^{\circ} 48' 58,616''$  W , deste segue com o azimute de 225-10-10 e distância de 122 m até o vértice P-2433 , de coordenadas  $6^{\circ} 7' 1,072''$  S e  $58^{\circ} 49' 1,432''$  W , deste segue com o azimute de 219-6-9 e distância de 153 m até o vértice P-2434 , de coordenadas  $6^{\circ} 7' 4,931''$  S e  $58^{\circ} 49' 4,588''$  W , deste segue com o azimute de 235-34-15 e distância de 180 m até o vértice P-2435 , de coordenadas  $6^{\circ} 7' 8,227''$  S e  $58^{\circ} 49' 9,426''$  W , deste segue com o azimute de 226-51-38 e distância de 153 m até o vértice P-2436 , de coordenadas  $6^{\circ} 7' 11,619''$  S e  $58^{\circ} 49' 13,068''$  W , deste segue com o azimute de 215-2-13 e distância de 217 m até o vértice P-2437 , de coordenadas  $6^{\circ} 7' 17,396''$  S e  $58^{\circ} 49' 17,144''$  W , deste segue com o azimute de 201-2-51 e distância de 178 m até o vértice P-2438 , de coordenadas  $6^{\circ} 7' 22,798''$  S e  $58^{\circ} 49' 19,242''$  W , deste segue com o azimute de 223-56-59 e distância de 5 m até o vértice P-2439 , de coordenadas  $6^{\circ} 7' 22,919''$  S e  $58^{\circ} 49' 19,359''$  W , deste segue com o azimute de 222-33-8 e distância de 106 m até o vértice P-2440 , de coordenadas  $6^{\circ} 7' 25,457''$  S e  $58^{\circ} 49' 21,702''$  W , deste segue com o azimute de 235-14-51 e distância de 13 m até o vértice P-2441 , de coordenadas  $6^{\circ} 7' 25,701''$  S e  $58^{\circ} 49' 22,056''$  W , deste segue com o azimute de 232-54-55 e distância de 50 m até o vértice P-2442 , de coordenadas  $6^{\circ} 7' 26,675''$  S e  $58^{\circ} 49' 23,353''$  W , deste segue com o azimute de 215-48-38 e distância de 18 m até o vértice P-2443 , de coordenadas  $6^{\circ} 7' 27,156''$  S e  $58^{\circ} 49' 23,703''$  W , deste segue com o azimute de 223-57-0 e distância de 16 m até o vértice P-2444 , de coordenadas  $6^{\circ} 7' 27,519''$  S e  $58^{\circ} 49' 24,054''$  W , deste segue com o azimute de 250-26-38 e distância de 128 m até o vértice P-2445 , de coordenadas  $6^{\circ} 7' 28,897''$  S e  $58^{\circ} 49' 27,972''$  W , deste segue

com o azimute de 298-40-1 e distância de 81 m até o vértice P-2446 , de coordenadas  $6^{\circ} 7' 27,632''$  S e  $58^{\circ} 49' 30,266''$  W , deste segue com o azimute de 336-49-19 e distância de 138 m até o vértice P-2447 , de coordenadas  $6^{\circ} 7' 23,506''$  S e  $58^{\circ} 49' 32,014''$  W , deste segue com o azimute de 298-20-41 e distância de 89 m até o vértice P-2448 , de coordenadas  $6^{\circ} 7' 22,126''$  S e  $58^{\circ} 49' 34,549''$  W , deste segue com o azimute de 227-4-17 e distância de 143 m até o vértice P-2449 , de coordenadas  $6^{\circ} 7' 25,277''$  S e  $58^{\circ} 49' 37,956''$  W , deste segue com o azimute de 200-41-15 e distância de 118 m até o vértice P-2450 , de coordenadas  $6^{\circ} 7' 28,866''$  S e  $58^{\circ} 49' 39,324''$  W , deste segue com o azimute de 238-27-48 e distância de 72 m até o vértice P-2451 , de coordenadas  $6^{\circ} 7' 30,090''$  S e  $58^{\circ} 49' 41,333''$  W , deste segue com o azimute de 178-45-10 e distância de 4 m até o vértice P-2452 , de coordenadas  $6^{\circ} 7' 30,209''$  S e  $58^{\circ} 49' 41,331''$  W , deste segue com o azimute de 254-28-32 e distância de 148 m até o vértice P-2453 , de coordenadas  $6^{\circ} 7' 31,481''$  S e  $58^{\circ} 49' 45,967''$  W , deste segue com o azimute de 165-25-40 e distância de 64 m até o vértice P-2454 , de coordenadas  $6^{\circ} 7' 33,491''$  S e  $58^{\circ} 49' 45,453''$  W , deste segue com o azimute de 144-53-28 e distância de 13 m até o vértice P-2455 , de coordenadas  $6^{\circ} 7' 33,843''$  S e  $58^{\circ} 49' 45,207''$  W , deste segue com o azimute de 122-57-56 e distância de 84 m até o vértice P-2456 , de coordenadas  $6^{\circ} 7' 35,346''$  S e  $58^{\circ} 49' 42,909''$  W , deste segue com o azimute de 88-45-59 e distância de 250 m até o vértice P-2457 , de coordenadas  $6^{\circ} 7' 35,199''$  S e  $58^{\circ} 49' 34,787''$  W , deste segue com o azimute de 144-25-13 e distância de 124 m até o vértice P-2458 , de coordenadas  $6^{\circ} 7' 38,483''$  S e  $58^{\circ} 49' 32,456''$  W , deste segue com o azimute de 141-0-18 e distância de 120 m até o vértice P-2459 , de coordenadas  $6^{\circ} 7' 41,528''$  S e  $58^{\circ} 49' 30,011''$  W , deste segue com o azimute de 211-24-1 e distância de 95 m até o vértice P-2460 , de coordenadas  $6^{\circ} 7' 44,171''$  S e  $58^{\circ} 49' 31,635''$  W , deste segue com o azimute de 244-48-12 e distância de 153 m até o vértice P-2461 , de coordenadas  $6^{\circ} 7' 46,272''$  S e  $58^{\circ} 49' 36,137''$  W , deste segue com o azimute de 229-31-9 e distância de 213 m até o vértice P-2462 , de coordenadas  $6^{\circ} 7' 50,764''$  S e  $58^{\circ} 49' 41,432''$  W , deste segue com o azimute de 233-56-53 e distância de 179 m até o vértice P-2463 , de coordenadas  $6^{\circ} 7' 54,176''$  S e  $58^{\circ} 49' 46,148''$  W , deste segue com o azimute de 221-28-4 e distância de 132 m até o vértice P-2464 , de coordenadas  $6^{\circ} 7' 57,376''$  S e  $58^{\circ} 49' 48,993''$  W , deste segue com o azimute de 221-5-11 e distância de 207 m até o vértice P-2465 , de coordenadas  $6^{\circ} 8' 2,447''$  S e  $58^{\circ} 49' 53,441''$  W , deste segue com o azimute de 205-28-27 e distância de 221 m até o vértice P-2466 , de coordenadas  $6^{\circ} 8' 8,919''$  S e  $58^{\circ} 49' 56,549''$  W , deste segue com o azimute de 196-26-8 e distância de 230 m até o vértice P-2467 , de coordenadas  $6^{\circ} 8' 16,086''$  S e  $58^{\circ} 49' 58,688''$  W , deste segue com o azimute de 160-31-28 e distância de 129 m até o vértice P-2468 , de coordenadas  $6^{\circ} 8' 20,058''$  S e  $58^{\circ} 49' 57,300''$  W , deste segue com o azimute de 112-7-19 e distância de 184 m até o vértice P-2469 , de coordenadas  $6^{\circ} 8' 22,333''$  S e  $58^{\circ} 49' 51,761''$  W , deste segue com o azimute de 71-35-19 e distância de 173 m até o vértice P-2470 , de coordenadas  $6^{\circ} 8' 20,573''$  S e  $58^{\circ} 49' 46,416''$  W , deste segue com o azimute de 135-4-31 e distância de 197 m até o vértice P-2471 , de coordenadas  $6^{\circ} 8' 25,124''$  S e  $58^{\circ} 49' 41,911''$  W , deste segue com o azimute de 258-2-55 e distância de 79 m até o vértice P-2472 , de coordenadas  $6^{\circ} 8' 25,645''$  S e  $58^{\circ} 49' 44,411''$  W , deste segue com o azimute de 264-30-9 e distância de 147 m até o vértice P-2473 , de coordenadas  $6^{\circ} 8' 26,088''$  S e  $58^{\circ} 49' 49,183''$  W , deste segue com o azimute de 232-4-24 e distância de 18 m até o vértice P-2474 , de coordenadas  $6^{\circ} 8' 26,453''$  S e  $58^{\circ} 49' 49,654''$  W ,

deste segue com o azimute de 225-47-50 e distância de 80 m até o vértice P-2475 , de coordenadas  $6^{\circ} 8' 28,270''$  S e  $58^{\circ} 49' 51,533''$  W , deste segue com o azimute de 205-28-27 e distância de 8 m até o vértice P-2476 , de coordenadas  $6^{\circ} 8' 28,510''$  S e  $58^{\circ} 49' 51,648''$  W , deste segue com o azimute de 204-52-51 e distância de 159 m até o vértice P-2477 , de coordenadas  $6^{\circ} 8' 33,183''$  S e  $58^{\circ} 49' 53,833''$  W , deste segue com o azimute de 206-23-13 e distância de 103 m até o vértice P-2478 , de coordenadas  $6^{\circ} 8' 36,180''$  S e  $58^{\circ} 49' 55,332''$  W , deste segue com o azimute de 182-21-12 e distância de 117 m até o vértice P-2479 , de coordenadas  $6^{\circ} 8' 39,985''$  S e  $58^{\circ} 49' 55,501''$  W , deste segue com o azimute de 178-45-11 e distância de 4 m até o vértice P-2480 , de coordenadas  $6^{\circ} 8' 40,104''$  S e  $58^{\circ} 49' 55,499''$  W , deste segue com o azimute de 207-21-32 e distância de 100 m até o vértice P-2481 , de coordenadas  $6^{\circ} 8' 42,983''$  S e  $58^{\circ} 49' 57,000''$  W , deste segue com o azimute de 250-26-35 e distância de 12 m até o vértice P-2482 , de coordenadas  $6^{\circ} 8' 43,108''$  S e  $58^{\circ} 49' 57,356''$  W , deste segue com o azimute de 226-40-33 e distância de 54 m até o vértice P-2483 , de coordenadas  $6^{\circ} 8' 44,320''$  S e  $58^{\circ} 49' 58,648''$  W , deste segue com o azimute de 242-21-0 e distância de 41 m até o vértice P-2484 , de coordenadas  $6^{\circ} 8' 44,935''$  S e  $58^{\circ} 49' 59,832''$  W , deste segue com o azimute de 221-33-45 e distância de 124 m até o vértice P-2485 , de coordenadas  $6^{\circ} 8' 47,954''$  S e  $58^{\circ} 50' 2,525''$  W , deste segue com o azimute de 223-56-58 e distância de 16 m até o vértice P-2486 , de coordenadas  $6^{\circ} 8' 48,317''$  S e  $58^{\circ} 50' 2,877''$  W , deste segue com o azimute de 216-14-42 e distância de 97 m até o vértice P-2487 , de coordenadas  $6^{\circ} 8' 50,846''$  S e  $58^{\circ} 50' 4,742''$  W , deste segue com o azimute de 188-16-36 e distância de 89 m até o vértice P-2488 , de coordenadas  $6^{\circ} 8' 53,705''$  S e  $58^{\circ} 50' 5,168''$  W , deste segue com o azimute de 223-56-59 e distância de 5 m até o vértice P-2489 , de coordenadas  $6^{\circ} 8' 53,826''$  S e  $58^{\circ} 50' 5,285''$  W , deste segue com o azimute de 176-21-0 e distância de 175 m até o vértice P-2490 , de coordenadas  $6^{\circ} 8' 59,522''$  S e  $58^{\circ} 50' 4,942''$  W , deste segue com o azimute de 178-45-5 e distância de 26 m até o vértice P-2491 , de coordenadas  $6^{\circ} 9' 0,354''$  S e  $58^{\circ} 50' 4,926''$  W , deste segue com o azimute de 179-45-47 e distância de 208 m até o vértice P-2492 , de coordenadas  $6^{\circ} 9' 7,125''$  S e  $58^{\circ} 50' 4,922''$  W , deste segue com o azimute de 172-13-34 e distância de 226 m até o vértice P-2493 , de coordenadas  $6^{\circ} 9' 14,428''$  S e  $58^{\circ} 50' 3,951''$  W , deste segue com o azimute de 183-32-53 e distância de 88 m até o vértice P-2494 , de coordenadas  $6^{\circ} 9' 17,283''$  S e  $58^{\circ} 50' 4,138''$  W , deste segue com o azimute de 195-33-28 e distância de 76 m até o vértice P-2495 , de coordenadas  $6^{\circ} 9' 19,671''$  S e  $58^{\circ} 50' 4,811''$  W , deste segue com o azimute de 250-26-32 e distância de 81 m até o vértice P-2496 , de coordenadas  $6^{\circ} 9' 20,548''$  S e  $58^{\circ} 50' 7,304''$  W , deste segue com o azimute de 268-45-53 e distância de 37 m até o vértice P-2497 , de coordenadas  $6^{\circ} 9' 20,569''$  S e  $58^{\circ} 50' 8,499''$  W , deste segue com o azimute de 268-45-53 e distância de 29 m até o vértice P-2498 , de coordenadas  $6^{\circ} 9' 20,587''$  S e  $58^{\circ} 50' 9,455''$  W , deste segue com o azimute de 268-45-53 e distância de 22 m até o vértice P-2499 , de coordenadas  $6^{\circ} 9' 20,600''$  S e  $58^{\circ} 50' 10,171''$  W , deste segue com o azimute de 258-31-35 e distância de 164 m até o vértice P-2500 , de coordenadas  $6^{\circ} 9' 21,645''$  S e  $58^{\circ} 50' 15,410''$  W , deste segue com o azimute de 260-41-16 e distância de 26 m até o vértice P-2501 , de coordenadas  $6^{\circ} 9' 21,779''$  S e  $58^{\circ} 50' 16,244''$  W , deste segue com o azimute de 237-57-55 e distância de 86 m até o vértice P-2502 , de coordenadas  $6^{\circ} 9' 23,248''$  S e  $58^{\circ} 50' 18,607''$  W , deste segue com o azimute de 230-17-7 e distância de 23 m até o vértice P-2503 , de coordenadas  $6^{\circ} 9' 23,734''$  S e  $58^{\circ} 50'$



19,196" W , deste segue com o azimute de 223-56-55 e distância de 78 m até o vértice P-2504 , de coordenadas 6° 9' 25,548" S e 58° 50' 20,955" W , deste segue com o azimute de 217-36-9 e distância de 23 m até o vértice P-2505 , de coordenadas 6° 9' 26,150" S e 58° 50' 21,422" W , deste segue com o azimute de 185-42-31 e distância de 121 m até o vértice P-2506 , de coordenadas 6° 9' 30,078" S e 58° 50' 21,828" W , deste segue com o azimute de 133-34-6 e distância de 119 m até o vértice P-2507 , de coordenadas 6° 9' 32,760" S e 58° 50' 19,030" W , deste segue com o azimute de 126-34-28 e distância de 149 m até o vértice P-2508 , de coordenadas 6° 9' 35,660" S e 58° 50' 15,153" W , deste segue com o azimute de 154-59-4 e distância de 128 m até o vértice P-2509 , de coordenadas 6° 9' 39,430" S e 58° 50' 13,411" W , deste segue com o azimute de 160-39-20 e distância de 237 m até o vértice P-2510 , de coordenadas 6° 9' 46,704" S e 58° 50' 10,888" W , deste segue com o azimute de 178-45-8 e distância de 11 m até o vértice P-2511 , de coordenadas 6° 9' 47,060" S e 58° 50' 10,881" W , deste segue com o azimute de 157-35-20 e distância de 51 m até o vértice P-2512 , de coordenadas 6° 9' 48,593" S e 58° 50' 10,256" W , deste segue com o azimute de 169-13-42 e distância de 22 m até o vértice P-2513 , de coordenadas 6° 9' 49,304" S e 58° 50' 10,123" W , deste segue com o azimute de 178-45-8 e distância de 18 m até o vértice P-2514 , de coordenadas 6° 9' 49,898" S e 58° 50' 10,112" W , deste segue com o azimute de 171-34-49 e distância de 59 m até o vértice P-2515 , de coordenadas 6° 9' 51,794" S e 58° 50' 9,838" W , deste segue com o azimute de 188-1-25 e distância de 137 m até o vértice P-2516 , de coordenadas 6° 9' 56,201" S e 58° 50' 10,475" W , deste segue com o azimute de 178-45-7 e distância de 4 m até o vértice P-2517 , de coordenadas 6° 9' 56,320" S e 58° 50' 10,473" W , deste segue com o azimute de 220-7-55 e distância de 39 m até o vértice P-2518 , de coordenadas 6° 9' 57,285" S e 58° 50' 11,291" W , deste segue com o azimute de 215-11-30 e distância de 68 m até o vértice P-2519 , de coordenadas 6° 9' 59,091" S e 58° 50' 12,573" W , deste segue com o azimute de 239-10-49 e distância de 30 m até o vértice P-2520 , de coordenadas 6° 9' 59,581" S e 58° 50' 13,400" W , deste segue com o azimute de 245-42-6 e distância de 28 m até o vértice P-2521 , de coordenadas 6° 9' 59,952" S e 58° 50' 14,230" W , deste segue com o azimute de 195-10-9 e distância de 156 m até o vértice P-2522 , de coordenadas 6° 10' 4,848" S e 58° 50' 15,574" W , deste segue com o azimute de 212-37-17 e distância de 13 m até o vértice P-2523 , de coordenadas 6° 10' 5,208" S e 58° 50' 15,806" W , deste segue com o azimute de 196-12-55 e distância de 184 m até o vértice P-2524 , de coordenadas 6° 10' 10,941" S e 58° 50' 17,494" W , deste segue com o azimute de 210-41-4 e distância de 90 m até o vértice P-2525 , de coordenadas 6° 10' 13,463" S e 58° 50' 19,001" W , deste segue com o azimute de 242-20-54 e distância de 82 m até o vértice P-2526 , de coordenadas 6° 10' 14,694" S e 58° 50' 21,368" W , deste segue com o azimute de 242-20-54 e distância de 16 m até o vértice P-2527 , de coordenadas 6° 10' 14,941" S e 58° 50' 21,842" W , deste segue com o azimute de 256-2-30 e distância de 83 m até o vértice P-2528 , de coordenadas 6° 10' 15,582" S e 58° 50' 24,459" W , deste segue com o azimute de 250-26-32 e distância de 23 m até o vértice P-2529 , de coordenadas 6° 10' 15,833" S e 58° 50' 25,172" W , deste segue com o azimute de 249-35-29 e distância de 233 m até o vértice P-2530 , de coordenadas 6° 10' 18,457" S e 58° 50' 32,293" W , deste segue com o azimute de 231-14-57 e distância de 102 m até o vértice P-2531 , de coordenadas 6° 10' 20,523" S e 58° 50' 34,884" W , deste segue com o azimute de 208-39-47 e distância de 29 m até o vértice P-2532 , de coordenadas

6° 10' 21,363" S e 58° 50' 35,347" W , deste segue com o azimute de 181-22-14 e distância de 80 m até o vértice P-2533 , de coordenadas 6° 10' 23,978" S e 58° 50' 35,419" W , deste segue com o azimute de 152-2-11 e distância de 74 m até o vértice P-2534 , de coordenadas 6° 10' 26,097" S e 58° 50' 34,304" W , deste segue com o azimute de 160-12-11 e distância de 23 m até o vértice P-2535 , de coordenadas 6° 10' 26,805" S e 58° 50' 34,052" W , deste segue com o azimute de 152-2-11 e distância de 16 m até o vértice P-2536 , de coordenadas 6° 10' 27,276" S e 58° 50' 33,805" W , deste segue com o azimute de 126-56-33 e distância de 112 m até o vértice P-2537 , de coordenadas 6° 10' 29,480" S e 58° 50' 30,896" W , deste segue com o azimute de 99-24-30 e distância de 138 m até o vértice P-2538 , de coordenadas 6° 10' 30,232" S e 58° 50' 26,461" W , deste segue com o azimute de 86-41-46 e distância de 202 m até o vértice P-2539 , de coordenadas 6° 10' 29,875" S e 58° 50' 19,895" W , deste segue com o azimute de 139-5-51 e distância de 81 m até o vértice P-2540 , de coordenadas 6° 10' 31,864" S e 58° 50' 18,186" W , deste segue com o azimute de 115-10-31 e distância de 8 m até o vértice P-2541 , de coordenadas 6° 10' 31,978" S e 58° 50' 17,945" W , deste segue com o azimute de 195-33-23 e distância de 114 m até o vértice P-2542 , de coordenadas 6° 10' 35,561" S e 58° 50' 18,954" W , deste segue com o azimute de 178-45-4 e distância de 11 m até o vértice P-2543 , de coordenadas 6° 10' 35,917" S e 58° 50' 18,948" W , deste segue com o azimute de 202-14-51 e distância de 175 m até o vértice P-2544 , de coordenadas 6° 10' 41,184" S e 58° 50' 21,122" W , deste segue com o azimute de 210-55-53 e distância de 69 m até o vértice P-2545 , de coordenadas 6° 10' 43,106" S e 58° 50' 22,282" W , deste segue com o azimute de 251-34-10 e distância de 203 m até o vértice P-2546 , de coordenadas 6° 10' 45,173" S e 58° 50' 28,552" W , deste segue com o azimute de 223-57-5 e distância de 109 m até o vértice P-2547 , de coordenadas 6° 10' 47,713" S e 58° 50' 31,015" W , deste segue com o azimute de 196-44-45 e distância de 119 m até o vértice P-2548 , de coordenadas 6° 10' 51,416" S e 58° 50' 32,143" W , deste segue com o azimute de 207-13-3 e distância de 54 m até o vértice P-2549 , de coordenadas 6° 10' 52,976" S e 58° 50' 32,951" W , deste segue com o azimute de 202-51-37 e distância de 72 m até o vértice P-2550 , de coordenadas 6° 10' 55,131" S e 58° 50' 33,868" W , deste segue com o azimute de 217-36-18 e distância de 23 m até o vértice P-2551 , de coordenadas 6° 10' 55,733" S e 58° 50' 34,335" W , deste segue com o azimute de 215-48-42 e distância de 73 m até o vértice P-2552 , de coordenadas 6° 10' 57,660" S e 58° 50' 35,734" W , deste segue com o azimute de 209-53-21 e distância de 21 m até o vértice P-2553 , de coordenadas 6° 10' 58,260" S e 58° 50' 36,081" W , deste segue com o azimute de 223-57-3 e distância de 21 m até o vértice P-2554 , de coordenadas 6° 10' 58,744" S e 58° 50' 36,551" W , deste segue com o azimute de 189-26-30 e distância de 59 m até o vértice P-2555 , de coordenadas 6° 11' 0,651" S e 58° 50' 36,874" W , deste segue com o azimute de 196-12-59 e distância de 184 m até o vértice P-2556 , de coordenadas 6° 11' 6,384" S e 58° 50' 38,562" W , deste segue com o azimute de 224-54-42 e distância de 132 m até o vértice P-2557 , de coordenadas 6° 11' 9,426" S e 58° 50' 41,613" W , deste segue com o azimute de 204-22-3 e distância de 85 m até o vértice P-2558 , de coordenadas 6° 11' 11,942" S e 58° 50' 42,762" W , deste segue com o azimute de 210-56-0 e distância de 34 m até o vértice P-2559 , de coordenadas 6° 11' 12,903" S e 58° 50' 43,342" W , deste segue com o azimute de 202-23-37 e distância de 92 m até o vértice P-2560 , de coordenadas 6° 11' 15,656" S e 58° 50' 44,487" W , deste segue com o azimute de 192-52-49 e

distância de 15 m até o vértice P-2561 , de coordenadas 6° 11' 16,134" S e 58° 50' 44,598" W , deste segue com o azimute de 223-56-57 e distância de 16 m até o vértice P-2562 , de coordenadas 6° 11' 16,497" S e 58° 50' 44,950" W , deste segue com o azimute de 223-56-56 e distância de 10 m até o vértice P-2563 , de coordenadas 6° 11' 16,738" S e 58° 50' 45,184" W , deste segue com o azimute de 206-0-21 e distância de 177 m até o vértice P-2564 , de coordenadas 6° 11' 21,893" S e 58° 50' 47,719" W , deste segue com o azimute de 223-56-57 e distância de 16 m até o vértice P-2565 , de coordenadas 6° 11' 22,256" S e 58° 50' 48,071" W , deste segue com o azimute de 211-24-1 e distância de 48 m até o vértice P-2566 , de coordenadas 6° 11' 23,578" S e 58° 50' 48,884" W , deste segue com o azimute de 229-8-28 e distância de 29 m até o vértice P-2567 , de coordenadas 6° 11' 24,185" S e 58° 50' 49,590" W , deste segue com o azimute de 180-53-13 e distância de 99 m até o vértice P-2568 , de coordenadas 6° 11' 27,394" S e 58° 50' 49,650" W , deste segue com o azimute de 178-45-5 e distância de 26 m até o vértice P-2569 , de coordenadas 6° 11' 28,225" S e 58° 50' 49,635" W , deste segue com o azimute de 178-45-5 e distância de 18 m até o vértice P-2570 , de coordenadas 6° 11' 28,819" S e 58° 50' 49,624" W , deste segue com o azimute de 178-45-4 e distância de 69 m até o vértice P-2571 , de coordenadas 6° 11' 31,075" S e 58° 50' 49,583" W , deste segue com o azimute de 178-45-4 e distância de 18 m até o vértice P-2572 , de coordenadas 6° 11' 31,669" S e 58° 50' 49,572" W , deste segue com o azimute de 173-0-8 e distância de 37 m até o vértice P-2573 , de coordenadas 6° 11' 32,855" S e 58° 50' 49,431" W , deste segue com o azimute de 83-53-49 e distância de 129 m até o vértice P-2574 , de coordenadas 6° 11' 32,423" S e 58° 50' 45,256" W , deste segue com o azimute de 50-32-34 e distância de 383 m até o vértice P-2575 , de coordenadas 6° 11' 24,525" S e 58° 50' 35,600" W , deste segue com o azimute de 133-33-52 e distância de 41 m até o vértice P-2576 , de coordenadas 6° 11' 25,458" S e 58° 50' 34,627" W , deste segue com o azimute de 202-2-34 e distância de 167 m até o vértice P-2577 , de coordenadas 6° 11' 30,495" S e 58° 50' 36,685" W , deste segue com o azimute de 218-14-4 e distância de 52 m até o vértice P-2578 , de coordenadas 6° 11' 31,821" S e 58° 50' 37,736" W , deste segue com o azimute de 215-48-38 e distância de 18 m até o vértice P-2579 , de coordenadas 6° 11' 32,303" S e 58° 50' 38,086" W , deste segue com o azimute de 235-14-44 e distância de 13 m até o vértice P-2580 , de coordenadas 6° 11' 32,547" S e 58° 50' 38,440" W , deste segue com o azimute de 242-20-52 e distância de 57 m até o vértice P-2581 , de coordenadas 6° 11' 33,409" S e 58° 50' 40,098" W , deste segue com o azimute de 231-22-29 e distância de 60 m até o vértice P-2582 , de coordenadas 6° 11' 34,625" S e 58° 50' 41,629" W , deste segue com o azimute de 215-48-36 e distância de 110 m até o vértice P-2583 , de coordenadas 6° 11' 37,514" S e 58° 50' 43,728" W , deste segue com o azimute de 183-21-26 e distância de 92 m até o vértice P-2584 , de coordenadas 6° 11' 40,488" S e 58° 50' 43,913" W , deste segue com o azimute de 178-45-9 e distância de 18 m até o vértice P-2585 , de coordenadas 6° 11' 41,082" S e 58° 50' 43,902" W , deste segue com o azimute de 135-41-12 e distância de 70 m até o vértice P-2586 , de coordenadas 6° 11' 42,716" S e 58° 50' 42,318" W , deste segue com o azimute de 125-26-38 e distância de 202 m até o vértice P-2587 , de coordenadas 6° 11' 46,541" S e 58° 50' 36,989" W , deste segue com o azimute de 137-57-52 e distância de 34 m até o vértice P-2588 , de coordenadas 6° 11' 47,359" S e 58° 50' 36,257" W , deste segue com o azimute de 144-53-12 e distância de 13 m até o vértice P-2589 , de coordenadas 6° 11' 47,711" S e 58° 50' 36,012" W , deste segue

com o azimute de 152-2-3 e distância de 106 m até o vértice P-2590 , de coordenadas 6° 11' 50,771" S e 58° 50' 34,402" W , deste segue com o azimute de 166-54-22 e distância de 89 m até o vértice P-2591 , de coordenadas 6° 11' 53,611" S e 58° 50' 33,752" W , deste segue com o azimute de 203-20-35 e distância de 44 m até o vértice P-2592 , de coordenadas 6° 11' 54,928" S e 58° 50' 34,326" W , deste segue com o azimute de 188-16-36 e distância de 22 m até o vértice P-2593 , de coordenadas 6° 11' 55,643" S e 58° 50' 34,432" W , deste segue com o azimute de 197-18-11 e distância de 23 m até o vértice P-2594 , de coordenadas 6° 11' 56,360" S e 58° 50' 34,658" W , deste segue com o azimute de 190-8-8 e distância de 19 m até o vértice P-2595 , de coordenadas 6° 11' 56,956" S e 58° 50' 34,767" W , deste segue com o azimute de 204-6-12 e distância de 69 m até o vértice P-2596 , de coordenadas 6° 11' 58,992" S e 58° 50' 35,686" W , deste segue com o azimute de 205-28-22 e distância de 8 m até o vértice P-2597 , de coordenadas 6° 11' 59,232" S e 58° 50' 35,801" W , deste segue com o azimute de 208-16-36 e distância de 67 m até o vértice P-2598 , de coordenadas 6° 12' 1,152" S e 58° 50' 36,841" W , deste segue com o azimute de 232-4-27 e distância de 18 m até o vértice P-2599 , de coordenadas 6° 12' 1,517" S e 58° 50' 37,313" W , deste segue com o azimute de 242-21-1 e distância de 25 m até o vértice P-2600 , de coordenadas 6° 12' 1,886" S e 58° 50' 38,023" W , deste segue com o azimute de 233-24-14 e distância de 63 m até o vértice P-2601 , de coordenadas 6° 12' 3,104" S e 58° 50' 39,674" W , deste segue com o azimute de 230-17-11 e distância de 23 m até o vértice P-2602 , de coordenadas 6° 12' 3,590" S e 58° 50' 40,263" W , deste segue com o azimute de 234-14-40 e distância de 58 m até o vértice P-2603 , de coordenadas 6° 12' 4,687" S e 58° 50' 41,796" W , deste segue com o azimute de 232-4-25 e distância de 18 m até o vértice P-2604 , de coordenadas 6° 12' 5,052" S e 58° 50' 42,268" W , deste segue com o azimute de 223-56-57 e distância de 5 m até o vértice P-2605 , de coordenadas 6° 12' 5,173" S e 58° 50' 42,385" W , deste segue com o azimute de 223-56-58 e distância de 16 m até o vértice P-2606 , de coordenadas 6° 12' 5,536" S e 58° 50' 42,737" W , deste segue com o azimute de 211-12-12 e distância de 82 m até o vértice P-2607 , de coordenadas 6° 12' 7,818" S e 58° 50' 44,129" W , deste segue com o azimute de 205-28-18 e distância de 25 m até o vértice P-2608 , de coordenadas 6° 12' 8,537" S e 58° 50' 44,475" W , deste segue com o azimute de 168-49-8 e distância de 85 m até o vértice P-2609 , de coordenadas 6° 12' 11,260" S e 58° 50' 43,947" W , deste segue com o azimute de 178-44-57 e distância de 22 m até o vértice P-2610 , de coordenadas 6° 12' 11,973" S e 58° 50' 43,934" W , deste segue com o azimute de 197-18-3 e distância de 12 m até o vértice P-2611 , de coordenadas 6° 12' 12,332" S e 58° 50' 44,047" W , deste segue com o azimute de 169-31-34 e distância de 115 m até o vértice P-2612 , de coordenadas 6° 12' 16,003" S e 58° 50' 43,382" W , deste segue com o azimute de 156-49-1 e distância de 20 m até o vértice P-2613 , de coordenadas 6° 12' 16,592" S e 58° 50' 43,132" W , deste segue com o azimute de 161-17-10 e distância de 61 m até o vértice P-2614 , de coordenadas 6° 12' 18,482" S e 58° 50' 42,500" W , deste segue com o azimute de 157-35-39 e distância de 122 m até o vértice P-2615 , de coordenadas 6° 12' 22,163" S e 58° 50' 40,998" W , deste segue com o azimute de 187-33-19 e distância de 29 m até o vértice.

§ 2º A zona de amortecimento do Parque Nacional do Acari não ultrapassará o limite de três quilômetros, nos termos de regulamento.

Art. 4º A **Floresta Nacional do Aripuanã** terá área excluída de seus limites, passando a ter área total aproximada de 321.070,35 ha, conforme o memorial descritivo a seguir.

Parágrafo único. Inicia-se a descrição, no **Datum** SIRGAS 2000, do perímetro no vértice P-1 , de coordenadas 60° 16' 26,852" W 6° 40' 25,192" S , deste segue com o azimute de 189-16-4 e distância de 4.080 m até o vértice P-2 , de coordenadas 60° 16' 47,507" W 6° 42' 36,311" S , deste segue com o azimute de 199-16-44 e distância de 2.051 m até o vértice P-3 , de coordenadas 60° 17' 9,192" W 6° 43' 39,412" S , deste segue com o azimute de 179-28-18 e distância de 1.527 m até o vértice P-4 , de coordenadas 60° 17' 8,458" W 6° 44' 29,076" S , deste segue com o azimute de 187-34-48 e distância de 2.725 m até o vértice P-5 , de coordenadas 60° 17' 19,665" W 6° 45' 57,014" S , deste segue com o azimute de 175-5-24 e distância de 2.245 m até o vértice P-6 , de coordenadas 60° 17' 13,006" W 6° 47' 9,727" S , deste segue com o azimute de 204-6-17 e distância de 3.365 m até o vértice P-7 , de coordenadas 60° 17' 57,176" W 6° 48' 49,906" S , deste segue com o azimute de 238-0-47 e distância de 5.855 m até o vértice P-8 , de coordenadas 60° 20' 38,235" W 6° 50' 31,695" S , deste segue com o azimute de 239-45-7 e distância de 4.913 m até o vértice P-9 , de coordenadas 60° 22' 55,920" W 6° 51' 52,957" S , deste segue com o azimute de 250-22-15 e distância de 2.777 m até o vértice P-10 , de coordenadas 60° 24' 20,889" W 6° 52' 23,766" S , deste segue com o azimute de 219-2-44 e distância de 3.616 m até o vértice P-11 , de coordenadas 60° 25' 34,553" W 6° 53' 55,541" S , deste segue com o azimute de 170-35-49 e distância de 8.349 m até o vértice P-12 , de coordenadas 60° 24' 48,684" W 6° 58' 23,273" S , deste segue com o azimute de 178-16-30 e distância de 4.335 m até o vértice P-13 , de coordenadas 60° 24' 43,660" W 7° 0' 44,197" S , deste segue com o azimute de 229-37-54 e distância de 5.450 m até o vértice P-14 , de coordenadas 60° 26' 58,232" W 7° 2' 39,769" S , deste segue com o azimute de 247-30-48 e distância de 3.488 m até o vértice P-15 , de coordenadas 60° 28' 42,939" W 7° 3' 23,737" S , deste segue com o azimute de 247-35-51 e distância de 7.869 m até o vértice P-16 , de coordenadas 60° 32' 39,364" W 7° 5' 2,579" S , deste segue com o azimute de 246-45-25 e distância de 7.840 m até o vértice P-17 , de coordenadas 60° 36' 33,481" W 7° 6' 44,473" S , deste segue com o azimute de 249-7-8 e distância de 2.629 m até o vértice P-18 , de coordenadas 60° 37' 53,343" W 7° 7' 15,377" S , deste segue com o azimute de 247-53-43 e distância de 7.754 m até o vértice P-19 , de coordenadas 60° 41' 46,889" W 7° 8' 51,502" S , deste segue com o azimute de 142-41-40 e distância de 1.191 m até o vértice P-20 , de coordenadas 60° 41' 23,224" W 7° 9' 22,203" S , deste segue com o azimute de 126-11-7 e distância de 1.171 m até o vértice P-21 , de coordenadas 60° 40' 52,315" W 7° 9' 44,547" S , deste segue com o azimute de 96-4-59 e distância de 1.103 m até o vértice P-22 , de coordenadas 60° 40' 16,562" W 7° 9' 48,170" S , deste segue com o azimute de 154-28-27 e distância de 5.440 m até o vértice P-23 , de coordenadas 60° 38' 59,376" W 7° 12' 27,503" S , deste segue com o azimute de 243-3-34 e distância de 19.145 m até o vértice P-24 , de coordenadas 60° 48' 14,094" W 7° 17' 12,524" S , deste segue com o azimute de 12-0-41 e distância de 120 m até o vértice P-25 , de coordenadas 60° 48' 13,300" W 7° 17' 8,706" S , deste segue com o azimute de 45-1-8 e distância de 164 m até o vértice P-26 , de coordenadas 60° 48' 9,541" W 7° 17' 4,919" S , deste segue com o azimute de 334-41-48 e distância de 69 m até o vértice P-27 , de coordenadas 60° 48' 10,515" W 7° 17' 2,887" S , deste segue com o azimute de 334-41-48 e distância de 82 m até o

vértice P-28 , de coordenadas  $60^{\circ} 48' 11,669''$  W  $7^{\circ} 17' 0,481''$  S , deste segue com o azimute de 27-11-40 e distância de 341 m até o vértice P-29 , de coordenadas  $60^{\circ} 48' 6,643''$  W  $7^{\circ} 16' 50,596''$  S , deste segue com o azimute de 48-24-0 e distância de 44 m até o vértice P-30 , de coordenadas  $60^{\circ} 48' 5,579''$  W  $7^{\circ} 16' 49,644''$  S , deste segue com o azimute de 48-24-0 e distância de 204 m até o vértice P-31 , de coordenadas  $60^{\circ} 48' 0,623''$  W  $7^{\circ} 16' 45,206''$  S , deste segue com o azimute de 27-18-57 e distância de 126 m até o vértice P-32 , de coordenadas  $60^{\circ} 47' 58,759''$  W  $7^{\circ} 16' 41,560''$  S , deste segue com o azimute de 339-43-40 e distância de 109 m até o vértice P-33 , de coordenadas  $60^{\circ} 48' 0,005''$  W  $7^{\circ} 16' 38,241''$  S , deste segue com o azimute de 298-41-22 e distância de 146 m até o vértice P-34 , de coordenadas  $60^{\circ} 48' 4,196''$  W  $7^{\circ} 16' 35,977''$  S , deste segue com o azimute de 322-33-28 e distância de 37 m até o vértice P-35 , de coordenadas  $60^{\circ} 48' 4,927''$  W  $7^{\circ} 16' 35,034''$  S , deste segue com o azimute de 322-33-28 e distância de 144 m até o vértice P-36 , de coordenadas  $60^{\circ} 48' 7,788''$  W  $7^{\circ} 16' 31,341''$  S , deste segue com o azimute de 335-53-33 e distância de 131 m até o vértice P-37 , de coordenadas  $60^{\circ} 48' 9,549''$  W  $7^{\circ} 16' 27,463''$  S , deste segue com o azimute de 2-44-9 e distância de 42 m até o vértice P-38 , de coordenadas  $60^{\circ} 48' 9,489''$  W  $7^{\circ} 16' 26,085''$  S , deste segue com o azimute de 2-44-9 e distância de 211 m até o vértice P-39 , de coordenadas  $60^{\circ} 48' 9,194''$  W  $7^{\circ} 16' 19,210''$  S , deste segue com o azimute de 354-48-1 e distância de 215 m até o vértice P-40 , de coordenadas  $60^{\circ} 48' 9,863''$  W  $7^{\circ} 16' 12,246''$  S , deste segue com o azimute de 352-54-55 e distância de 138 m até o vértice P-41 , de coordenadas  $60^{\circ} 48' 10,438''$  W  $7^{\circ} 16' 7,797''$  S , deste segue com o azimute de 352-54-55 e distância de 32 m até o vértice P-42 , de coordenadas  $60^{\circ} 48' 10,571''$  W  $7^{\circ} 16' 6,773''$  S , deste segue com o azimute de 42-55-49 e distância de 39 m até o vértice P-43 , de coordenadas  $60^{\circ} 48' 9,707''$  W  $7^{\circ} 16' 5,836''$  S , deste segue com o azimute de 42-55-49 e distância de 224 m até o vértice P-44 , de coordenadas  $60^{\circ} 48' 4,760''$  W  $7^{\circ} 16' 0,474''$  S , deste segue com o azimute de 18-6-55 e distância de 118 m até o vértice P-45 , de coordenadas  $60^{\circ} 48' 3,586''$  W  $7^{\circ} 15' 56,831''$  S , deste segue com o azimute de 332-47-14 e distância de 249 m até o vértice P-46 , de coordenadas  $60^{\circ} 48' 7,326''$  W  $7^{\circ} 15' 49,654''$  S , deste segue com o azimute de 332-47-13 e distância de 271 m até o vértice P-47 , de coordenadas  $60^{\circ} 48' 11,404''$  W  $7^{\circ} 15' 41,827''$  S , deste segue com o azimute de 21-22-9 e distância de 143 m até o vértice P-48 , de coordenadas  $60^{\circ} 48' 9,727''$  W  $7^{\circ} 15' 37,483''$  S , deste segue com o azimute de 21-22-9 e distância de 6 m até o vértice P-49 , de coordenadas  $60^{\circ} 48' 9,655''$  W  $7^{\circ} 15' 37,298''$  S , deste segue com o azimute de 338-41-0 e distância de 40 m até o vértice P-50 , de coordenadas  $60^{\circ} 48' 10,138''$  W  $7^{\circ} 15' 36,079''$  S , deste segue com o azimute de 338-41-0 e distância de 180 m até o vértice P-51 , de coordenadas  $60^{\circ} 48' 12,292''$  W  $7^{\circ} 15' 30,646''$  S , deste segue com o azimute de 359-58-3 e distância de 74 m até o vértice P-52 , de coordenadas  $60^{\circ} 48' 12,305''$  W  $7^{\circ} 15' 28,226''$  S , deste segue com o azimute de 359-58-3 e distância de 152 m até o vértice P-53 , de coordenadas  $60^{\circ} 48' 12,331''$  W  $7^{\circ} 15' 23,296''$  S , deste segue com o azimute de 341-34-19 e distância de 197 m até o vértice P-54 , de coordenadas  $60^{\circ} 48' 14,385''$  W  $7^{\circ} 15' 17,239''$  S , deste segue com o azimute de 341-34-18 e distância de 122 m até o vértice P-55 , de coordenadas  $60^{\circ} 48' 15,656''$  W  $7^{\circ} 15' 13,491''$  S , deste segue com o azimute de 42-14-10 e distância de 97 m até o vértice P-56 , de coordenadas  $60^{\circ} 48' 13,534''$  W  $7^{\circ} 15' 11,134''$  S , deste segue com o azimute de 42-14-11 e distância de 68 m até o vértice P-57 , de coordenadas  $60^{\circ} 48' 12,060''$  W  $7^{\circ} 15' 9,497''$  S , deste segue com o azimute de

30-29-18 e distância de 175 m até o vértice P-58 , de coordenadas  $60^{\circ} 48' 9,188''$  W  $7^{\circ} 15' 4,571''$  S , deste segue com o azimute de 352-12-29 e distância de 183 m até o vértice P-59 , de coordenadas  $60^{\circ} 48' 10,022''$  W  $7^{\circ} 14' 58,690''$  S , deste segue com o azimute de 285-3-44 e distância de 233 m até o vértice P-60 , de coordenadas  $60^{\circ} 48' 17,351''$  W  $7^{\circ} 14' 56,758''$  S , deste segue com o azimute de 285-3-43 e distância de 15 m até o vértice P-61 , de coordenadas  $60^{\circ} 48' 17,815''$  W  $7^{\circ} 14' 56,636''$  S , deste segue com o azimute de 333-0-51 e distância de 23 m até o vértice P-62 , de coordenadas  $60^{\circ} 48' 18,164''$  W  $7^{\circ} 14' 55,959''$  S , deste segue com o azimute de 333-0-51 e distância de 18 m até o vértice P-63 , de coordenadas  $60^{\circ} 48' 18,433''$  W  $7^{\circ} 14' 55,438''$  S , deste segue com o azimute de 333-0-51 e distância de 79 m até o vértice P-64 , de coordenadas  $60^{\circ} 48' 19,616''$  W  $7^{\circ} 14' 53,147''$  S , deste segue com o azimute de 58-0-8 e distância de 42 m até o vértice P-65 , de coordenadas  $60^{\circ} 48' 18,446''$  W  $7^{\circ} 14' 52,410''$  S , deste segue com o azimute de 58-0-9 e distância de 121 m até o vértice P-66 , de coordenadas  $60^{\circ} 48' 15,103''$  W  $7^{\circ} 14' 50,301''$  S , deste segue com o azimute de 339-8-39 e distância de 191 m até o vértice P-67 , de coordenadas  $60^{\circ} 48' 17,352''$  W  $7^{\circ} 14' 44,492''$  S , deste segue com o azimute de 339-8-38 e distância de 21 m até o vértice P-68 , de coordenadas  $60^{\circ} 48' 17,601''$  W  $7^{\circ} 14' 43,849''$  S , deste segue com o azimute de 8-1-26 e distância de 96 m até o vértice P-69 , de coordenadas  $60^{\circ} 48' 17,177''$  W  $7^{\circ} 14' 40,738''$  S , deste segue com o azimute de 83-30-52 e distância de 96 m até o vértice P-70 , de coordenadas  $60^{\circ} 48' 14,070''$  W  $7^{\circ} 14' 40,370''$  S , deste segue com o azimute de 83-30-52 e distância de 164 m até o vértice P-71 , de coordenadas  $60^{\circ} 48' 8,778''$  W  $7^{\circ} 14' 39,744''$  S , deste segue com o azimute de 73-0-59 e distância de 101 m até o vértice P-72 , de coordenadas  $60^{\circ} 48' 5,628''$  W  $7^{\circ} 14' 38,766''$  S , deste segue com o azimute de 73-0-59 e distância de 74 m até o vértice P-73 , de coordenadas  $60^{\circ} 48' 3,327''$  W  $7^{\circ} 14' 38,052''$  S , deste segue com o azimute de 73-1-0 e distância de 20 m até o vértice P-74 , de coordenadas  $60^{\circ} 48' 2,717''$  W  $7^{\circ} 14' 37,863''$  S , deste segue com o azimute de 50-31-35 e distância de 163 m até o vértice P-75 , de coordenadas  $60^{\circ} 47' 58,623''$  W  $7^{\circ} 14' 34,463''$  S , deste segue com o azimute de 316-30-14 e distância de 110 m até o vértice P-76 , de coordenadas  $60^{\circ} 48' 1,107''$  W  $7^{\circ} 14' 31,874''$  S , deste segue com o azimute de 316-30-14 e distância de 25 m até o vértice P-77 , de coordenadas  $60^{\circ} 48' 1,678''$  W  $7^{\circ} 14' 31,278''$  S , deste segue com o azimute de 280-4-18 e distância de 2 m até o vértice P-78 , de coordenadas  $60^{\circ} 48' 1,738''$  W  $7^{\circ} 14' 31,268''$  S , deste segue com o azimute de 280-4-17 e distância de 112 m até o vértice P-79 , de coordenadas  $60^{\circ} 48' 5,335''$  W  $7^{\circ} 14' 30,648''$  S , deste segue com o azimute de 217-32-56 e distância de 203 m até o vértice P-80 , de coordenadas  $60^{\circ} 48' 9,346''$  W  $7^{\circ} 14' 35,911''$  S , deste segue com o azimute de 217-32-56 e distância de 6 m até o vértice P-81 , de coordenadas  $60^{\circ} 48' 9,462''$  W  $7^{\circ} 14' 36,062''$  S , deste segue com o azimute de 328-33-53 e distância de 180 m até o vértice P-82 , de coordenadas  $60^{\circ} 48' 12,549''$  W  $7^{\circ} 14' 31,073''$  S , deste segue com o azimute de 2-43-7 e distância de 220 m até o vértice P-83 , de coordenadas  $60^{\circ} 48' 12,243''$  W  $7^{\circ} 14' 23,922''$  S , deste segue com o azimute de 9-1-36 e distância de 53 m até o vértice P-84 , de coordenadas  $60^{\circ} 48' 11,978''$  W  $7^{\circ} 14' 22,203''$  S , deste segue com o azimute de 9-1-36 e distância de 118 m até o vértice P-85 , de coordenadas  $60^{\circ} 48' 11,394''$  W  $7^{\circ} 14' 18,412''$  S , deste segue com o azimute de 344-29-3 e distância de 76 m até o vértice P-86 , de coordenadas  $60^{\circ} 48' 12,070''$  W  $7^{\circ} 14' 16,026''$  S , deste segue com o azimute de 344-29-3 e distância de 123 m até o vértice P-87 , de coordenadas  $60^{\circ} 48' 13,161''$  W  $7^{\circ}$

14' 12,172" S , deste segue com o azimute de 331-9-56 e distância de 170 m até o vértice P-88 , de coordenadas 60° 48' 15,857" W 7° 14' 7,338" S , deste segue com o azimute de 282-9-6 e distância de 179 m até o vértice P-89 , de coordenadas 60° 48' 21,561" W 7° 14' 6,140" S , deste segue com o azimute de 321-10-58 e distância de 177 m até o vértice P-90 , de coordenadas 60° 48' 25,191" W 7° 14' 1,679" S , deste segue com o azimute de 4-53-25 e distância de 181 m até o vértice P-91 , de coordenadas 60° 48' 24,717" W 7° 13' 55,811" S , deste segue com o azimute de 91-29-40 e distância de 74 m até o vértice P-92 , de coordenadas 60° 48' 22,315" W 7° 13' 55,862" S , deste segue com o azimute de 91-29-41 e distância de 107 m até o vértice P-93 , de coordenadas 60° 48' 18,841" W 7° 13' 55,936" S , deste segue com o azimute de 319-41-46 e distância de 128 m até o vértice P-94 , de coordenadas 60° 48' 21,554" W 7° 13' 52,773" S , deste segue com o azimute de 307-44-36 e distância de 110 m até o vértice P-95 , de coordenadas 60° 48' 24,400" W 7° 13' 50,594" S , deste segue com o azimute de 307-44-35 e distância de 23 m até o vértice P-96 , de coordenadas 60° 48' 25,004" W 7° 13' 50,133" S , deste segue com o azimute de 330-33-9 e distância de 256 m até o vértice P-97 , de coordenadas 60° 48' 29,133" W 7° 13' 42,910" S , deste segue com o azimute de 308-46-58 e distância de 157 m até o vértice P-98 , de coordenadas 60° 48' 33,145" W 7° 13' 39,723" S , deste segue com o azimute de 53-40-29 e distância de 26 m até o vértice P-99 , de coordenadas 60° 48' 32,463" W 7° 13' 39,217" S , deste segue com o azimute de 53-40-29 e distância de 38 m até o vértice P-100 , de coordenadas 60° 48' 31,463" W 7° 13' 38,475" S , deste segue com o azimute de 309-57-32 e distância de 86 m até o vértice P-101 , de coordenadas 60° 48' 33,629" W 7° 13' 36,681" S , deste segue com o azimute de 309-57-31 e distância de 103 m até o vértice P-102 , de coordenadas 60° 48' 36,203" W 7° 13' 34,548" S , deste segue com o azimute de 289-10-17 e distância de 256 m até o vértice P-103 , de coordenadas 60° 48' 44,105" W 7° 13' 31,847" S , deste segue com o azimute de 342-6-28 e distância de 173 m até o vértice P-104 , de coordenadas 60° 48' 45,863" W 7° 13' 26,496" S , deste segue com o azimute de 351-31-38 e distância de 143 m até o vértice P-105 , de coordenadas 60° 48' 46,573" W 7° 13' 21,891" S , deste segue com o azimute de 351-31-38 e distância de 126 m até o vértice P-106 , de coordenadas 60° 48' 47,195" W 7° 13' 17,855" S , deste segue com o azimute de 328-9-43 e distância de 93 m até o vértice P-107 , de coordenadas 60° 48' 48,813" W 7° 13' 15,280" S , deste segue com o azimute de 328-9-42 e distância de 249 m até o vértice P-108 , de coordenadas 60° 48' 53,131" W 7° 13' 8,410" S , deste segue com o azimute de 330-5-50 e distância de 263 m até o vértice P-109 , de coordenadas 60° 48' 57,443" W 7° 13' 1,004" S , deste segue com o azimute de 330-59-3 e distância de 51 m até o vértice P-110 , de coordenadas 60° 48' 58,253" W 7° 12' 59,562" S , deste segue com o azimute de 330-59-2 e distância de 197 m até o vértice P-111 , de coordenadas 60° 49' 1,400" W 7° 12' 53,959" S , deste segue com o azimute de 302-25-47 e distância de 268 m até o vértice P-112 , de coordenadas 60° 49' 8,790" W 7° 12' 49,320" S , deste segue com o azimute de 302-25-47 e distância de 38 m até o vértice P-113 , de coordenadas 60° 49' 9,835" W 7° 12' 48,664" S , deste segue com o azimute de 295-32-52 e distância de 206 m até o vértice P-114 , de coordenadas 60° 49' 15,897" W 7° 12' 45,805" S , deste segue com o azimute de 282-43-58 e distância de 226 m até o vértice P-115 , de coordenadas 60° 49' 23,084" W 7° 12' 44,219" S , deste segue com o azimute de 265-25-12 e distância de 171 m até o vértice P-116 , de coordenadas 60° 49' 28,626" W 7° 12' 44,689" S , deste segue com o azimute de 332-



27-49 e distância de 101 m até o vértice P-117 , de coordenadas  $60^{\circ} 49' 30,157''$  W  $7^{\circ} 12' 41,791''$  S , deste segue com o azimute de 332-27-49 e distância de 112 m até o vértice P-118 , de coordenadas  $60^{\circ} 49' 31,853''$  W  $7^{\circ} 12' 38,579''$  S , deste segue com o azimute de 286-49-1 e distância de 114 m até o vértice P-119 , de coordenadas  $60^{\circ} 49' 35,406''$  W  $7^{\circ} 12' 37,525''$  S , deste segue com o azimute de 286-49-0 e distância de 115 m até o vértice P-120 , de coordenadas  $60^{\circ} 49' 39,009''$  W  $7^{\circ} 12' 36,456''$  S , deste segue com o azimute de 292-55-21 e distância de 186 m até o vértice P-121 , de coordenadas  $60^{\circ} 49' 44,598''$  W  $7^{\circ} 12' 34,128''$  S , deste segue com o azimute de 292-55-20 e distância de 151 m até o vértice P-122 , de coordenadas  $60^{\circ} 49' 49,126''$  W  $7^{\circ} 12' 32,240''$  S , deste segue com o azimute de 348-23-54 e distância de 178 m até o vértice P-123 , de coordenadas  $60^{\circ} 49' 50,320''$  W  $7^{\circ} 12' 26,571''$  S , deste segue com o azimute de 348-23-53 e distância de 126 m até o vértice P-124 , de coordenadas  $60^{\circ} 49' 51,163''$  W  $7^{\circ} 12' 22,565''$  S , deste segue com o azimute de 343-18-50 e distância de 255 m até o vértice P-125 , de coordenadas  $60^{\circ} 49' 53,584''$  W  $7^{\circ} 12' 14,637''$  S , deste segue com o azimute de 1-59-46 e distância de 6 m até o vértice P-126 , de coordenadas  $60^{\circ} 49' 53,578''$  W  $7^{\circ} 12' 14,451''$  S , deste segue com o azimute de 1-59-46 e distância de 401 m até o vértice P-127 , de coordenadas  $60^{\circ} 49' 53,186''$  W  $7^{\circ} 12' 1,420''$  S , deste segue com o azimute de 309-24-14 e distância de 114 m até o vértice P-128 , de coordenadas  $60^{\circ} 49' 56,062''$  W  $7^{\circ} 11' 59,083''$  S , deste segue com o azimute de 309-24-14 e distância de 36 m até o vértice P-129 , de coordenadas  $60^{\circ} 49' 56,979''$  W  $7^{\circ} 11' 58,337''$  S , deste segue com o azimute de 9-36-13 e distância de 47 m até o vértice P-130 , de coordenadas  $60^{\circ} 49' 56,731''$  W  $7^{\circ} 11' 56,826''$  S , deste segue com o azimute de 9-36-13 e distância de 133 m até o vértice P-131 , de coordenadas  $60^{\circ} 49' 56,029''$  W  $7^{\circ} 11' 52,564''$  S , deste segue com o azimute de 4-13-39 e distância de 115 m até o vértice P-132 , de coordenadas  $60^{\circ} 49' 55,771''$  W  $7^{\circ} 11' 48,833''$  S , deste segue com o azimute de 4-13-39 e distância de 113 m até o vértice P-133 , de coordenadas  $60^{\circ} 49' 55,518''$  W  $7^{\circ} 11' 45,177''$  S , deste segue com o azimute de 4-13-39 e distância de 59 m até o vértice P-134 , de coordenadas  $60^{\circ} 49' 55,385''$  W  $7^{\circ} 11' 43,259''$  S , deste segue com o azimute de 293-20-3 e distância de 48 m até o vértice P-135 , de coordenadas  $60^{\circ} 49' 56,810''$  W  $7^{\circ} 11' 42,653''$  S , deste segue com o azimute de 293-20-3 e distância de 255 m até o vértice P-136 , de coordenadas  $60^{\circ} 50' 4,463''$  W  $7^{\circ} 11' 39,399''$  S , deste segue com o azimute de 354-38-36 e distância de 245 m até o vértice P-137 , de coordenadas  $60^{\circ} 50' 5,245''$  W  $7^{\circ} 11' 31,473''$  S , deste segue com o azimute de 1-58-2 e distância de 17 m até o vértice P-138 , de coordenadas  $60^{\circ} 50' 5,229''$  W  $7^{\circ} 11' 30,930''$  S , deste segue com o azimute de 1-58-2 e distância de 286 m até o vértice P-139 , de coordenadas  $60^{\circ} 50' 4,953''$  W  $7^{\circ} 11' 21,618''$  S , deste segue com o azimute de 355-32-29 e distância de 114 m até o vértice P-140 , de coordenadas  $60^{\circ} 50' 5,260''$  W  $7^{\circ} 11' 17,912''$  S , deste segue com o azimute de 317-39-24 e distância de 142 m até o vértice P-141 , de coordenadas  $60^{\circ} 50' 8,388''$  W  $7^{\circ} 11' 14,516''$  S , deste segue com o azimute de 328-5-5 e distância de 110 m até o vértice P-142 , de coordenadas  $60^{\circ} 50' 10,296''$  W  $7^{\circ} 11' 11,489''$  S , deste segue com o azimute de 346-51-52 e distância de 173 m até o vértice P-143 , de coordenadas  $60^{\circ} 50' 11,602''$  W  $7^{\circ} 11' 6,015''$  S , deste segue com o azimute de 343-55-22 e distância de 5 m até o vértice P-144 , de coordenadas  $60^{\circ} 50' 11,651''$  W  $7^{\circ} 11' 5,851''$  S , deste segue com o azimute de 343-55-22 e distância de 165 m até o vértice P-145 , de coordenadas  $60^{\circ} 50' 13,169''$  W  $7^{\circ} 11' 0,683''$  S , deste segue com o azimute de 345-52-41 e distância de 57 m até o vértice P-146 , de

coordenadas  $60^{\circ} 50' 13,629''$  W  $7^{\circ} 10' 58,889''$  S , deste segue com o azimute de 345-52-40 e distância de 106 m até o vértice P-147 , de coordenadas  $60^{\circ} 50' 14,485''$  W  $7^{\circ} 10' 55,559''$  S , deste segue com o azimute de 306-52-50 e distância de 52 m até o vértice P-148 , de coordenadas  $60^{\circ} 50' 15,849''$  W  $7^{\circ} 10' 54,547''$  S , deste segue com o azimute de 306-52-50 e distância de 69 m até o vértice P-149 , de coordenadas  $60^{\circ} 50' 17,644''$  W  $7^{\circ} 10' 53,215''$  S , deste segue com o azimute de 304-16-49 e distância de 189 m até o vértice P-150 , de coordenadas  $60^{\circ} 50' 22,742''$  W  $7^{\circ} 10' 49,779''$  S , deste segue com o azimute de 324-13-26 e distância de 168 m até o vértice P-151 , de coordenadas  $60^{\circ} 50' 25,960''$  W  $7^{\circ} 10' 45,364''$  S , deste segue com o azimute de 30-27-56 e distância de 208 m até o vértice P-152 , de coordenadas  $60^{\circ} 50' 22,549''$  W  $7^{\circ} 10' 39,510''$  S , deste segue com o azimute de 57-36-47 e distância de 102 m até o vértice P-153 , de coordenadas  $60^{\circ} 50' 19,746''$  W  $7^{\circ} 10' 37,716''$  S , deste segue com o azimute de 57-36-48 e distância de 180 m até o vértice P-154 , de coordenadas  $60^{\circ} 50' 14,811''$  W  $7^{\circ} 10' 34,557''$  S , deste segue com o azimute de 354-47-2 e distância de 87 m até o vértice P-155 , de coordenadas  $60^{\circ} 50' 15,082''$  W  $7^{\circ} 10' 31,733''$  S , deste segue com o azimute de 20-58-18 e distância de 157 m até o vértice P-156 , de coordenadas  $60^{\circ} 50' 13,278''$  W  $7^{\circ} 10' 26,966''$  S , deste segue com o azimute de 20-58-18 e distância de 4 m até o vértice P-157 , de coordenadas  $60^{\circ} 50' 13,234''$  W  $7^{\circ} 10' 26,848''$  S , deste segue com o azimute de 29-41-31 e distância de 399 m até o vértice P-158 , de coordenadas  $60^{\circ} 50' 6,848''$  W  $7^{\circ} 10' 15,540''$  S , deste segue com o azimute de 41-22-47 e distância de 67 m até o vértice P-159 , de coordenadas  $60^{\circ} 50' 5,422''$  W  $7^{\circ} 10' 13,908''$  S , deste segue com o azimute de 41-22-47 e distância de 195 m até o vértice P-160 , de coordenadas  $60^{\circ} 50' 1,253''$  W  $7^{\circ} 10' 9,136''$  S , deste segue com o azimute de 77-55-4 e distância de 117 m até o vértice P-161 , de coordenadas  $60^{\circ} 49' 57,523''$  W  $7^{\circ} 10' 8,320''$  S , deste segue com o azimute de 341-59-49 e distância de 158 m até o vértice P-162 , de coordenadas  $60^{\circ} 49' 59,132''$  W  $7^{\circ} 10' 3,452''$  S , deste segue com o azimute de 341-59-48 e distância de 43 m até o vértice P-163 , de coordenadas  $60^{\circ} 49' 59,570''$  W  $7^{\circ} 10' 2,127''$  S , deste segue com o azimute de 341-59-48 e distância de 80 m até o vértice P-164 , de coordenadas  $60^{\circ} 50' 0,383''$  W  $7^{\circ} 9' 59,668''$  S , deste segue com o azimute de 303-32-2 e distância de 25 m até o vértice P-165 , de coordenadas  $60^{\circ} 50' 1,070''$  W  $7^{\circ} 9' 59,218''$  S , deste segue com o azimute de 303-32-1 e distância de 136 m até o vértice P-166 , de coordenadas  $60^{\circ} 50' 4,765''$  W  $7^{\circ} 9' 56,797''$  S , deste segue com o azimute de 303-32-1 e distância de 122 m até o vértice P-167 , de coordenadas  $60^{\circ} 50' 8,083''$  W  $7^{\circ} 9' 54,623''$  S , deste segue com o azimute de 243-11-39 e distância de 207 m até o vértice P-168 , de coordenadas  $60^{\circ} 50' 14,100''$  W  $7^{\circ} 9' 57,696''$  S , deste segue com o azimute de 238-59-36 e distância de 12 m até o vértice P-169 , de coordenadas  $60^{\circ} 50' 14,436''$  W  $7^{\circ} 9' 57,899''$  S , deste segue com o azimute de 238-59-36 e distância de 109 m até o vértice P-170 , de coordenadas  $60^{\circ} 50' 17,482''$  W  $7^{\circ} 9' 59,747''$  S , deste segue com o azimute de 288-41-14 e distância de 59 m até o vértice P-171 , de coordenadas  $60^{\circ} 50' 19,318''$  W  $7^{\circ} 9' 59,137''$  S , deste segue com o azimute de 288-41-14 e distância de 59 m até o vértice P-172 , de coordenadas  $60^{\circ} 50' 21,140''$  W  $7^{\circ} 9' 58,531''$  S , deste segue com o azimute de 288-41-14 e distância de 8 m até o vértice P-173 , de coordenadas  $60^{\circ} 50' 21,401''$  W  $7^{\circ} 9' 58,444''$  S , deste segue com o azimute de 356-1-39 e distância de 218 m até o vértice P-174 , de coordenadas  $60^{\circ} 50' 21,925''$  W  $7^{\circ} 9' 51,382''$  S , deste segue com o azimute de 14-14-43 e distância de 31 m até o vértice P-175 , de coordenadas  $60^{\circ} 50' 21,683''$  W  $7^{\circ} 9' 50,410''$  S , deste segue com o azimute

de 14-14-43 e distância de 257 m até o vértice P-176 , de coordenadas  $60^{\circ} 50' 19,659''$  W  $7^{\circ} 9' 42,285''$  S , deste segue com o azimute de 14-14-43 e distância de 10 m até o vértice P-177 , de coordenadas  $60^{\circ} 50' 19,576''$  W  $7^{\circ} 9' 41,953''$  S , deste segue com o azimute de 44-23-32 e distância de 4 m até o vértice P-178 , de coordenadas  $60^{\circ} 50' 19,485''$  W  $7^{\circ} 9' 41,860''$  S , deste segue com o azimute de 44-23-33 e distância de 256 m até o vértice P-179 , de coordenadas  $60^{\circ} 50' 13,678''$  W  $7^{\circ} 9' 35,880''$  S , deste segue com o azimute de 26-50-31 e distância de 51 m até o vértice P-180 , de coordenadas  $60^{\circ} 50' 12,933''$  W  $7^{\circ} 9' 34,392''$  S , deste segue com o azimute de 26-50-31 e distância de 145 m até o vértice P-181 , de coordenadas  $60^{\circ} 50' 10,818''$  W  $7^{\circ} 9' 30,169''$  S , deste segue com o azimute de 26-50-31 e distância de 43 m até o vértice P-182 , de coordenadas  $60^{\circ} 50' 10,189''$  W  $7^{\circ} 9' 28,911''$  S , deste segue com o azimute de 344-9-3 e distância de 42 m até o vértice P-183 , de coordenadas  $60^{\circ} 50' 10,565''$  W  $7^{\circ} 9' 27,609''$  S , deste segue com o azimute de 344-9-3 e distância de 82 m até o vértice P-184 , de coordenadas  $60^{\circ} 50' 11,303''$  W  $7^{\circ} 9' 25,058''$  S , deste segue com o azimute de 344-9-3 e distância de 64 m até o vértice P-185 , de coordenadas  $60^{\circ} 50' 11,878''$  W  $7^{\circ} 9' 23,071''$  S , deste segue com o azimute de 242-43-36 e distância de 14 m até o vértice P-186 , de coordenadas  $60^{\circ} 50' 12,295''$  W  $7^{\circ} 9' 23,288''$  S , deste segue com o azimute de 242-43-36 e distância de 166 m até o vértice P-187 , de coordenadas  $60^{\circ} 50' 17,085''$  W  $7^{\circ} 9' 25,783''$  S , deste segue com o azimute de 239-20-30 e distância de 122 m até o vértice P-188 , de coordenadas  $60^{\circ} 50' 20,502''$  W  $7^{\circ} 9' 27,827''$  S , deste segue com o azimute de 260-58-50 e distância de 93 m até o vértice P-189 , de coordenadas  $60^{\circ} 50' 23,501''$  W  $7^{\circ} 9' 28,317''$  S , deste segue com o azimute de 346-5-27 e distância de 17 m até o vértice P-190 , de coordenadas  $60^{\circ} 50' 23,638''$  W  $7^{\circ} 9' 27,772''$  S , deste segue com o azimute de 346-5-27 e distância de 135 m até o vértice P-191 , de coordenadas  $60^{\circ} 50' 24,715''$  W  $7^{\circ} 9' 23,517''$  S , deste segue com o azimute de 310-37-32 e distância de 45 m até o vértice P-192 , de coordenadas  $60^{\circ} 50' 25,822''$  W  $7^{\circ} 9' 22,577''$  S , deste segue com o azimute de 310-37-31 e distância de 307 m até o vértice P-193 , de coordenadas  $60^{\circ} 50' 33,440''$  W  $7^{\circ} 9' 16,112''$  S , deste segue com o azimute de 299-57-49 e distância de 214 m até o vértice P-194 , de coordenadas  $60^{\circ} 50' 39,497''$  W  $7^{\circ} 9' 12,662''$  S , deste segue com o azimute de 10-15-58 e distância de 117 m até o vértice P-195 , de coordenadas  $60^{\circ} 50' 38,835''$  W  $7^{\circ} 9' 8,912''$  S , deste segue com o azimute de 10-15-58 e distância de 112 m até o vértice P-196 , de coordenadas  $60^{\circ} 50' 38,199''$  W  $7^{\circ} 9' 5,312''$  S , deste segue com o azimute de 38-17-24 e distância de 165 m até o vértice P-197 , de coordenadas  $60^{\circ} 50' 34,882''$  W  $7^{\circ} 9' 1,074''$  S , deste segue com o azimute de 38-17-25 e distância de 228 m até o vértice P-198 , de coordenadas  $60^{\circ} 50' 30,301''$  W  $7^{\circ} 8' 55,222''$  S , deste segue com o azimute de 23-48-13 e distância de 340 m até o vértice P-199 , de coordenadas  $60^{\circ} 50' 25,876''$  W  $7^{\circ} 8' 45,074''$  S , deste segue com o azimute de 23-48-13 e distância de 22 m até o vértice P-200 , de coordenadas  $60^{\circ} 50' 25,589''$  W  $7^{\circ} 8' 44,416''$  S , deste segue com o azimute de 4-55-12 e distância de 254 m até o vértice P-201 , de coordenadas  $60^{\circ} 50' 24,917''$  W  $7^{\circ} 8' 36,164''$  S , deste segue com o azimute de 340-43-31 e distância de 273 m até o vértice P-202 , de coordenadas  $60^{\circ} 50' 27,888''$  W  $7^{\circ} 8' 27,803''$  S , deste segue com o azimute de 298-57-48 e distância de 20 m até o vértice P-203 , de coordenadas  $60^{\circ} 50' 28,465''$  W  $7^{\circ} 8' 27,488''$  S , deste segue com o azimute de 298-57-48 e distância de 189 m até o vértice P-204 , de coordenadas  $60^{\circ} 50' 33,878''$  W  $7^{\circ} 8' 24,528''$  S , deste segue com o azimute de 277-49-54 e distância de 73 m até o vértice P-205 , de

coordenadas  $60^{\circ} 50' 36,235''$  W  $7^{\circ} 8' 24,216''$  S , deste segue com o azimute de 277-49-54 e distância de 70 m até o vértice P-206 , de coordenadas  $60^{\circ} 50' 38,497''$  W  $7^{\circ} 8' 23,916''$  S , deste segue com o azimute de 220-59-43 e distância de 140 m até o vértice P-207 , de coordenadas  $60^{\circ} 50' 41,465''$  W  $7^{\circ} 8' 27,359''$  S , deste segue com o azimute de 224-28-3 e distância de 89 m até o vértice P-208 , de coordenadas  $60^{\circ} 50' 43,482''$  W  $7^{\circ} 8' 29,431''$  S , deste segue com o azimute de 224-28-3 e distância de 83 m até o vértice P-209 , de coordenadas  $60^{\circ} 50' 45,370''$  W  $7^{\circ} 8' 31,371''$  S , deste segue com o azimute de 251-0-37 e distância de 113 m até o vértice P-210 , de coordenadas  $60^{\circ} 50' 48,836''$  W  $7^{\circ} 8' 32,580''$  S , deste segue com o azimute de 290-46-0 e distância de 161 m até o vértice P-211 , de coordenadas  $60^{\circ} 50' 53,737''$  W  $7^{\circ} 8' 30,750''$  S , deste segue com o azimute de 0-31-42 e distância de 147 m até o vértice P-212 , de coordenadas  $60^{\circ} 50' 53,716''$  W  $7^{\circ} 8' 25,980''$  S , deste segue com o azimute de 358-1-47 e distância de 50 m até o vértice P-213 , de coordenadas  $60^{\circ} 50' 53,780''$  W  $7^{\circ} 8' 24,344''$  S , deste segue com o azimute de 358-1-47 e distância de 109 m até o vértice P-214 , de coordenadas  $60^{\circ} 50' 53,918''$  W  $7^{\circ} 8' 20,811''$  S , deste segue com o azimute de 358-1-47 e distância de 138 m até o vértice P-215 , de coordenadas  $60^{\circ} 50' 54,094''$  W  $7^{\circ} 8' 16,318''$  S , deste segue com o azimute de 8-30-12 e distância de 119 m até o vértice P-216 , de coordenadas  $60^{\circ} 50' 53,536''$  W  $7^{\circ} 8' 12,473''$  S , deste segue com o azimute de 8-30-12 e distância de 60 m até o vértice P-217 , de coordenadas  $60^{\circ} 50' 53,258''$  W  $7^{\circ} 8' 10,552''$  S , deste segue com o azimute de 346-33-56 e distância de 21 m até o vértice P-218 , de coordenadas  $60^{\circ} 50' 53,418''$  W  $7^{\circ} 8' 9,895''$  S , deste segue com o azimute de 346-33-56 e distância de 96 m até o vértice P-219 , de coordenadas  $60^{\circ} 50' 54,156''$  W  $7^{\circ} 8' 6,872''$  S , deste segue com o azimute de 346-33-56 e distância de 57 m até o vértice P-220 , de coordenadas  $60^{\circ} 50' 54,593''$  W  $7^{\circ} 8' 5,084''$  S , deste segue com o azimute de 308-49-30 e distância de 39 m até o vértice P-221 , de coordenadas  $60^{\circ} 50' 55,579''$  W  $7^{\circ} 8' 4,299''$  S , deste segue com o azimute de 308-49-29 e distância de 231 m até o vértice P-222 , de coordenadas  $60^{\circ} 51' 1,458''$  W  $7^{\circ} 7' 59,618''$  S , deste segue com o azimute de 308-49-28 e distância de 56 m até o vértice P-223 , de coordenadas  $60^{\circ} 51' 2,889''$  W  $7^{\circ} 7' 58,478''$  S , deste segue com o azimute de 308-49-28 e distância de 49 m até o vértice P-224 , de coordenadas  $60^{\circ} 51' 4,139''$  W  $7^{\circ} 7' 57,484''$  S , deste segue com o azimute de 333-44-27 e distância de 221 m até o vértice P-225 , de coordenadas  $60^{\circ} 51' 7,360''$  W  $7^{\circ} 7' 51,038''$  S , deste segue com o azimute de 333-44-27 e distância de 17 m até o vértice P-226 , de coordenadas  $60^{\circ} 51' 7,607''$  W  $7^{\circ} 7' 50,543''$  S , deste segue com o azimute de 302-40-25 e distância de 27 m até o vértice P-227 , de coordenadas  $60^{\circ} 51' 8,362''$  W  $7^{\circ} 7' 50,065''$  S , deste segue com o azimute de 302-40-25 e distância de 24 m até o vértice P-228 , de coordenadas  $60^{\circ} 51' 9,023''$  W  $7^{\circ} 7' 49,645''$  S , deste segue com o azimute de 302-40-25 e distância de 33 m até o vértice P-229 , de coordenadas  $60^{\circ} 51' 9,919''$  W  $7^{\circ} 7' 49,078''$  S , deste segue com o azimute de 233-49-10 e distância de 60 m até o vértice P-230 , de coordenadas  $60^{\circ} 51' 11,490''$  W  $7^{\circ} 7' 50,237''$  S , deste segue com o azimute de 233-49-9 e distância de 196 m até o vértice P-231 , de coordenadas  $60^{\circ} 51' 16,633''$  W  $7^{\circ} 7' 54,031''$  S , deste segue com o azimute de 233-49-8 e distância de 350 m até o vértice P-232 , de coordenadas  $60^{\circ} 51' 25,807''$  W  $7^{\circ} 8' 0,798''$  S , deste segue com o azimute de 233-49-8 e distância de 52 m até o vértice P-233 , de coordenadas  $60^{\circ} 51' 27,172''$  W  $7^{\circ} 8' 1,805''$  S , deste segue com o azimute de 249-35-35 e distância de 59 m até o vértice P-234 , de coordenadas  $60^{\circ} 51' 28,958''$  W  $7^{\circ} 8' 2,478''$  S , deste segue com o azimute de 14-18-

26 e distância de 73 m até o vértice P-235 , de coordenadas  $60^{\circ} 51' 28,382''$  W  $7^{\circ} 8' 0,177''$  S , deste segue com o azimute de 14-18-26 e distância de 101 m até o vértice P-236 , de coordenadas  $60^{\circ} 51' 27,583''$  W  $7^{\circ} 7' 56,987''$  S , deste segue com o azimute de 264-56-42 e distância de 100 m até o vértice P-237 , de coordenadas  $60^{\circ} 51' 30,815''$  W  $7^{\circ} 7' 57,288''$  S , deste segue com o azimute de 235-22-5 e distância de 38 m até o vértice P-238 , de coordenadas  $60^{\circ} 51' 31,826''$  W  $7^{\circ} 7' 57,992''$  S , deste segue com o azimute de 235-22-5 e distância de 37 m até o vértice P-239 , de coordenadas  $60^{\circ} 51' 32,806''$  W  $7^{\circ} 7' 58,675''$  S , deste segue com o azimute de 332-31-15 e distância de 81 m até o vértice P-240 , de coordenadas  $60^{\circ} 51' 34,032''$  W  $7^{\circ} 7' 56,346''$  S , deste segue com o azimute de 356-39-48 e distância de 120 m até o vértice P-241 , de coordenadas  $60^{\circ} 51' 34,278''$  W  $7^{\circ} 7' 52,441''$  S , deste segue com o azimute de 24-48-39 e distância de 118 m até o vértice P-242 , de coordenadas  $60^{\circ} 51' 32,675''$  W  $7^{\circ} 7' 48,934''$  S , deste segue com o azimute de 93-26-47 e distância de 0 m até o vértice P-243 , de coordenadas  $60^{\circ} 51' 32,667''$  W  $7^{\circ} 7' 48,935''$  S , deste segue com o azimute de 93-26-48 e distância de 136 m até o vértice P-244 , de coordenadas  $60^{\circ} 51' 28,253''$  W  $7^{\circ} 7' 49,180''$  S , deste segue com o azimute de 81-47-28 e distância de 133 m até o vértice P-245 , de coordenadas  $60^{\circ} 51' 23,961''$  W  $7^{\circ} 7' 48,541''$  S , deste segue com o azimute de 335-12-35 e distância de 94 m até o vértice P-246 , de coordenadas  $60^{\circ} 51' 25,260''$  W  $7^{\circ} 7' 45,765''$  S , deste segue com o azimute de 335-12-35 e distância de 82 m até o vértice P-247 , de coordenadas  $60^{\circ} 51' 26,388''$  W  $7^{\circ} 7' 43,355''$  S , deste segue com o azimute de 98-29-58 e distância de 54 m até o vértice P-248 , de coordenadas  $60^{\circ} 51' 24,637''$  W  $7^{\circ} 7' 43,608''$  S , deste segue com o azimute de 98-29-59 e distância de 116 m até o vértice P-249 , de coordenadas  $60^{\circ} 51' 20,891''$  W  $7^{\circ} 7' 44,150''$  S , deste segue com o azimute de 16-32-16 e distância de 134 m até o vértice P-250 , de coordenadas  $60^{\circ} 51' 19,663''$  W  $7^{\circ} 7' 39,948''$  S , deste segue com o azimute de 16-32-16 e distância de 7 m até o vértice P-251 , de coordenadas  $60^{\circ} 51' 19,598''$  W  $7^{\circ} 7' 39,726''$  S , deste segue com o azimute de 342-31-10 e distância de 353 m até o vértice P-252 , de coordenadas  $60^{\circ} 51' 23,101''$  W  $7^{\circ} 7' 28,795''$  S , deste segue com o azimute de 342-31-9 e distância de 28 m até o vértice P-253 , de coordenadas  $60^{\circ} 51' 23,378''$  W  $7^{\circ} 7' 27,929''$  S , deste segue com o azimute de 322-33-28 e distância de 238 m até o vértice P-254 , de coordenadas  $60^{\circ} 51' 28,117''$  W  $7^{\circ} 7' 21,807''$  S , deste segue com o azimute de 319-39-6 e distância de 62 m até o vértice P-255 , de coordenadas  $60^{\circ} 51' 29,436''$  W  $7^{\circ} 7' 20,270''$  S , deste segue com o azimute de 319-39-5 e distância de 244 m até o vértice P-256 , de coordenadas  $60^{\circ} 51' 34,617''$  W  $7^{\circ} 7' 14,236''$  S , deste segue com o azimute de 303-10-23 e distância de 75 m até o vértice P-257 , de coordenadas  $60^{\circ} 51' 36,677''$  W  $7^{\circ} 7' 12,904''$  S , deste segue com o azimute de 303-10-22 e distância de 198 m até o vértice P-258 , de coordenadas  $60^{\circ} 51' 42,085''$  W  $7^{\circ} 7' 9,409''$  S , deste segue com o azimute de 290-29-2 e distância de 199 m até o vértice P-259 , de coordenadas  $60^{\circ} 51' 48,179''$  W  $7^{\circ} 7' 7,167''$  S , deste segue com o azimute de 246-13-47 e distância de 29 m até o vértice P-260 , de coordenadas  $60^{\circ} 51' 49,027''$  W  $7^{\circ} 7' 7,544''$  S , deste segue com o azimute de 246-13-47 e distância de 127 m até o vértice P-261 , de coordenadas  $60^{\circ} 51' 52,813''$  W  $7^{\circ} 7' 9,231''$  S , deste segue com o azimute de 270-46-48 e distância de 89 m até o vértice P-262 , de coordenadas  $60^{\circ} 51' 55,703''$  W  $7^{\circ} 7' 9,205''$  S , deste segue com o azimute de 4-58-10 e distância de 52 m até o vértice P-263 , de coordenadas  $60^{\circ} 51' 55,563''$  W  $7^{\circ} 7' 7,508''$  S , deste segue com o azimute de 4-58-10 e distância de 155 m até o vértice P-264 , de coordenadas

60° 51' 55,150" W 7° 7' 2,489" S , deste segue com o azimute de 54-2-2 e distância de 146 m até o vértice P-265 , de coordenadas 60° 51' 51,315" W 7° 6' 59,682" S , deste segue com o azimute de 86-59-14 e distância de 221 m até o vértice P-266 , de coordenadas 60° 51' 44,142" W 7° 6' 59,272" S , deste segue com o azimute de 80-11-56 e distância de 229 m até o vértice P-267 , de coordenadas 60° 51' 36,801" W 7° 6' 57,970" S , deste segue com o azimute de 88-34-33 e distância de 246 m até o vértice P-268 , de coordenadas 60° 51' 28,791" W 7° 6' 57,734" S , deste segue com o azimute de 17-59-54 e distância de 136 m até o vértice P-269 , de coordenadas 60° 51' 27,437" W 7° 6' 53,504" S , deste segue com o azimute de 8-5-9 e distância de 148 m até o vértice P-270 , de coordenadas 60° 51' 26,781" W 7° 6' 48,737" S , deste segue com o azimute de 330-28-42 e distância de 221 m até o vértice P-271 , de coordenadas 60° 51' 30,354" W 7° 6' 42,504" S , deste segue com o azimute de 271-3-2 e distância de 78 m até o vértice P-272 , de coordenadas 60° 51' 32,896" W 7° 6' 42,469" S , deste segue com o azimute de 271-3-1 e distância de 173 m até o vértice P-273 , de coordenadas 60° 51' 38,517" W 7° 6' 42,392" S , deste segue com o azimute de 272-42-52 e distância de 88 m até o vértice P-274 , de coordenadas 60° 51' 41,393" W 7° 6' 42,269" S , deste segue com o azimute de 272-42-52 e distância de 173 m até o vértice P-275 , de coordenadas 60° 51' 47,012" W 7° 6' 42,029" S , deste segue com o azimute de 292-44-12 e distância de 479 m até o vértice P-276 , de coordenadas 60° 52' 1,422" W 7° 6' 36,075" S , deste segue com o azimute de 308-26-56 e distância de 313 m até o vértice P-277 , de coordenadas 60° 52' 9,425" W 7° 6' 29,788" S , deste segue com o azimute de 326-5-3 e distância de 133 m até o vértice P-278 , de coordenadas 60° 52' 11,862" W 7° 6' 26,203" S , deste segue com o azimute de 31-13-59 e distância de 164 m até o vértice P-279 , de coordenadas 60° 52' 9,116" W 7° 6' 21,632" S , deste segue com o azimute de 73-54-29 e distância de 240 m até o vértice P-280 , de coordenadas 60° 52' 1,605" W 7° 6' 19,431" S , deste segue com o azimute de 66-37-18 e distância de 183 m até o vértice P-281 , de coordenadas 60° 51' 56,154" W 7° 6' 17,047" S , deste segue com o azimute de 66-37-19 e distância de 86 m até o vértice P-282 , de coordenadas 60° 51' 53,597" W 7° 6' 15,929" S , deste segue com o azimute de 78-55-26 e distância de 101 m até o vértice P-283 , de coordenadas 60° 51' 50,365" W 7° 6' 15,281" S , deste segue com o azimute de 78-55-26 e distância de 106 m até o vértice P-284 , de coordenadas 60° 51' 46,965" W 7° 6' 14,600" S , deste segue com o azimute de 10-34-13 e distância de 177 m até o vértice P-285 , de coordenadas 60° 51' 45,934" W 7° 6' 8,941" S , deste segue com o azimute de 10-34-13 e distância de 135 m até o vértice P-286 , de coordenadas 60° 51' 45,150" W 7° 6' 4,634" S , deste segue com o azimute de 10-34-13 e distância de 100 m até o vértice P-287 , de coordenadas 60° 51' 44,568" W 7° 6' 1,431" S , deste segue com o azimute de 45-58-14 e distância de 198 m até o vértice P-288 , de coordenadas 60° 51' 39,940" W 7° 5' 56,921" S , deste segue com o azimute de 45-58-15 e distância de 222 m até o vértice P-289 , de coordenadas 60° 51' 34,772" W 7° 5' 51,885" S , deste segue com o azimute de 45-58-15 e distância de 40 m até o vértice P-290 , de coordenadas 60° 51' 33,829" W 7° 5' 50,965" S , deste segue com o azimute de 343-4-25 e distância de 44 m até o vértice P-291 , de coordenadas 60° 51' 34,249" W 7° 5' 49,609" S , deste segue com o azimute de 343-4-24 e distância de 466 m até o vértice P-292 , de coordenadas 60° 51' 38,733" W 7° 5' 35,130" S , deste segue com o azimute de 324-30-41 e distância de 394 m até o vértice P-293 , de coordenadas 60° 51' 46,236" W 7° 5' 24,720" S , deste segue com o azimute de 342-40-48 e distância de

116 m até o vértice P-294 , de coordenadas  $60^{\circ} 51' 47,378''$  W  $7^{\circ} 5' 21,120''$  S , deste segue com o azimute de 342-40-48 e distância de 45 m até o vértice P-295 , de coordenadas  $60^{\circ} 51' 47,826''$  W  $7^{\circ} 5' 19,709''$  S , deste segue com o azimute de 342-40-48 e distância de 11 m até o vértice P-296 , de coordenadas  $60^{\circ} 51' 47,933''$  W  $7^{\circ} 5' 19,369''$  S , deste segue com o azimute de 358-57-25 e distância de 278 m até o vértice P-297 , de coordenadas  $60^{\circ} 51' 48,140''$  W  $7^{\circ} 5' 10,319''$  S , deste segue com o azimute de 21-28-2 e distância de 222 m até o vértice P-298 , de coordenadas  $60^{\circ} 51' 45,523''$  W  $7^{\circ} 5' 3,579''$  S , deste segue com o azimute de 47-3-35 e distância de 69 m até o vértice P-299 , de coordenadas  $60^{\circ} 51' 43,885''$  W  $7^{\circ} 5' 2,042''$  S , deste segue com o azimute de 47-3-36 e distância de 275 m até o vértice P-300 , de coordenadas  $60^{\circ} 51' 37,353''$  W  $7^{\circ} 4' 55,914''$  S , deste segue com o azimute de 329-3-53 e distância de 154 m até o vértice P-301 , de coordenadas  $60^{\circ} 51' 39,957''$  W  $7^{\circ} 4' 51,620''$  S , deste segue com o azimute de 278-28-15 e distância de 78 m até o vértice P-302 , de coordenadas  $60^{\circ} 51' 42,467''$  W  $7^{\circ} 4' 51,258''$  S , deste segue com o azimute de 278-28-15 e distância de 94 m até o vértice P-303 , de coordenadas  $60^{\circ} 51' 45,494''$  W  $7^{\circ} 4' 50,822''$  S , deste segue com o azimute de 272-42-0 e distância de 356 m até o vértice P-304 , de coordenadas  $60^{\circ} 51' 57,089''$  W  $7^{\circ} 4' 50,329''$  S , deste segue com o azimute de 272-41-59 e distância de 204 m até o vértice P-305 , de coordenadas  $60^{\circ} 52' 3,718''$  W  $7^{\circ} 4' 50,047''$  S , deste segue com o azimute de 207-12-22 e distância de 26 m até o vértice P-306 , de coordenadas  $60^{\circ} 52' 4,108''$  W  $7^{\circ} 4' 50,815''$  S , deste segue com o azimute de 207-12-21 e distância de 289 m até o vértice P-307 , de coordenadas  $60^{\circ} 52' 8,370''$  W  $7^{\circ} 4' 59,191''$  S , deste segue com o azimute de 256-36-22 e distância de 193 m até o vértice P-308 , de coordenadas  $60^{\circ} 52' 14,489''$  W  $7^{\circ} 5' 0,676''$  S , deste segue com o azimute de 306-2-32 e distância de 120 m até o vértice P-309 , de coordenadas  $60^{\circ} 52' 17,656''$  W  $7^{\circ} 4' 58,396''$  S , deste segue com o azimute de 343-29-0 e distância de 129 m até o vértice P-310 , de coordenadas  $60^{\circ} 52' 18,865''$  W  $7^{\circ} 4' 54,391''$  S , deste segue com o azimute de 343-28-59 e distância de 97 m até o vértice P-311 , de coordenadas  $60^{\circ} 52' 19,779''$  W  $7^{\circ} 4' 51,364''$  S , deste segue com o azimute de 353-28-51 e distância de 178 m até o vértice P-312 , de coordenadas  $60^{\circ} 52' 20,462''$  W  $7^{\circ} 4' 45,625''$  S , deste segue com o azimute de 353-28-51 e distância de 39 m até o vértice P-313 , de coordenadas  $60^{\circ} 52' 20,613''$  W  $7^{\circ} 4' 44,355''$  S , deste segue com o azimute de 87-39-14 e distância de 145 m até o vértice P-314 , de coordenadas  $60^{\circ} 52' 15,909''$  W  $7^{\circ} 4' 44,141''$  S , deste segue com o azimute de 87-39-14 e distância de 13 m até o vértice P-315 , de coordenadas  $60^{\circ} 52' 15,484''$  W  $7^{\circ} 4' 44,122''$  S , deste segue com o azimute de 61-40-21 e distância de 19 m até o vértice P-316 , de coordenadas  $60^{\circ} 52' 14,938''$  W  $7^{\circ} 4' 43,825''$  S , deste segue com o azimute de 61-40-22 e distância de 81 m até o vértice P-317 , de coordenadas  $60^{\circ} 52' 12,625''$  W  $7^{\circ} 4' 42,566''$  S , deste segue com o azimute de 61-40-22 e distância de 59 m até o vértice P-318 , de coordenadas  $60^{\circ} 52' 10,950''$  W  $7^{\circ} 4' 41,654''$  S , deste segue com o azimute de 354-30-12 e distância de 35 m até o vértice P-319 , de coordenadas  $60^{\circ} 52' 11,063''$  W  $7^{\circ} 4' 40,529''$  S , deste segue com o azimute de 354-30-12 e distância de 133 m até o vértice P-320 , de coordenadas  $60^{\circ} 52' 11,497''$  W  $7^{\circ} 4' 36,236''$  S , deste segue com o azimute de 12-5-24 e distância de 209 m até o vértice P-321 , de coordenadas  $60^{\circ} 52' 10,101''$  W  $7^{\circ} 4' 29,577''$  S , deste segue com o azimute de 358-35-29 e distância de 185 m até o vértice P-322 , de coordenadas  $60^{\circ} 52' 10,277''$  W  $7^{\circ} 4' 23,544''$  S , deste segue com o azimute de 358-35-29 e distância de 30 m até o vértice P-323 , de coordenadas  $60^{\circ} 52' 10,306''$  W  $7^{\circ}$

4' 22,575" S , deste segue com o azimute de 334-28-58 e distância de 153 m até o vértice P-324 , de coordenadas 60° 52' 12,476" W 7° 4' 18,086" S , deste segue com o azimute de 307-3-32 e distância de 42 m até o vértice P-325 , de coordenadas 60° 52' 13,583" W 7° 4' 17,258" S , deste segue com o azimute de 307-3-32 e distância de 225 m até o vértice P-326 , de coordenadas 60° 52' 19,442" W 7° 4' 12,880" S , deste segue com o azimute de 328-7-33 e distância de 108 m até o vértice P-327 , de coordenadas 60° 52' 21,316" W 7° 4' 9,900" S , deste segue com o azimute de 328-7-33 e distância de 90 m até o vértice P-328 , de coordenadas 60° 52' 22,877" W 7° 4' 7,418" S , deste segue com o azimute de 303-39-34 e distância de 291 m até o vértice P-329 , de coordenadas 60° 52' 30,802" W 7° 4' 2,198" S , deste segue com o azimute de 316-1-7 e distância de 166 m até o vértice P-330 , de coordenadas 60° 52' 34,583" W 7° 3' 58,320" S , deste segue com o azimute de 278-46-22 e distância de 18 m até o vértice P-331 , de coordenadas 60° 52' 35,149" W 7° 3' 58,235" S , deste segue com o azimute de 278-46-22 e distância de 131 m até o vértice P-332 , de coordenadas 60° 52' 39,377" W 7° 3' 57,603" S , deste segue com o azimute de 322-39-29 e distância de 88 m até o vértice P-333 , de coordenadas 60° 52' 41,136" W 7° 3' 55,322" S , deste segue com o azimute de 322-39-29 e distância de 203 m até o vértice P-334 , de coordenadas 60° 52' 45,180" W 7° 3' 50,077" S , deste segue com o azimute de 322-39-28 e distância de 8 m até o vértice P-335 , de coordenadas 60° 52' 45,335" W 7° 3' 49,875" S , deste segue com o azimute de 332-52-37 e distância de 140 m até o vértice P-336 , de coordenadas 60° 52' 47,430" W 7° 3' 45,836" S , deste segue com o azimute de 332-52-36 e distância de 171 m até o vértice P-337 , de coordenadas 60° 52' 49,988" W 7° 3' 40,902" S , deste segue com o azimute de 334-29-52 e distância de 22 m até o vértice P-338 , de coordenadas 60° 52' 50,298" W 7° 3' 40,261" S , deste segue com o azimute de 344-11-21 e distância de 235 m até o vértice P-339 , de coordenadas 60° 52' 52,414" W 7° 3' 32,921" S , deste segue com o azimute de 1-14-34 e distância de 20 m até o vértice P-340 , de coordenadas 60° 52' 52,404" W 7° 3' 32,286" S , deste segue com o azimute de 355-29-14 e distância de 294 m até o vértice P-341 , de coordenadas 60° 52' 53,201" W 7° 3' 22,748" S , deste segue com o azimute de 13-52-11 e distância de 180 m até o vértice P-342 , de coordenadas 60° 52' 51,822" W 7° 3' 17,059" S , deste segue com o azimute de 348-31-3 e distância de 4 m até o vértice P-343 , de coordenadas 60° 52' 51,851" W 7° 3' 16,920" S , deste segue com o azimute de 348-31-2 e distância de 223 m até o vértice P-344 , de coordenadas 60° 52' 53,332" W 7° 3' 9,804" S , deste segue com o azimute de 348-31-2 e distância de 42 m até o vértice P-345 , de coordenadas 60° 52' 53,612" W 7° 3' 8,454" S , deste segue com o azimute de 4-17-35 e distância de 187 m até o vértice P-346 , de coordenadas 60° 52' 53,184" W 7° 3' 2,390" S , deste segue com o azimute de 354-6-7 e distância de 29 m até o vértice P-347 , de coordenadas 60° 52' 53,285" W 7° 3' 1,462" S , deste segue com o azimute de 354-6-7 e distância de 107 m até o vértice P-348 , de coordenadas 60° 52' 53,658" W 7° 2' 58,003" S , deste segue com o azimute de 354-6-7 e distância de 101 m até o vértice P-349 , de coordenadas 60° 52' 54,012" W 7° 2' 54,724" S , deste segue com o azimute de 289-32-52 e distância de 89 m até o vértice P-350 , de coordenadas 60° 52' 56,735" W 7° 2' 53,772" S , deste segue com o azimute de 289-32-52 e distância de 5 m até o vértice P-351 , de coordenadas 60° 52' 56,880" W 7° 2' 53,722" S , deste segue com o azimute de 342-44-38 e distância de 41 m até o vértice P-352 , de coordenadas 60° 52' 57,278" W 7° 2' 52,464" S , deste segue com o azimute de 342-44-38 e distância de 52 m até o



vértice P-353 , de coordenadas  $60^{\circ} 52' 57,791''$  W  $7^{\circ} 2' 50,839''$  S , deste segue com o azimute de 22-23-46 e distância de 136 m até o vértice P-354 , de coordenadas  $60^{\circ} 52' 56,116''$  W  $7^{\circ} 2' 46,725''$  S , deste segue com o azimute de 9-48-31 e distância de 197 m até o vértice P-355 , de coordenadas  $60^{\circ} 52' 55,049''$  W  $7^{\circ} 2' 40,388''$  S , deste segue com o azimute de 1-10-51 e distância de 137 m até o vértice P-356 , de coordenadas  $60^{\circ} 52' 54,977''$  W  $7^{\circ} 2' 35,944''$  S , deste segue com o azimute de 39-33-27 e distância de 175 m até o vértice P-357 , de coordenadas  $60^{\circ} 52' 51,373''$  W  $7^{\circ} 2' 31,545''$  S , deste segue com o azimute de 328-2-14 e distância de 336 m até o vértice P-358 , de coordenadas  $60^{\circ} 52' 57,214''$  W  $7^{\circ} 2' 22,286''$  S , deste segue com o azimute de 328-2-13 e distância de 27 m até o vértice P-359 , de coordenadas  $60^{\circ} 52' 57,682''$  W  $7^{\circ} 2' 21,545''$  S , deste segue com o azimute de 328-2-13 e distância de 91 m até o vértice P-360 , de coordenadas  $60^{\circ} 52' 59,270''$  W  $7^{\circ} 2' 19,028''$  S , deste segue com o azimute de 91-36-59 e distância de 1.370 m até o vértice P-361 , de coordenadas  $60^{\circ} 52' 14,669''$  W  $7^{\circ} 2' 20,083''$  S , deste segue com o azimute de 91-37-2 e distância de 175 m até o vértice P-362 , de coordenadas  $60^{\circ} 52' 8,961''$  W  $7^{\circ} 2' 20,218''$  S , deste segue com o azimute de 349-21-36 e distância de 1.904 m até o vértice P-363 , de coordenadas  $60^{\circ} 52' 20,689''$  W  $7^{\circ} 1' 19,379''$  S , deste segue com o azimute de 10-13-27 e distância de 1.931 m até o vértice P-364 , de coordenadas  $60^{\circ} 52' 9,808''$  W  $7^{\circ} 0' 17,501''$  S , deste segue com o azimute de 10-13-28 e distância de 950 m até o vértice P-365 , de coordenadas  $60^{\circ} 52' 4,454''$  W  $6^{\circ} 59' 47,051''$  S , deste segue com o azimute de 60-17-32 e distância de 3.147 m até o vértice P-366 , de coordenadas  $60^{\circ} 50' 35,669''$  W  $6^{\circ} 58' 55,899''$  S , deste segue com o azimute de 11-45-6 e distância de 1.792 m até o vértice P-367 , de coordenadas  $60^{\circ} 50' 24,045''$  W  $6^{\circ} 57' 58,756''$  S , deste segue com o azimute de 31-54-46 e distância de 1.724 m até o vértice P-368 , de coordenadas  $60^{\circ} 49' 54,585''$  W  $6^{\circ} 57' 11,001''$  S , deste segue com o azimute de 31-54-49 e distância de 795 m até o vértice P-369 , de coordenadas  $60^{\circ} 49' 40,998''$  W  $6^{\circ} 56' 48,975''$  S , deste segue com o azimute de 356-20-14 e distância de 2.635 m até o vértice P-370 , de coordenadas  $60^{\circ} 49' 46,873''$  W  $6^{\circ} 55' 23,413''$  S , deste segue com o azimute de 356-20-8 e distância de 4.585 m até o vértice P-371 , de coordenadas  $60^{\circ} 49' 57,093''$  W  $6^{\circ} 52' 54,554''$  S , deste segue com o azimute de 87-31-26 e distância de 4.965 m até o vértice P-372 , de coordenadas  $60^{\circ} 47' 15,623''$  W  $6^{\circ} 52' 46,835''$  S , deste segue com o azimute de 87-31-41 e distância de 2.892 m até o vértice P-373 , de coordenadas  $60^{\circ} 45' 41,563''$  W  $6^{\circ} 52' 42,338''$  S , deste segue com o azimute de 60-33-45 e distância de 1.160 m até o vértice P-374 , de coordenadas  $60^{\circ} 45' 8,762''$  W  $6^{\circ} 52' 23,635''$  S , deste segue com o azimute de 60-33-49 e distância de 991 m até o vértice P-375 , de coordenadas  $60^{\circ} 44' 40,743''$  W  $6^{\circ} 52' 7,659''$  S , deste segue com o azimute de 23-49-50 e distância de 80 m até o vértice P-376 , de coordenadas  $60^{\circ} 44' 39,698''$  W  $6^{\circ} 52' 5,265''$  S , deste segue com o azimute de 23-49-50 e distância de 478 m até o vértice P-377 , de coordenadas  $60^{\circ} 44' 33,471''$  W  $6^{\circ} 51' 50,994''$  S , deste segue com o azimute de 23-49-52 e distância de 1.643 m até o vértice P-378 , de coordenadas  $60^{\circ} 44' 12,092''$  W  $6^{\circ} 51' 1,996''$  S , deste segue com o azimute de 57-43-57 e distância de 1.293 m até o vértice P-379 , de coordenadas  $60^{\circ} 43' 36,597''$  W  $6^{\circ} 50' 39,362''$  S , deste segue com o azimute de 57-44-1 e distância de 1.162 m até o vértice P-380 , de coordenadas  $60^{\circ} 43' 4,693''$  W  $6^{\circ} 50' 19,018''$  S , deste segue com o azimute de 11-25-29 e distância de 2.889 m até o vértice P-381 , de coordenadas  $60^{\circ} 42' 46,499''$  W  $6^{\circ} 48' 46,780''$  S , deste segue com o azimute de 52-26-48 e distância de 1.038 m até o vértice P-382 , de coordenadas  $60^{\circ} 42' 19,819''$  W

6° 48' 26,076" S , deste segue com o azimute de 52-26-52 e distância de 1.209 m até o vértice P-383 , de coordenadas 60° 41' 48,743" W 6° 48' 1,960" S , deste segue com o azimute de 60-26-44 e distância de 1.522 m até o vértice P-384 , de coordenadas 60° 41' 5,769" W 6° 47' 37,331" S , deste segue com o azimute de 60-26-47 e distância de 128 m até o vértice P-385 , de coordenadas 60° 41' 2,158" W 6° 47' 35,262" S , deste segue com o azimute de 60-26-47 e distância de 96 m até o vértice P-386 , de coordenadas 60° 40' 59,453" W 6° 47' 33,712" S , deste segue com o azimute de 18-12-29 e distância de 1.427 m até o vértice P-387 , de coordenadas 60° 40' 45,151" W 6° 46' 49,537" S , deste segue com o azimute de 5-6-51 e distância de 1.396 m até o vértice P-388 , de coordenadas 60° 40' 41,316" W 6° 46' 4,272" S , deste segue com o azimute de 334-30-36 e distância de 75 m até o vértice P-389 , de coordenadas 60° 40' 42,372" W 6° 46' 2,086" S , deste segue com o azimute de 334-30-34 e distância de 977 m até o vértice P-390 , de coordenadas 60° 40' 56,191" W 6° 45' 33,464" S , deste segue com o azimute de 348-39-46 e distância de 2.410 m até o vértice P-391 , de coordenadas 60° 41' 11,975" W 6° 44' 16,659" S , deste segue com o azimute de 348-39-40 e distância de 1.606 m até o vértice P-392 , de coordenadas 60° 41' 22,496" W 6° 43' 25,465" S , deste segue com o azimute de 20-19-38 e distância de 1.072 m até o vértice P-393 , de coordenadas 60° 41' 10,529" W 6° 42' 52,694" S , deste segue com o azimute de 20-19-41 e distância de 2.358 m até o vértice P-394 , de coordenadas 60° 40' 44,209" W 6° 41' 40,624" S , deste segue com o azimute de 44-31-13 e distância de 1.262 m até o vértice P-395 , de coordenadas 60° 40' 15,546" W 6° 41' 11,205" S , deste segue com o azimute de 55-14-36 e distância de 953 m até o vértice P-396 , de coordenadas 60° 39' 50,140" W 6° 40' 53,401" S , deste segue com o azimute de 89-53-10 e distância de 252 m até o vértice P-397 , de coordenadas 60° 39' 41,946" W 6° 40' 53,345" S , deste segue com o azimute de 89-53-11 e distância de 541 m até o vértice P-398 , de coordenadas 60° 39' 24,355" W 6° 40' 53,227" S , deste segue com o azimute de 105-48-5 e distância de 1.676 m até o vértice P-399 , de coordenadas 60° 38' 31,807" W 6° 41' 7,824" S , deste segue com o azimute de 71-42-48 e distância de 818 m até o vértice P-400 , de coordenadas 60° 38' 6,584" W 6° 40' 59,356" S , deste segue com o azimute de 5-55-41 e distância de 30 m até o vértice P-401 , de coordenadas 60° 38' 6,489" W 6° 40' 58,396" S , deste segue com o azimute de 5-55-41 e distância de 405 m até o vértice P-402 , de coordenadas 60° 38' 5,189" W 6° 40' 45,267" S , deste segue com o azimute de 5-55-41 e distância de 483 m até o vértice P-403 , de coordenadas 60° 38' 3,640" W 6° 40' 29,620" S , deste segue com o azimute de 5-55-41 e distância de 59 m até o vértice P-404 , de coordenadas 60° 38' 3,451" W 6° 40' 27,712" S , deste segue com o azimute de 92-33-4 e distância de 756 m até o vértice P-405 , de coordenadas 60° 37' 38,877" W 6° 40' 28,688" S , deste segue com o azimute de 92-33-8 e distância de 1.049 m até o vértice P-406 , de coordenadas 60° 37' 4,768" W 6° 40' 30,044" S , deste segue com o azimute de 23-8-0 e distância de 89 m até o vértice P-407 , de coordenadas 60° 37' 3,638" W 6° 40' 27,362" S , deste segue com o azimute de 23-8-1 e distância de 650 m até o vértice P-408 , de coordenadas 60° 36' 55,421" W 6° 40' 7,873" S , deste segue com o azimute de 23-8-2 e distância de 884 m até o vértice P-409 , de coordenadas 60° 36' 44,252" W 6° 39' 41,379" S , deste segue com o azimute de 60-11-18 e distância de 1.974 m até o vértice P-410 , de coordenadas 60° 35' 48,662" W 6° 39' 9,173" S , deste segue com o azimute de 353-25-28 e distância de 894 m até o vértice P-411 , de coordenadas 60° 35' 52,135" W 6° 38' 40,284" S , deste segue com o azimute de 63-53-56 e distância de

985 m até o vértice P-412 , de coordenadas  $60^{\circ} 35' 23,433''$  W  $6^{\circ} 38' 26,050''$  S , deste segue com o azimute de 31-10-3 e distância de 15 m até o vértice P-413 , de coordenadas  $60^{\circ} 35' 23,186''$  W  $6^{\circ} 38' 25,637''$  S , deste segue com o azimute de 31-10-4 e distância de 924 m até o vértice P-414 , de coordenadas  $60^{\circ} 35' 7,744''$  W  $6^{\circ} 37' 59,826''$  S , deste segue com o azimute de 7-5-15 e distância de 942 m até o vértice P-415 , de coordenadas  $60^{\circ} 35' 4,112''$  W  $6^{\circ} 37' 29,406''$  S , deste segue com o azimute de 351-1-17 e distância de 1.110 m até o vértice P-416 , de coordenadas  $60^{\circ} 35' 9,920''$  W  $6^{\circ} 36' 53,772''$  S , deste segue com o azimute de 351-1-14 e distância de 824 m até o vértice P-417 , de coordenadas  $60^{\circ} 35' 14,235''$  W  $6^{\circ} 36' 27,296''$  S , deste segue com o azimute de 351-1-13 e distância de 9 m até o vértice P-418 , de coordenadas  $60^{\circ} 35' 14,282''$  W  $6^{\circ} 36' 27,010''$  S , deste segue com o azimute de 36-35-44 e distância de 2.717 m até o vértice P-419 , de coordenadas  $60^{\circ} 34' 21,930''$  W  $6^{\circ} 35' 15,788''$  S , deste segue com o azimute de 36-35-48 e distância de 5 m até o vértice P-420 , de coordenadas  $60^{\circ} 34' 21,838''$  W  $6^{\circ} 35' 15,663''$  S , deste segue com o azimute de 346-36-0 e distância de 118 m até o vértice P-421 , de coordenadas  $60^{\circ} 34' 22,744''$  W  $6^{\circ} 35' 11,941''$  S , deste segue com o azimute de 346-35-57 e distância de 1.491 m até o vértice P-422 , de coordenadas  $60^{\circ} 34' 34,215''$  W  $6^{\circ} 34' 24,807''$  S , deste segue com o azimute de 19-4-42 e distância de 88 m até o vértice P-423 , de coordenadas  $60^{\circ} 34' 33,290''$  W  $6^{\circ} 34' 22,090''$  S , deste segue com o azimute de 19-4-43 e distância de 1.787 m até o vértice P-424 , de coordenadas  $60^{\circ} 34' 14,557''$  W  $6^{\circ} 33' 27,062''$  S , deste segue com o azimute de 351-18-4 e distância de 143 m até o vértice P-425 , de coordenadas  $60^{\circ} 34' 15,284''$  W  $6^{\circ} 33' 22,459''$  S , deste segue com o azimute de 351-18-3 e distância de 403 m até o vértice P-426 , de coordenadas  $60^{\circ} 34' 17,331''$  W  $6^{\circ} 33' 9,501''$  S , deste segue com o azimute de 349-26-56 e distância de 729 m até o vértice P-427 , de coordenadas  $60^{\circ} 34' 21,785''$  W  $6^{\circ} 32' 46,210''$  S , deste segue com o azimute de 349-26-54 e distância de 551 m até o vértice P-428 , de coordenadas  $60^{\circ} 34' 25,154''$  W  $6^{\circ} 32' 28,597''$  S , deste segue com o azimute de 349-26-53 e distância de 528 m até o vértice P-429 , de coordenadas  $60^{\circ} 34' 28,380''$  W  $6^{\circ} 32' 11,727''$  S , deste segue com o azimute de 327-15-48 e distância de 2.030 m até o vértice P-430 , de coordenadas  $60^{\circ} 35' 4,359''$  W  $6^{\circ} 31' 16,344''$  S , deste segue com o azimute de 64-25-38 e distância de 30 m até o vértice P-431 , de coordenadas  $60^{\circ} 35' 3,470''$  W  $6^{\circ} 31' 15,914''$  S , deste segue com o azimute de 64-26-38 e distância de 36.302 m até o vértice P-432 , de coordenadas  $60^{\circ} 17' 20,854''$  W  $6^{\circ} 22' 41,071''$  S , deste segue com o azimute de 186-3-45 e distância de 13.552 m até o vértice P-433 , de coordenadas  $60^{\circ} 18' 5,077''$  W  $6^{\circ} 29' 59,683''$  S , deste segue com o azimute de 173-51-55 e distância de 3.839 m até o vértice P-434 , de coordenadas  $60^{\circ} 17' 51,068''$  W  $6^{\circ} 32' 3,777''$  S , deste segue com o azimute de 174-8-58 e distância de 4.927 m até o vértice P-435 , de coordenadas  $60^{\circ} 17' 33,873''$  W  $6^{\circ} 34' 43,118''$  S , deste segue com o azimute de 191-15-38 e distância de 1.901 m até o vértice P-436 , de coordenadas  $60^{\circ} 17' 45,619''$  W  $6^{\circ} 35' 43,829''$  S , deste segue com o azimute de 147-19-28 e distância de 2.731 m até o vértice P-437 , de coordenadas  $60^{\circ} 16' 57,257''$  W  $6^{\circ} 36' 58,333''$  S , deste segue com o azimute de 159-11-9 e distância de 2.784 m até o vértice P-438 , de coordenadas  $60^{\circ} 16' 24,606''$  W  $6^{\circ} 38' 22,818''$  S , deste segue com o azimute de 181-22-4 e distância de 3.763 m até o vértice.

Art. 5º A **Floresta Nacional de Urupadi** terá área excluída de seus limites, passando a ter área total aproximada de 396.301,94 ha, conforme o memorial descritivo a seguir.

Parágrafo único. Inicia-se a descrição, no **Datum SIRGAS 2000**, do perímetro no vértice P-1 , de coordenadas 57° 56' 8,318" W e 5° 36' 21,885" S , deste segue com o azimute de 94-39-59 e distância de 1.235 m até o vértice P-2 , de coordenadas 57° 55' 28,317" W e 5° 36' 25,220" S , deste segue com o azimute de 67-4-29 e distância de 2.029 m até o vértice P-3 , de coordenadas 57° 54' 27,552" W e 5° 35' 59,584" S , deste segue com o azimute de 116-44-59 e distância de 552 m até o vértice P-4 , de coordenadas 57° 54' 11,542" W e 5° 36' 7,699" S , deste segue com o azimute de 58-54-57 e distância de 863 m até o vértice P-5 , de coordenadas 57° 53' 47,502" W e 5° 35' 53,230" S , deste segue com o azimute de 110-10-18 e distância de 577 m até o vértice P-6 , de coordenadas 57° 53' 29,899" W e 5° 35' 59,739" S , deste segue com o azimute de 26-29-33 e distância de 776 m até o vértice P-7 , de coordenadas 57° 53' 18,608" W e 5° 35' 37,129" S , deste segue com o azimute de 109-39-3 e distância de 889 m até o vértice P-8 , de coordenadas 57° 52' 51,398" W e 5° 35' 46,910" S , deste segue com o azimute de 126-20-16 e distância de 671 m até o vértice P-9 , de coordenadas 57° 52' 33,847" W e 5° 35' 59,885" S , deste segue com o azimute de 74-16-5 e distância de 1.642 m até o vértice P-10 , de coordenadas 57° 51' 42,469" W e 5° 35' 45,468" S , deste segue com o azimute de 204-30-53 e distância de 84.943 m até o vértice P-11 , de coordenadas 58° 10' 53,332" W e 6° 17' 39,878" S , deste segue com o azimute de 317-30-10 e distância de 1.971 m até o vértice P-12 , de coordenadas 58° 11' 36,545" W e 6° 16' 52,469" S , deste segue com o azimute de 306-40-20 e distância de 2.234 m até o vértice P-13 , de coordenadas 58° 12' 34,742" W e 6° 16' 8,899" S , deste segue com o azimute de 300-49-58 e distância de 1.934 m até o vértice P-14 , de coordenadas 58° 13' 28,688" W e 6° 15' 36,508" S , deste segue com o azimute de 264-29-4 e distância de 1.846 m até o vértice P-15 , de coordenadas 58° 14' 28,502" W e 6° 15' 42,146" S , deste segue com o azimute de 313-19-58 e distância de 1.864 m até o vértice P-16 , de coordenadas 58° 15' 12,516" W e 6° 15' 0,396" S , deste segue com o azimute de 288-28-0 e distância de 3.644 m até o vértice P-17 , de coordenadas 58° 17' 4,896" W e 6° 14' 22,540" S , deste segue com o azimute de 261-44-53 e distância de 2.181 m até o vértice P-18 , de coordenadas 58° 18' 15,137" W e 6° 14' 32,557" S , deste segue com o azimute de 245-30-4 e distância de 2.903 m até o vértice P-19 , de coordenadas 58° 19' 41,178" W e 6° 15' 11,533" S , deste segue com o azimute de 258-21-30 e distância de 2.140 m até o vértice P-20 , de coordenadas 58° 20' 49,413" W e 6° 15' 25,420" S , deste segue com o azimute de 256-3-13 e distância de 57.797 m até o vértice P-21 , de coordenadas 58° 51' 15,851" W e 6° 22' 53,266" S , deste segue com o azimute de 256-1-20 e distância de 14 m até o vértice P-22 , de coordenadas 58° 51' 16,290" W e 6° 22' 53,374" S , deste segue com o azimute de 358-4-52 e distância de 207 m até o vértice P-23 , de coordenadas 58° 51' 16,491" W e 6° 22' 46,648" S , deste segue com o azimute de 30-36-46 e distância de 80 m até o vértice P-24 , de coordenadas 58° 51' 15,158" W e 6° 22' 44,413" S , deste segue com o azimute de 68-12-22 e distância de 57 m até o vértice P-25 , de coordenadas 58° 51' 13,448" W e 6° 22' 43,736" S , deste segue com o azimute de 68-12-22 e distância de 77 m até o vértice P-26 , de coordenadas 58° 51' 11,106" W e 6° 22' 42,809" S , deste segue com o azimute de 46-43-31 e distância de 131 m até o vértice P-27 , de coordenadas 58° 51' 7,981" W e 6° 22' 39,887" S , deste segue com o azimute de 5-29-37 e distância de 126

m até o vértice P-28 , de coordenadas  $58^{\circ} 51' 7,572''$  W e  $6^{\circ} 22' 35,792''$  S , deste segue com o azimute de 352-4-22 e distância de 74 m até o vértice P-29 , de coordenadas  $58^{\circ} 51' 7,897''$  W e  $6^{\circ} 22' 33,393''$  S , deste segue com o azimute de 352-4-22 e distância de 26 m até o vértice P-30 , de coordenadas  $58^{\circ} 51' 8,012''$  W e  $6^{\circ} 22' 32,545''$  S , deste segue com o azimute de 352-4-22 e distância de 2 m até o vértice P-31 , de coordenadas  $58^{\circ} 51' 8,023''$  W e  $6^{\circ} 22' 32,466''$  S , deste segue com o azimute de 331-27-45 e distância de 48 m até o vértice P-32 , de coordenadas  $58^{\circ} 51' 8,757''$  W e  $6^{\circ} 22' 31,103''$  S , deste segue com o azimute de 331-27-44 e distância de 180 m até o vértice P-33 , de coordenadas  $58^{\circ} 51' 11,533''$  W e  $6^{\circ} 22' 25,953''$  S , deste segue com o azimute de 331-27-44 e distância de 75 m até o vértice P-34 , de coordenadas  $58^{\circ} 51' 12,691''$  W e  $6^{\circ} 22' 23,804''$  S , deste segue com o azimute de 254-0-3 e distância de 11 m até o vértice P-35 , de coordenadas  $58^{\circ} 51' 13,022''$  W e  $6^{\circ} 22' 23,897''$  S , deste segue com o azimute de 254-0-2 e distância de 410 m até o vértice P-36 , de coordenadas  $58^{\circ} 51' 25,855''$  W e  $6^{\circ} 22' 27,529''$  S , deste segue com o azimute de 267-41-50 e distância de 165 m até o vértice P-37 , de coordenadas  $58^{\circ} 51' 31,216''$  W e  $6^{\circ} 22' 27,725''$  S , deste segue com o azimute de 267-41-50 e distância de 102 m até o vértice P-38 , de coordenadas  $58^{\circ} 51' 34,541''$  W e  $6^{\circ} 22' 27,847''$  S , deste segue com o azimute de 267-41-49 e distância de 20 m até o vértice P-39 , de coordenadas  $58^{\circ} 51' 35,190''$  W e  $6^{\circ} 22' 27,870''$  S , deste segue com o azimute de 18-37-2 e distância de 53 m até o vértice P-40 , de coordenadas  $58^{\circ} 51' 34,637''$  W e  $6^{\circ} 22' 26,250''$  S , deste segue com o azimute de 24-4-8 e distância de 119 m até o vértice P-41 , de coordenadas  $58^{\circ} 51' 33,048''$  W e  $6^{\circ} 22' 22,723''$  S , deste segue com o azimute de 24-4-8 e distância de 16 m até o vértice P-42 , de coordenadas  $58^{\circ} 51' 32,829''$  W e  $6^{\circ} 22' 22,239''$  S , deste segue com o azimute de 20-25-0 e distância de 96 m até o vértice P-43 , de coordenadas  $58^{\circ} 51' 31,726''$  W e  $6^{\circ} 22' 19,307''$  S , deste segue com o azimute de 26-47-8 e distância de 11 m até o vértice P-44 , de coordenadas  $58^{\circ} 51' 31,569''$  W e  $6^{\circ} 22' 18,998''$  S , deste segue com o azimute de 0-4-6 e distância de 9 m até o vértice P-45 , de coordenadas  $58^{\circ} 51' 31,568''$  W e  $6^{\circ} 22' 18,689''$  S , deste segue com o azimute de 4-57-55 e distância de 112 m até o vértice P-46 , de coordenadas  $58^{\circ} 51' 31,239''$  W e  $6^{\circ} 22' 15,058''$  S , deste segue com o azimute de 13-17-13 e distância de 73 m até o vértice P-47 , de coordenadas  $58^{\circ} 51' 30,684''$  W e  $6^{\circ} 22' 12,742''$  S , deste segue com o azimute de 0-4-7 e distância de 19 m até o vértice P-48 , de coordenadas  $58^{\circ} 51' 30,681''$  W e  $6^{\circ} 22' 12,123''$  S , deste segue com o azimute de 8-15-8 e distância de 17 m até o vértice P-49 , de coordenadas  $58^{\circ} 51' 30,600''$  W e  $6^{\circ} 22' 11,583''$  S , deste segue com o azimute de 0-4-7 e distância de 7 m até o vértice P-50 , de coordenadas  $58^{\circ} 51' 30,599''$  W e  $6^{\circ} 22' 11,351''$  S , deste segue com o azimute de 355-16-24 e distância de 6 m até o vértice P-51 , de coordenadas  $58^{\circ} 51' 30,614''$  W e  $6^{\circ} 22' 11,162''$  S , deste segue com o azimute de 355-16-24 e distância de 23 m até o vértice P-52 , de coordenadas  $58^{\circ} 51' 30,673''$  W e  $6^{\circ} 22' 10,423''$  S , deste segue com o azimute de 0-4-7 e distância de 26 m até o vértice P-53 , de coordenadas  $58^{\circ} 51' 30,669''$  W e  $6^{\circ} 22' 9,573''$  S , deste segue com o azimute de 86-23-54 e distância de 10 m até o vértice P-54 , de coordenadas  $58^{\circ} 51' 30,338''$  W e  $6^{\circ} 22' 9,553''$  S , deste segue com o azimute de 86-23-54 e distância de 64 m até o vértice P-55 , de coordenadas  $58^{\circ} 51' 28,257''$  W e  $6^{\circ} 22' 9,430''$  S , deste segue com o azimute de 322-34-46 e distância de 63 m até o vértice P-56 , de coordenadas  $58^{\circ} 51' 29,493''$  W e  $6^{\circ} 22' 7,800''$  S , deste segue com o azimute de 332-35-5 e distância de 119 m até o vértice P-57 , de coordenadas  $58^{\circ} 51' 31,266''$  W e  $6^{\circ} 22' 4,352''$  S , deste segue com o azimute

de 330-3-30 e distância de 65 m até o vértice P-58 , de coordenadas 58° 51' 32,322" W e 6° 22' 2,502" S , deste segue com o azimute de 330-3-29 e distância de 40 m até o vértice P-59 , de coordenadas 58° 51' 32,961" W e 6° 22' 1,382" S , deste segue com o azimute de 330-3-29 e distância de 62 m até o vértice P-60 , de coordenadas 58° 51' 33,965" W e 6° 21' 59,624" S , deste segue com o azimute de 324-34-39 e distância de 140 m até o vértice P-61 , de coordenadas 58° 51' 36,592" W e 6° 21' 55,901" S , deste segue com o azimute de 314-52-40 e distância de 148 m até o vértice P-62 , de coordenadas 58° 51' 39,997" W e 6° 21' 52,484" S , deste segue com o azimute de 313-46-29 e distância de 74 m até o vértice P-63 , de coordenadas 58° 51' 41,719" W e 6° 21' 50,822" S , deste segue com o azimute de 313-46-29 e distância de 12 m até o vértice P-64 , de coordenadas 58° 51' 42,008" W e 6° 21' 50,543" S , deste segue com o azimute de 296-28-37 e distância de 43 m até o vértice P-65 , de coordenadas 58° 51' 43,250" W e 6° 21' 49,918" S , deste segue com o azimute de 296-28-37 e distância de 11 m até o vértice P-66 , de coordenadas 58° 51' 43,560" W e 6° 21' 49,762" S , deste segue com o azimute de 292-40-47 e distância de 80 m até o vértice P-67 , de coordenadas 58° 51' 45,967" W e 6° 21' 48,746" S , deste segue com o azimute de 307-45-17 e distância de 31 m até o vértice P-68 , de coordenadas 58° 51' 46,753" W e 6° 21' 48,132" S , deste segue com o azimute de 307-45-17 e distância de 78 m até o vértice P-69 , de coordenadas 58° 51' 48,757" W e 6° 21' 46,568" S , deste segue com o azimute de 301-39-13 e distância de 118 m até o vértice P-70 , de coordenadas 58° 51' 52,014" W e 6° 21' 44,543" S , deste segue com o azimute de 299-28-45 e distância de 79 m até o vértice P-71 , de coordenadas 58° 51' 54,251" W e 6° 21' 43,267" S , deste segue com o azimute de 299-28-44 e distância de 22 m até o vértice P-72 , de coordenadas 58° 51' 54,884" W e 6° 21' 42,906" S , deste segue com o azimute de 339-5-9 e distância de 53 m até o vértice P-73 , de coordenadas 58° 51' 55,499" W e 6° 21' 41,280" S , deste segue com o azimute de 357-2-10 e distância de 90 m até o vértice P-74 , de coordenadas 58° 51' 55,640" W e 6° 21' 38,342" S , deste segue com o azimute de 10-26-31 e distância de 27 m até o vértice P-75 , de coordenadas 58° 51' 55,480" W e 6° 21' 37,492" S , deste segue com o azimute de 40-51-31 e distância de 66 m até o vértice P-76 , de coordenadas 58° 51' 54,072" W e 6° 21' 35,876" S , deste segue com o azimute de 62-48-52 e distância de 59 m até o vértice P-77 , de coordenadas 58° 51' 52,363" W e 6° 21' 35,005" S , deste segue com o azimute de 62-48-52 e distância de 14 m até o vértice P-78 , de coordenadas 58° 51' 51,967" W e 6° 21' 34,803" S , deste segue com o azimute de 83-40-14 e distância de 29 m até o vértice P-79 , de coordenadas 58° 51' 51,033" W e 6° 21' 34,703" S , deste segue com o azimute de 345-56-25 e distância de 147 m até o vértice P-80 , de coordenadas 58° 51' 52,177" W e 6° 21' 30,059" S , deste segue com o azimute de 350-32-33 e distância de 72 m até o vértice P-81 , de coordenadas 58° 51' 52,555" W e 6° 21' 27,738" S , deste segue com o azimute de 332-0-41 e distância de 137 m até o vértice P-82 , de coordenadas 58° 51' 54,636" W e 6° 21' 23,786" S , deste segue com o azimute de 305-35-34 e distância de 94 m até o vértice P-83 , de coordenadas 58° 51' 57,117" W e 6° 21' 21,996" S , deste segue com o azimute de 311-30-40 e distância de 13 m até o vértice P-84 , de coordenadas 58° 51' 57,428" W e 6° 21' 21,719" S , deste segue com o azimute de 311-30-40 e distância de 45 m até o vértice P-85 , de coordenadas 58° 51' 58,511" W e 6° 21' 20,753" S , deste segue com o azimute de 316-56-48 e distância de 140 m até o vértice P-86 , de coordenadas 58° 52' 1,606" W e 6° 21' 17,414" S , deste segue com o azimute de 288-23-14 e distância de 8 m até o vértice P-87 , de coordenadas 58° 52'

1,839" W e 6° 21' 17,336" S , deste segue com o azimute de 315-57-27 e distância de 89 m até o vértice P-88 , de coordenadas 58° 52' 3,851" W e 6° 21' 15,239" S , deste segue com o azimute de 313-54-20 e distância de 99 m até o vértice P-89 , de coordenadas 58° 52' 6,174" W e 6° 21' 12,987" S , deste segue com o azimute de 314-52-36 e distância de 28 m até o vértice P-90 , de coordenadas 58° 52' 6,824" W e 6° 21' 12,334" S , deste segue com o azimute de 314-52-36 e distância de 66 m até o vértice P-91 , de coordenadas 58° 52' 8,341" W e 6° 21' 10,812" S , deste segue com o azimute de 297-53-17 e distância de 86 m até o vértice P-92 , de coordenadas 58° 52' 10,823" W e 6° 21' 9,486" S , deste segue com o azimute de 288-23-12 e distância de 85 m até o vértice P-93 , de coordenadas 58° 52' 13,441" W e 6° 21' 8,605" S , deste segue com o azimute de 288-23-12 e distância de 51 m até o vértice P-94 , de coordenadas 58° 52' 15,016" W e 6° 21' 8,075" S , deste segue com o azimute de 270-3-55 e distância de 10 m até o vértice P-95 , de coordenadas 58° 52' 15,327" W e 6° 21' 8,073" S , deste segue com o azimute de 288-52-26 e distância de 88 m até o vértice P-96 , de coordenadas 58° 52' 18,045" W e 6° 21' 7,133" S , deste segue com o azimute de 296-28-46 e distância de 5 m até o vértice P-97 , de coordenadas 58° 52' 18,200" W e 6° 21' 7,055" S , deste segue com o azimute de 282-30-50 e distância de 44 m até o vértice P-98 , de coordenadas 58° 52' 19,599" W e 6° 21' 6,739" S , deste segue com o azimute de 284-26-39 e distância de 77 m até o vértice P-99 , de coordenadas 58° 52' 22,006" W e 6° 21' 6,109" S , deste segue com o azimute de 281-37-27 e distância de 83 m até o vértice P-100 , de coordenadas 58° 52' 24,648" W e 6° 21' 5,556" S , deste segue com o azimute de 279-35-18 e distância de 49 m até o vértice P-101 , de coordenadas 58° 52' 26,235" W e 6° 21' 5,282" S , deste segue com o azimute de 279-35-18 e distância de 8 m até o vértice P-102 , de coordenadas 58° 52' 26,493" W e 6° 21' 5,237" S , deste segue com o azimute de 274-36-27 e distância de 60 m até o vértice P-103 , de coordenadas 58° 52' 28,437" W e 6° 21' 5,073" S , deste segue com o azimute de 266-16-33 e distância de 72 m até o vértice P-104 , de coordenadas 58° 52' 30,771" W e 6° 21' 5,217" S , deste segue com o azimute de 247-16-17 e distância de 67 m até o vértice P-105 , de coordenadas 58° 52' 32,797" W e 6° 21' 6,057" S , deste segue com o azimute de 206-47-17 e distância de 5 m até o vértice P-106 , de coordenadas 58° 52' 32,876" W e 6° 21' 6,212" S , deste segue com o azimute de 203-57-39 e distância de 65 m até o vértice P-107 , de coordenadas 58° 52' 33,741" W e 6° 21' 8,140" S , deste segue com o azimute de 216-5-19 e distância de 53 m até o vértice P-108 , de coordenadas 58° 52' 34,759" W e 6° 21' 9,526" S , deste segue com o azimute de 225-15-35 e distância de 3 m até o vértice P-109 , de coordenadas 58° 52' 34,837" W e 6° 21' 9,603" S , deste segue com o azimute de 210-18-15 e distância de 43 m até o vértice P-110 , de coordenadas 58° 52' 35,543" W e 6° 21' 10,803" S , deste segue com o azimute de 210-18-14 e distância de 62 m até o vértice P-111 , de coordenadas 58° 52' 36,562" W e 6° 21' 12,533" S , deste segue com o azimute de 191-27-12 e distância de 12 m até o vértice P-112 , de coordenadas 58° 52' 36,642" W e 6° 21' 12,919" S , deste segue com o azimute de 217-7-21 e distância de 60 m até o vértice P-113 , de coordenadas 58° 52' 37,816" W e 6° 21' 14,459" S , deste segue com o azimute de 274-16-28 e distância de 65 m até o vértice P-114 , de coordenadas 58° 52' 39,915" W e 6° 21' 14,294" S , deste segue com o azimute de 248-39-22 e distância de 98 m até o vértice P-115 , de coordenadas 58° 52' 42,877" W e 6° 21' 15,440" S , deste segue com o azimute de 273-37-8 e distância de 77 m até o vértice P-116 , de coordenadas 58° 52' 45,384" W e 6° 21' 15,272" S , deste segue com

o azimute de 273-37-8 e distância de 29 m até o vértice P-117 , de coordenadas 58° 52' 46,341" W e 6° 21' 15,208" S , deste segue com o azimute de 273-37-8 e distância de 8 m até o vértice P-118 , de coordenadas 58° 52' 46,609" W e 6° 21' 15,190" S , deste segue com o azimute de 347-27-32 e distância de 44 m até o vértice P-119 , de coordenadas 58° 52' 46,913" W e 6° 21' 13,797" S , deste segue com o azimute de 357-11-15 e distância de 34 m até o vértice P-120 , de coordenadas 58° 52' 46,963" W e 6° 21' 12,702" S , deste segue com o azimute de 357-11-15 e distância de 61 m até o vértice P-121 , de coordenadas 58° 52' 47,054" W e 6° 21' 10,705" S , deste segue com o azimute de 333-21-1 e distância de 56 m até o vértice P-122 , de coordenadas 58° 52' 47,863" W e 6° 21' 9,076" S , deste segue com o azimute de 333-21-1 e distância de 29 m até o vértice P-123 , de coordenadas 58° 52' 48,286" W e 6° 21' 8,225" S , deste segue com o azimute de 339-34-3 e distância de 89 m até o vértice P-124 , de coordenadas 58° 52' 49,284" W e 6° 21' 5,515" S , deste segue com o azimute de 0-4-10 e distância de 2 m até o vértice P-125 , de coordenadas 58° 52' 49,284" W e 6° 21' 5,438" S , deste segue com o azimute de 3-40-11 e distância de 38 m até o vértice P-126 , de coordenadas 58° 52' 49,200" W e 6° 21' 4,201" S , deste segue com o azimute de 19-28-43 e distância de 7 m até o vértice P-127 , de coordenadas 58° 52' 49,125" W e 6° 21' 3,992" S , deste segue com o azimute de 19-28-43 e distância de 44 m até o vértice P-128 , de coordenadas 58° 52' 48,648" W e 6° 21' 2,658" S , deste segue com o azimute de 26-47-12 e distância de 53 m até o vértice P-129 , de coordenadas 58° 52' 47,863" W e 6° 21' 1,116" S , deste segue com o azimute de 316-18-56 e distância de 21 m até o vértice P-130 , de coordenadas 58° 52' 48,344" W e 6° 21' 0,608" S , deste segue com o azimute de 316-18-56 e distância de 13 m até o vértice P-131 , de coordenadas 58° 52' 48,636" W e 6° 21' 0,300" S , deste segue com o azimute de 320-35-34 e distância de 17 m até o vértice P-132 , de coordenadas 58° 52' 48,978" W e 6° 20' 59,880" S , deste segue com o azimute de 320-35-34 e distância de 17 m até o vértice P-133 , de coordenadas 58° 52' 49,332" W e 6° 20' 59,446" S , deste segue com o azimute de 309-58-56 e distância de 118 m até o vértice P-134 , de coordenadas 58° 52' 52,276" W e 6° 20' 56,958" S , deste segue com o azimute de 316-5-51 e distância de 71 m até o vértice P-135 , de coordenadas 58° 52' 53,865" W e 6° 20' 55,294" S , deste segue com o azimute de 316-5-51 e distância de 8 m até o vértice P-136 , de coordenadas 58° 52' 54,056" W e 6° 20' 55,094" S , deste segue com o azimute de 326-12-11 e distância de 9 m até o vértice P-137 , de coordenadas 58° 52' 54,210" W e 6° 20' 54,862" S , deste segue com o azimute de 355-16-26 e distância de 57 m até o vértice P-138 , de coordenadas 58° 52' 54,357" W e 6° 20' 53,006" S , deste segue com o azimute de 341-31-11 e distância de 98 m até o vértice P-139 , de coordenadas 58° 52' 55,353" W e 6° 20' 49,987" S , deste segue com o azimute de 0-4-9 e distância de 59 m até o vértice P-140 , de coordenadas 58° 52' 55,344" W e 6° 20' 48,079" S , deste segue com o azimute de 0-4-9 e distância de 36 m até o vértice P-141 , de coordenadas 58° 52' 55,338" W e 6° 20' 46,895" S , deste segue com o azimute de 270-4-1 e distância de 15 m até o vértice P-142 , de coordenadas 58° 52' 55,836" W e 6° 20' 46,892" S , deste segue com o azimute de 270-4-1 e distância de 23 m até o vértice P-143 , de coordenadas 58° 52' 56,583" W e 6° 20' 46,889" S , deste segue com o azimute de 291-11-22 e distância de 92 m até o vértice P-144 , de coordenadas 58° 52' 59,377" W e 6° 20' 45,793" S , deste segue com o azimute de 309-3-19 e distância de 83 m até o vértice P-145 , de coordenadas 58° 53' 1,469" W e 6° 20' 44,083" S , deste segue com o azimute de 333-21-6 e distância de 51 m até o vértice P-146 , de coordenadas 58°



53' 2,209" W e 6° 20' 42,593" S , deste segue com o azimute de 333-21-6 e distância de 39 m até o vértice P-147 , de coordenadas 58° 53' 2,778" W e 6° 20' 41,448" S , deste segue com o azimute de 275-17-1 e distância de 118 m até o vértice P-148 , de coordenadas 58° 53' 6,597" W e 6° 20' 41,081" S , deste segue com o azimute de 275-17-1 e distância de 13 m até o vértice P-149 , de coordenadas 58° 53' 7,005" W e 6° 20' 41,042" S , deste segue com o azimute de 272-15-16 e distância de 62 m até o vértice P-150 , de coordenadas 58° 53' 9,027" W e 6° 20' 40,955" S , deste segue com o azimute de 270-3-59 e distância de 7 m até o vértice P-151 , de coordenadas 58° 53' 9,260" W e 6° 20' 40,954" S , deste segue com o azimute de 272-20-30 e distância de 60 m até o vértice P-152 , de coordenadas 58° 53' 11,204" W e 6° 20' 40,867" S , deste segue com o azimute de 272-58-57 e distância de 93 m até o vértice P-153 , de coordenadas 58° 53' 14,236" W e 6° 20' 40,698" S , deste segue com o azimute de 13-8-52 e distância de 32 m até o vértice P-154 , de coordenadas 58° 53' 13,998" W e 6° 20' 39,694" S , deste segue com o azimute de 24-50-14 e distância de 39 m até o vértice P-155 , de coordenadas 58° 53' 13,462" W e 6° 20' 38,546" S , deste segue com o azimute de 24-50-14 e distância de 24 m até o vértice P-156 , de coordenadas 58° 53' 13,134" W e 6° 20' 37,843" S , deste segue com o azimute de 0-4-10 e distância de 5 m até o vértice P-157 , de coordenadas 58° 53' 13,133" W e 6° 20' 37,689" S , deste segue com o azimute de 6-13-32 e distância de 63 m até o vértice P-158 , de coordenadas 58° 53' 12,902" W e 6° 20' 35,638" S , deste segue com o azimute de 6-13-32 e distância de 3 m até o vértice P-159 , de coordenadas 58° 53' 12,889" W e 6° 20' 35,526" S , deste segue com o azimute de 348-41-10 e distância de 12 m até o vértice P-160 , de coordenadas 58° 53' 12,965" W e 6° 20' 35,139" S , deste segue com o azimute de 346-29-13 e distância de 61 m até o vértice P-161 , de coordenadas 58° 53' 13,422" W e 6° 20' 33,204" S , deste segue com o azimute de 0-4-11 e distância de 5 m até o vértice P-162 , de coordenadas 58° 53' 13,422" W e 6° 20' 33,050" S , deste segue com o azimute de 7-53-10 e distância de 8 m até o vértice P-163 , de coordenadas 58° 53' 13,383" W e 6° 20' 32,778" S , deste segue com o azimute de 7-53-10 e distância de 44 m até o vértice P-164 , de coordenadas 58° 53' 13,180" W e 6° 20' 31,350" S , deste segue com o azimute de 0-4-11 e distância de 9 m até o vértice P-165 , de coordenadas 58° 53' 13,178" W e 6° 20' 31,041" S , deste segue com o azimute de 338-54-13 e distância de 66 m até o vértice P-166 , de coordenadas 58° 53' 13,946" W e 6° 20' 29,028" S , deste segue com o azimute de 235-15-12 e distância de 43 m até o vértice P-167 , de coordenadas 58° 53' 15,091" W e 6° 20' 29,816" S , deste segue com o azimute de 235-15-12 e distância de 3 m até o vértice P-168 , de coordenadas 58° 53' 15,180" W e 6° 20' 29,877" S , deste segue com o azimute de 235-15-12 e distância de 12 m até o vértice P-169 , de coordenadas 58° 53' 15,507" W e 6° 20' 30,102" S , deste segue com o azimute de 191-27-11 e distância de 36 m até o vértice P-170 , de coordenadas 58° 53' 15,746" W e 6° 20' 31,261" S , deste segue com o azimute de 180-4-11 e distância de 59 m até o vértice P-171 , de coordenadas 58° 53' 15,755" W e 6° 20' 33,193" S , deste segue com o azimute de 180-4-11 e distância de 43 m até o vértice P-172 , de coordenadas 58° 53' 15,762" W e 6° 20' 34,599" S , deste segue com o azimute de 180-4-11 e distância de 19 m até o vértice P-173 , de coordenadas 58° 53' 15,765" W e 6° 20' 35,203" S , deste segue com o azimute de 259-49-40 e distância de 2 m até o vértice P-174 , de coordenadas 58° 53' 15,838" W e 6° 20' 35,215" S , deste segue com o azimute de 259-49-40 e distância de 11 m até o vértice P-175 , de coordenadas 58° 53' 16,201" W e 6° 20' 35,279" S , deste segue com

o azimute de 259-49-40 e distância de 13 m até o vértice P-176 , de coordenadas 58° 53' 16,621" W e 6° 20' 35,353" S , deste segue com o azimute de 328-56-12 e distância de 55 m até o vértice P-177 , de coordenadas 58° 53' 17,547" W e 6° 20' 33,803" S , deste segue com o azimute de 332-41-51 e distância de 94 m até o vértice P-178 , de coordenadas 58° 53' 18,934" W e 6° 20' 31,091" S , deste segue com o azimute de 0-4-11 e distância de 7 m até o vértice P-179 , de coordenadas 58° 53' 18,933" W e 6° 20' 30,859" S , deste segue com o azimute de 310-6-58 e distância de 41 m até o vértice P-180 , de coordenadas 58° 53' 19,940" W e 6° 20' 30,004" S , deste segue com o azimute de 321-50-11 e distância de 89 m até o vértice P-181 , de coordenadas 58° 53' 21,719" W e 6° 20' 27,721" S , deste segue com o azimute de 321-50-11 e distância de 50 m até o vértice P-182 , de coordenadas 58° 53' 22,722" W e 6° 20' 26,435" S , deste segue com o azimute de 298-12-31 e distância de 70 m até o vértice P-183 , de coordenadas 58° 53' 24,739" W e 6° 20' 25,343" S , deste segue com o azimute de 300-51-46 e distância de 56 m até o vértice P-184 , de coordenadas 58° 53' 26,290" W e 6° 20' 24,408" S , deste segue com o azimute de 322-30-45 e distância de 129 m até o vértice P-185 , de coordenadas 58° 53' 28,840" W e 6° 20' 21,056" S , deste segue com o azimute de 318-3-37 e distância de 61 m até o vértice P-186 , de coordenadas 58° 53' 30,155" W e 6° 20' 19,582" S , deste segue com o azimute de 291-44-18 e distância de 13 m até o vértice P-187 , de coordenadas 58° 53' 30,543" W e 6° 20' 19,425" S , deste segue com o azimute de 321-50-16 e distância de 1 m até o vértice P-188 , de coordenadas 58° 53' 30,572" W e 6° 20' 19,387" S , deste segue com o azimute de 321-50-16 e distância de 68 m até o vértice P-189 , de coordenadas 58° 53' 31,934" W e 6° 20' 17,641" S , deste segue com o azimute de 90-4-1 e distância de 32 m até o vértice P-190 , de coordenadas 58° 53' 30,902" W e 6° 20' 17,646" S , deste segue com o azimute de 90-4-1 e distância de 28 m até o vértice P-191 , de coordenadas 58° 53' 29,990" W e 6° 20' 17,650" S , deste segue com o azimute de 90-4-1 e distância de 76 m até o vértice P-192 , de coordenadas 58° 53' 27,501" W e 6° 20' 17,662" S , deste segue com o azimute de 45-15-29 e distância de 34 m até o vértice P-193 , de coordenadas 58° 53' 26,720" W e 6° 20' 16,893" S , deste segue com o azimute de 18-37-7 e distância de 8 m até o vértice P-194 , de coordenadas 58° 53' 26,641" W e 6° 20' 16,661" S , deste segue com o azimute de 358-0-40 e distância de 67 m até o vértice P-195 , de coordenadas 58° 53' 26,708" W e 6° 20' 14,497" S , deste segue com o azimute de 0-4-12 e distância de 2 m até o vértice P-196 , de coordenadas 58° 53' 26,708" W e 6° 20' 14,419" S , deste segue com o azimute de 345-13-57 e distância de 47 m até o vértice P-197 , de coordenadas 58° 53' 27,089" W e 6° 20' 12,949" S , deste segue com o azimute de 314-52-43 e distância de 20 m até o vértice P-198 , de coordenadas 58° 53' 27,554" W e 6° 20' 12,483" S , deste segue com o azimute de 319-3-56 e distância de 69 m até o vértice P-199 , de coordenadas 58° 53' 29,023" W e 6° 20' 10,775" S , deste segue com o azimute de 300-51-50 e distância de 6 m até o vértice P-200 , de coordenadas 58° 53' 29,194" W e 6° 20' 10,672" S , deste segue com o azimute de 300-51-50 e distância de 8 m até o vértice P-201 , de coordenadas 58° 53' 29,411" W e 6° 20' 10,542" S , deste segue com o azimute de 309-41-13 e distância de 74 m até o vértice P-202 , de coordenadas 58° 53' 31,270" W e 6° 20' 8,987" S , deste segue com o azimute de 270-3-59 e distância de 2 m até o vértice P-203 , de coordenadas 58° 53' 31,347" W e 6° 20' 8,986" S , deste segue com o azimute de 313-28-53 e distância de 69 m até o vértice P-204 , de coordenadas 58° 53' 32,973" W e 6° 20' 7,433" S , deste segue com o azimute de 335-37-20 e distância de 81 m até o

vértice P-205 , de coordenadas  $58^{\circ} 53' 34,050''$  W e  $6^{\circ} 20' 5,032''$  S , deste segue com o azimute de 352-53-53 e distância de 77 m até o vértice P-206 , de coordenadas  $58^{\circ} 53' 34,349''$  W e  $6^{\circ} 20' 2,557''$  S , deste segue com o azimute de 345-2-36 e distância de 74 m até o vértice P-207 , de coordenadas  $58^{\circ} 53' 34,960''$  W e  $6^{\circ} 20' 0,235''$  S , deste segue com o azimute de 357-51-9 e distância de 62 m até o vértice P-208 , de coordenadas  $58^{\circ} 53' 35,028''$  W e  $6^{\circ} 19' 58,225''$  S , deste segue com o azimute de 37-33-19 e distância de 63 m até o vértice P-209 , de coordenadas  $58^{\circ} 53' 33,776''$  W e  $6^{\circ} 19' 56,608''$  S , deste segue com o azimute de 78-49-43 e distância de 26 m até o vértice P-210 , de coordenadas  $58^{\circ} 53' 32,933''$  W e  $6^{\circ} 19' 56,445''$  S , deste segue com o azimute de 78-49-43 e distância de 47 m até o vértice P-211 , de coordenadas  $58^{\circ} 53' 31,440''$  W e  $6^{\circ} 19' 56,155''$  S , deste segue com o azimute de 50-54-35 e distância de 52 m até o vértice P-212 , de coordenadas  $58^{\circ} 53' 30,111''$  W e  $6^{\circ} 19' 55,083''$  S , deste segue com o azimute de 1-49-0 e distância de 68 m até o vértice P-213 , de coordenadas  $58^{\circ} 53' 30,033''$  W e  $6^{\circ} 19' 52,860''$  S , deste segue com o azimute de 1-49-0 e distância de 10 m até o vértice P-214 , de coordenadas  $58^{\circ} 53' 30,021''$  W e  $6^{\circ} 19' 52,533''$  S , deste segue com o azimute de 342-4-47 e distância de 77 m até o vértice P-215 , de coordenadas  $58^{\circ} 53' 30,787''$  W e  $6^{\circ} 19' 50,133''$  S , deste segue com o azimute de 0-4-11 e distância de 5 m até o vértice P-216 , de coordenadas  $58^{\circ} 53' 30,786''$  W e  $6^{\circ} 19' 49,963''$  S , deste segue com o azimute de 0-4-11 e distância de 4 m até o vértice P-217 , de coordenadas  $58^{\circ} 53' 30,786''$  W e  $6^{\circ} 19' 49,823''$  S , deste segue com o azimute de 345-56-38 e distância de 20 m até o vértice P-218 , de coordenadas  $58^{\circ} 53' 30,938''$  W e  $6^{\circ} 19' 49,204''$  S , deste segue com o azimute de 345-56-38 e distância de 10 m até o vértice P-219 , de coordenadas  $58^{\circ} 53' 31,015''$  W e  $6^{\circ} 19' 48,895''$  S , deste segue com o azimute de 334-21-41 e distância de 61 m até o vértice P-220 , de coordenadas  $58^{\circ} 53' 31,861''$  W e  $6^{\circ} 19' 47,113''$  S , deste segue com o azimute de 279-28-8 e distância de 44 m até o vértice P-221 , de coordenadas  $58^{\circ} 53' 33,260''$  W e  $6^{\circ} 19' 46,874''$  S , deste segue com o azimute de 270-4-4 e distância de 2 m até o vértice P-222 , de coordenadas  $58^{\circ} 53' 33,338''$  W e  $6^{\circ} 19' 46,874''$  S , deste segue com o azimute de 264-54-27 e distância de 11 m até o vértice P-223 , de coordenadas  $58^{\circ} 53' 33,702''$  W e  $6^{\circ} 19' 46,905''$  S , deste segue com o azimute de 264-54-27 e distância de 25 m até o vértice P-224 , de coordenadas  $58^{\circ} 53' 34,498''$  W e  $6^{\circ} 19' 46,973''$  S , deste segue com o azimute de 264-54-27 e distância de 43 m até o vértice P-225 , de coordenadas  $58^{\circ} 53' 35,905''$  W e  $6^{\circ} 19' 47,093''$  S , deste segue com o azimute de 218-54-51 e distância de 46 m até o vértice P-226 , de coordenadas  $58^{\circ} 53' 36,844''$  W e  $6^{\circ} 19' 48,248''$  S , deste segue com o azimute de 190-51-10 e distância de 50 m até o vértice P-227 , de coordenadas  $58^{\circ} 53' 37,155''$  W e  $6^{\circ} 19' 49,837''$  S , deste segue com o azimute de 190-51-9 e distância de 40 m até o vértice P-228 , de coordenadas  $58^{\circ} 53' 37,402''$  W e  $6^{\circ} 19' 51,105''$  S , deste segue com o azimute de 211-50-47 e distância de 73 m até o vértice P-229 , de coordenadas  $58^{\circ} 53' 38,657''$  W e  $6^{\circ} 19' 53,109''$  S , deste segue com o azimute de 330-18-9 e distância de 120 m até o vértice P-230 , de coordenadas  $58^{\circ} 53' 40,584''$  W e  $6^{\circ} 19' 49,699''$  S , deste segue com o azimute de 321-25-52 e distância de 96 m até o vértice P-231 , de coordenadas  $58^{\circ} 53' 42,516''$  W e  $6^{\circ} 19' 47,256''$  S , deste segue com o azimute de 321-25-51 e distância de 8 m até o vértice P-232 , de coordenadas  $58^{\circ} 53' 42,671''$  W e  $6^{\circ} 19' 47,061''$  S , deste segue com o azimute de 279-15-31 e distância de 7 m até o vértice P-233 , de coordenadas  $58^{\circ} 53' 42,909''$  W e  $6^{\circ} 19' 47,021''$  S , deste segue com o azimute de 279-15-31 e distância de 111 m até o vértice P-234 , de coordenadas  $58^{\circ} 53' 46,484''$  W e

6° 19' 46,424" S , deste segue com o azimute de 313-58-8 e distância de 106 m até o vértice P-235 , de coordenadas 58° 53' 48,961" W e 6° 19' 44,016" S , deste segue com o azimute de 338-8-10 e distância de 38 m até o vértice P-236 , de coordenadas 58° 53' 49,422" W e 6° 19' 42,854" S , deste segue com o azimute de 333-21-5 e distância de 11 m até o vértice P-237 , de coordenadas 58° 53' 49,576" W e 6° 19' 42,545" S , deste segue com o azimute de 300-51-50 e distância de 14 m até o vértice P-238 , de coordenadas 58° 53' 49,964" W e 6° 19' 42,311" S , deste segue com o azimute de 326-12-10 e distância de 94 m até o vértice P-239 , de coordenadas 58° 53' 51,662" W e 6° 19' 39,752" S , deste segue com o azimute de 322-34-52 e distância de 87 m até o vértice P-240 , de coordenadas 58° 53' 53,364" W e 6° 19' 37,509" S , deste segue com o azimute de 322-34-52 e distância de 39 m até o vértice P-241 , de coordenadas 58° 53' 54,135" W e 6° 19' 36,493" S , deste segue com o azimute de 296-28-50 e distância de 5 m até o vértice P-242 , de coordenadas 58° 53' 54,290" W e 6° 19' 36,415" S , deste segue com o azimute de 305-25-32 e distância de 21 m até o vértice P-243 , de coordenadas 58° 53' 54,833" W e 6° 19' 36,026" S , deste segue com o azimute de 322-11-25 e distância de 66 m até o vértice P-244 , de coordenadas 58° 53' 56,147" W e 6° 19' 34,319" S , deste segue com o azimute de 303-34-56 e distância de 17 m até o vértice P-245 , de coordenadas 58° 53' 56,612" W e 6° 19' 34,008" S , deste segue com o azimute de 295-44-22 e distância de 82 m até o vértice P-246 , de coordenadas 58° 53' 59,017" W e 6° 19' 32,837" S , deste segue com o azimute de 265-31-22 e distância de 51 m até o vértice P-247 , de coordenadas 58° 54' 0,663" W e 6° 19' 32,960" S , deste segue com o azimute de 265-31-22 e distância de 9 m até o vértice P-248 , de coordenadas 58° 54' 0,962" W e 6° 19' 32,982" S , deste segue com o azimute de 270-3-59 e distância de 12 m até o vértice P-249 , de coordenadas 58° 54' 1,351" W e 6° 19' 32,980" S , deste segue com o azimute de 255-37-28 e distância de 67 m até o vértice P-250 , de coordenadas 58° 54' 3,453" W e 6° 19' 33,511" S , deste segue com o azimute de 270-4-0 e distância de 7 m até o vértice P-251 , de coordenadas 58° 54' 3,686" W e 6° 19' 33,510" S , deste segue com o azimute de 270-4-0 e distância de 72 m até o vértice P-252 , de coordenadas 58° 54' 6,036" W e 6° 19' 33,499" S , deste segue com o azimute de 270-3-59 e distância de 4 m até o vértice P-253 , de coordenadas 58° 54' 6,175" W e 6° 19' 33,498" S , deste segue com o azimute de 271-25-17 e distância de 55 m até o vértice P-254 , de coordenadas 58° 54' 7,957" W e 6° 19' 33,447" S , deste segue com o azimute de 271-25-17 e distância de 46 m até o vértice P-255 , de coordenadas 58° 54' 9,440" W e 6° 19' 33,405" S , deste segue com o azimute de 319-16-47 e distância de 44 m até o vértice P-256 , de coordenadas 58° 54' 10,368" W e 6° 19' 32,319" S , deste segue com o azimute de 314-52-43 e distância de 3 m até o vértice P-257 , de coordenadas 58° 54' 10,446" W e 6° 19' 32,241" S , deste segue com o azimute de 339-5-20 e distância de 53 m até o vértice P-258 , de coordenadas 58° 54' 11,060" W e 6° 19' 30,615" S , deste segue com o azimute de 6-18-52 e distância de 110 m até o vértice P-259 , de coordenadas 58° 54' 10,654" W e 6° 19' 27,061" S , deste segue com o azimute de 299-38-56 e distância de 58 m até o vértice P-260 , de coordenadas 58° 54' 12,282" W e 6° 19' 26,126" S , deste segue com o azimute de 277-8-41 e distância de 77 m até o vértice P-261 , de coordenadas 58° 54' 14,769" W e 6° 19' 25,805" S , deste segue com o azimute de 284-19-30 e distância de 106 m até o vértice P-262 , de coordenadas 58° 54' 18,109" W e 6° 19' 24,938" S , deste segue com o azimute de 285-43-8 e distância de 93 m até o vértice P-263 , de coordenadas 58° 54' 21,029" W e 6° 19' 24,105" S , deste segue com o azimute de 285-

43-8 e distância de 3 m até o vértice P-264 , de coordenadas 58° 54' 21,137" W e 6° 19' 24,074" S , deste segue com o azimute de 300-56-10 e distância de 121 m até o vértice P-265 , de coordenadas 58° 54' 24,511" W e 6° 19' 22,033" S , deste segue com o azimute de 303-35-4 e distância de 9 m até o vértice P-266 , de coordenadas 58° 54' 24,744" W e 6° 19' 21,878" S , deste segue com o azimute de 306-45-25 e distância de 12 m até o vértice P-267 , de coordenadas 58° 54' 25,054" W e 6° 19' 21,644" S , deste segue com o azimute de 347-53-51 e distância de 34 m até o vértice P-268 , de coordenadas 58° 54' 25,282" W e 6° 19' 20,561" S , deste segue com o azimute de 0-4-13 e distância de 5 m até o vértice P-269 , de coordenadas 58° 54' 25,281" W e 6° 19' 20,406" S , deste segue com o azimute de 8-52-25 e distância de 31 m até o vértice P-270 , de coordenadas 58° 54' 25,121" W e 6° 19' 19,402" S , deste segue com o azimute de 0-4-13 e distância de 21 m até o vértice P-271 , de coordenadas 58° 54' 25,117" W e 6° 19' 18,707" S , deste segue com o azimute de 9-17-33 e distância de 75 m até o vértice P-272 , de coordenadas 58° 54' 24,717" W e 6° 19' 16,312" S , deste segue com o azimute de 6-41-44 e distância de 62 m até o vértice P-273 , de coordenadas 58° 54' 24,474" W e 6° 19' 14,304" S , deste segue com o azimute de 351-53-12 e distância de 17 m até o vértice P-274 , de coordenadas 58° 54' 24,549" W e 6° 19' 13,762" S , deste segue com o azimute de 0-4-13 e distância de 12 m até o vértice P-275 , de coordenadas 58° 54' 24,547" W e 6° 19' 13,376" S , deste segue com o azimute de 351-53-12 e distância de 17 m até o vértice P-276 , de coordenadas 58° 54' 24,622" W e 6° 19' 12,835" S , deste segue com o azimute de 314-52-44 e distância de 7 m até o vértice P-277 , de coordenadas 58° 54' 24,777" W e 6° 19' 12,679" S , deste segue com o azimute de 330-9-39 e distância de 7 m até o vértice P-278 , de coordenadas 58° 54' 24,891" W e 6° 19' 12,477" S , deste segue com o azimute de 330-9-39 e distância de 50 m até o vértice P-279 , de coordenadas 58° 54' 25,702" W e 6° 19' 11,052" S , deste segue com o azimute de 317-36-22 e distância de 35 m até o vértice P-280 , de coordenadas 58° 54' 26,476" W e 6° 19' 10,198" S , deste segue com o azimute de 306-45-22 e distância de 12 m até o vértice P-281 , de coordenadas 58° 54' 26,785" W e 6° 19' 9,964" S , deste segue com o azimute de 340-8-59 e distância de 25 m até o vértice P-282 , de coordenadas 58° 54' 27,060" W e 6° 19' 9,196" S , deste segue com o azimute de 340-8-59 e distância de 38 m até o vértice P-283 , de coordenadas 58° 54' 27,476" W e 6° 19' 8,028" S , deste segue com o azimute de 0-4-14 e distância de 5 m até o vértice P-284 , de coordenadas 58° 54' 27,475" W e 6° 19' 7,874" S , deste segue com o azimute de 337-33-21 e distância de 44 m até o vértice P-285 , de coordenadas 58° 54' 28,013" W e 6° 19' 6,557" S , deste segue com o azimute de 336-44-0 e distância de 18 m até o vértice P-286 , de coordenadas 58° 54' 28,244" W e 6° 19' 6,015" S , deste segue com o azimute de 327-9-40 e distância de 40 m até o vértice P-287 , de coordenadas 58° 54' 28,938" W e 6° 19' 4,930" S , deste segue com o azimute de 346-44-41 e distância de 37 m até o vértice P-288 , de coordenadas 58° 54' 29,209" W e 6° 19' 3,761" S , deste segue com o azimute de 346-44-41 e distância de 5 m até o vértice P-289 , de coordenadas 58° 54' 29,243" W e 6° 19' 3,614" S , deste segue com o azimute de 20-45-5 e distância de 61 m até o vértice P-290 , de coordenadas 58° 54' 28,534" W e 6° 19' 1,762" S , deste segue com o azimute de 50-9-16 e distância de 59 m até o vértice P-291 , de coordenadas 58° 54' 27,050" W e 6° 19' 0,533" S , deste segue com o azimute de 69-20-20 e distância de 54 m até o vértice P-292 , de coordenadas 58° 54' 25,414" W e 6° 18' 59,922" S , deste segue com o azimute de 67-10-8 e distância de 15 m até o vértice P-293 , de coordenadas 58° 54' 24,956" W e 6°

18' 59,731" S , deste segue com o azimute de 67-10-8 e distância de 37 m até o vértice P-294 , de coordenadas 58° 54' 23,856" W e 6° 18' 59,273" S , deste segue com o azimute de 30-29-30 e distância de 31 m até o vértice P-295 , de coordenadas 58° 54' 23,345" W e 6° 18' 58,412" S , deste segue com o azimute de 30-29-30 e distância de 26 m até o vértice P-296 , de coordenadas 58° 54' 22,918" W e 6° 18' 57,692" S , deste segue com o azimute de 30-29-30 e distância de 10 m até o vértice P-297 , de coordenadas 58° 54' 22,758" W e 6° 18' 57,423" S , deste segue com o azimute de 341-31-15 e distância de 8 m até o vértice P-298 , de coordenadas 58° 54' 22,835" W e 6° 18' 57,191" S , deste segue com o azimute de 308-15-8 e distância de 73 m até o vértice P-299 , de coordenadas 58° 54' 24,694" W e 6° 18' 55,713" S , deste segue com o azimute de 307-2-0 e distância de 28 m até o vértice P-300 , de coordenadas 58° 54' 25,430" W e 6° 18' 55,153" S , deste segue com o azimute de 307-2-0 e distância de 70 m até o vértice P-301 , de coordenadas 58° 54' 27,251" W e 6° 18' 53,768" S , deste segue com o azimute de 33-8-54 e distância de 5 m até o vértice P-302 , de coordenadas 58° 54' 27,164" W e 6° 18' 53,636" S , deste segue com o azimute de 33-8-54 e distância de 43 m até o vértice P-303 , de coordenadas 58° 54' 26,389" W e 6° 18' 52,458" S , deste segue com o azimute de 357-48-36 e distância de 121 m até o vértice P-304 , de coordenadas 58° 54' 26,525" W e 6° 18' 48,515" S , deste segue com o azimute de 333-21-10 e distância de 11 m até o vértice P-305 , de coordenadas 58° 54' 26,679" W e 6° 18' 48,206" S , deste segue com o azimute de 345-56-40 e distância de 10 m até o vértice P-306 , de coordenadas 58° 54' 26,755" W e 6° 18' 47,896" S , deste segue com o azimute de 350-32-47 e distância de 14 m até o vértice P-307 , de coordenadas 58° 54' 26,831" W e 6° 18' 47,432" S , deste segue com o azimute de 346-51-8 e distância de 73 m até o vértice P-308 , de coordenadas 58° 54' 27,364" W e 6° 18' 45,110" S , deste segue com o azimute de 292-2-43 e distância de 26 m até o vértice P-309 , de coordenadas 58° 54' 28,139" W e 6° 18' 44,793" S , deste segue com o azimute de 292-2-43 e distância de 57 m até o vértice P-310 , de coordenadas 58° 54' 29,847" W e 6° 18' 44,094" S , deste segue com o azimute de 296-28-53 e distância de 5 m até o vértice P-311 , de coordenadas 58° 54' 30,002" W e 6° 18' 44,015" S , deste segue com o azimute de 291-23-12 e distância de 72 m até o vértice P-312 , de coordenadas 58° 54' 32,176" W e 6° 18' 43,155" S , deste segue com o azimute de 270-4-2 e distância de 10 m até o vértice P-313 , de coordenadas 58° 54' 32,487" W e 6° 18' 43,153" S , deste segue com o azimute de 291-44-19 e distância de 39 m até o vértice P-314 , de coordenadas 58° 54' 33,651" W e 6° 18' 42,684" S , deste segue com o azimute de 270-4-2 e distância de 117 m até o vértice P-315 , de coordenadas 58° 54' 37,461" W e 6° 18' 42,665" S , deste segue com o azimute de 288-23-20 e distância de 8 m até o vértice P-316 , de coordenadas 58° 54' 37,694" W e 6° 18' 42,587" S , deste segue com o azimute de 312-54-17 e distância de 49 m até o vértice P-317 , de coordenadas 58° 54' 38,855" W e 6° 18' 41,499" S , deste segue com o azimute de 314-52-45 e distância de 3 m até o vértice P-318 , de coordenadas 58° 54' 38,933" W e 6° 18' 41,422" S , deste segue com o azimute de 11-5-45 e distância de 75 m até o vértice P-319 , de coordenadas 58° 54' 38,454" W e 6° 18' 39,028" S , deste segue com o azimute de 0-4-15 e distância de 5 m até o vértice P-320 , de coordenadas 58° 54' 38,454" W e 6° 18' 38,873" S , deste segue com o azimute de 11-27-14 e distância de 12 m até o vértice P-321 , de coordenadas 58° 54' 38,374" W e 6° 18' 38,487" S , deste segue com o azimute de 27-42-0 e distância de 67 m até o vértice P-322 , de coordenadas 58° 54' 37,354" W e 6° 18' 36,560" S , deste segue com o azimute de 52-

22-38 e distância de 53 m até o vértice P-323 , de coordenadas 58° 54' 35,995" W e 6° 18' 35,520" S , deste segue com o azimute de 52-22-38 e distância de 2 m até o vértice P-324 , de coordenadas 58° 54' 35,949" W e 6° 18' 35,484" S , deste segue com o azimute de 69-38-9 e distância de 20 m até o vértice P-325 , de coordenadas 58° 54' 35,325" W e 6° 18' 35,256" S , deste segue com o azimute de 37-7-18 e distância de 12 m até o vértice P-326 , de coordenadas 58° 54' 35,090" W e 6° 18' 34,947" S , deste segue com o azimute de 33-56-6 e distância de 9 m até o vértice P-327 , de coordenadas 58° 54' 34,934" W e 6° 18' 34,716" S , deste segue com o azimute de 54-20-19 e distância de 85 m até o vértice P-328 , de coordenadas 58° 54' 32,671" W e 6° 18' 33,104" S , deste segue com o azimute de 62-9-9 e distância de 41 m até o vértice P-329 , de coordenadas 58° 54' 31,501" W e 6° 18' 32,491" S , deste segue com o azimute de 56-33-10 e distância de 17 m até o vértice P-330 , de coordenadas 58° 54' 31,033" W e 6° 18' 32,185" S , deste segue com o azimute de 78-49-46 e distância de 12 m até o vértice P-331 , de coordenadas 58° 54' 30,644" W e 6° 18' 32,109" S , deste segue com o azimute de 42-46-7 e distância de 39 m até o vértice P-332 , de coordenadas 58° 54' 29,784" W e 6° 18' 31,186" S , deste segue com o azimute de 45-15-31 e distância de 47 m até o vértice P-333 , de coordenadas 58° 54' 28,690" W e 6° 18' 30,109" S , deste segue com o azimute de 0-4-15 e distância de 9 m até o vértice P-334 , de coordenadas 58° 54' 28,689" W e 6° 18' 29,800" S , deste segue com o azimute de 0-4-15 e distância de 45 m até o vértice P-335 , de coordenadas 58° 54' 28,681" W e 6° 18' 28,331" S , deste segue com o azimute de 341-31-16 e distância de 8 m até o vértice P-336 , de coordenadas 58° 54' 28,758" W e 6° 18' 28,099" S , deste segue com o azimute de 326-12-14 e distância de 43 m até o vértice P-337 , de coordenadas 58° 54' 29,530" W e 6° 18' 26,936" S , deste segue com o azimute de 257-37-4 e distância de 22 m até o vértice P-338 , de coordenadas 58° 54' 30,231" W e 6° 18' 27,087" S , deste segue com o azimute de 270-3-58 e distância de 22 m até o vértice P-339 , de coordenadas 58° 54' 30,930" W e 6° 18' 27,084" S , deste segue com o azimute de 261-59-21 e distância de 24 m até o vértice P-340 , de coordenadas 58° 54' 31,715" W e 6° 18' 27,191" S , deste segue com o azimute de 261-59-21 e distância de 26 m até o vértice P-341 , de coordenadas 58° 54' 32,565" W e 6° 18' 27,308" S , deste segue com o azimute de 270-3-59 e distância de 0 m até o vértice P-342 , de coordenadas 58° 54' 32,575" W e 6° 18' 27,308" S , deste segue com o azimute de 270-3-59 e distância de 14 m até o vértice P-343 , de coordenadas 58° 54' 33,031" W e 6° 18' 27,305" S , deste segue com o azimute de 240-29-8 e distância de 25 m até o vértice P-344 , de coordenadas 58° 54' 33,744" W e 6° 18' 27,706" S , deste segue com o azimute de 240-29-8 e distância de 13 m até o vértice P-345 , de coordenadas 58° 54' 34,123" W e 6° 18' 27,918" S , deste segue com o azimute de 248-23-46 e distância de 13 m até o vértice P-346 , de coordenadas 58° 54' 34,512" W e 6° 18' 28,071" S , deste segue com o azimute de 233-59-41 e distância de 44 m até o vértice P-347 , de coordenadas 58° 54' 35,683" W e 6° 18' 28,916" S , deste segue com o azimute de 254-13-17 e distância de 17 m até o vértice P-348 , de coordenadas 58° 54' 36,228" W e 6° 18' 29,068" S , deste segue com o azimute de 243-39-13 e distância de 11 m até o vértice P-349 , de coordenadas 58° 54' 36,540" W e 6° 18' 29,221" S , deste segue com o azimute de 284-54-15 e distância de 37 m até o vértice P-350 , de coordenadas 58° 54' 37,705" W e 6° 18' 28,906" S , deste segue com o azimute de 323-51-40 e distância de 32 m até o vértice P-351 , de coordenadas 58° 54' 38,323" W e 6° 18' 28,053" S , deste segue com o azimute de 333-21-9 e distância de 5 m até o vértice P-352 , de coordenadas 58° 54'

38,400" W e 6° 18' 27,898" S , deste segue com o azimute de 354-35-39 e distância de 50 m até o vértice P-353 , de coordenadas 58° 54' 38,547" W e 6° 18' 26,274" S , deste segue com o azimute de 338-8-15 e distância de 13 m até o vértice P-354 , de coordenadas 58° 54' 38,701" W e 6° 18' 25,887" S , deste segue com o azimute de 0-4-14 e distância de 11 m até o vértice P-355 , de coordenadas 58° 54' 38,699" W e 6° 18' 25,532" S , deste segue com o azimute de 0-4-14 e distância de 46 m até o vértice P-356 , de coordenadas 58° 54' 38,692" W e 6° 18' 24,032" S , deste segue com o azimute de 0-4-13 e distância de 7 m até o vértice P-357 , de coordenadas 58° 54' 38,691" W e 6° 18' 23,800" S , deste segue com o azimute de 334-54-26 e distância de 39 m até o vértice P-358 , de coordenadas 58° 54' 39,229" W e 6° 18' 22,638" S , deste segue com o azimute de 264-54-21 e distância de 26 m até o vértice P-359 , de coordenadas 58° 54' 40,085" W e 6° 18' 22,711" S , deste segue com o azimute de 260-39-56 e distância de 44 m até o vértice P-360 , de coordenadas 58° 54' 41,486" W e 6° 18' 22,936" S , deste segue com o azimute de 225-15-29 e distância de 3 m até o vértice P-361 , de coordenadas 58° 54' 41,564" W e 6° 18' 23,013" S , deste segue com o azimute de 223-24-36 e distância de 3 m até o vértice P-362 , de coordenadas 58° 54' 41,625" W e 6° 18' 23,076" S , deste segue com o azimute de 223-24-36 e distância de 50 m até o vértice P-363 , de coordenadas 58° 54' 42,737" W e 6° 18' 24,244" S , deste segue com o azimute de 180-4-13 e distância de 2 m até o vértice P-364 , de coordenadas 58° 54' 42,737" W e 6° 18' 24,321" S , deste segue com o azimute de 180-4-13 e distância de 45 m até o vértice P-365 , de coordenadas 58° 54' 42,744" W e 6° 18' 25,790" S , deste segue com o azimute de 180-4-13 e distância de 9 m até o vértice P-366 , de coordenadas 58° 54' 42,746" W e 6° 18' 26,099" S , deste segue com o azimute de 190-8-36 e distância de 41 m até o vértice P-367 , de coordenadas 58° 54' 42,985" W e 6° 18' 27,412" S , deste segue com o azimute de 211-12-2 e distância de 28 m até o vértice P-368 , de coordenadas 58° 54' 43,456" W e 6° 18' 28,183" S , deste segue com o azimute de 225-15-30 e distância de 7 m até o vértice P-369 , de coordenadas 58° 54' 43,612" W e 6° 18' 28,336" S , deste segue com o azimute de 245-45-58 e distância de 16 m até o vértice P-370 , de coordenadas 58° 54' 44,101" W e 6° 18' 28,554" S , deste segue com o azimute de 245-45-58 e distância de 12 m até o vértice P-371 , de coordenadas 58° 54' 44,469" W e 6° 18' 28,719" S , deste segue com o azimute de 270-4-0 e distância de 10 m até o vértice P-372 , de coordenadas 58° 54' 44,780" W e 6° 18' 28,717" S , deste segue com o azimute de 276-43-58 e distância de 41 m até o vértice P-373 , de coordenadas 58° 54' 46,102" W e 6° 18' 28,556" S , deste segue com o azimute de 335-41-59 e distância de 36 m até o vértice P-374 , de coordenadas 58° 54' 46,579" W e 6° 18' 27,487" S , deste segue com o azimute de 335-41-59 e distância de 16 m até o vértice P-375 , de coordenadas 58° 54' 46,794" W e 6° 18' 27,007" S , deste segue com o azimute de 339-57-52 e distância de 56 m até o vértice P-376 , de coordenadas 58° 54' 47,408" W e 6° 18' 25,304" S , deste segue com o azimute de 352-52-35 e distância de 52 m até o vértice P-377 , de coordenadas 58° 54' 47,611" W e 6° 18' 23,625" S , deste segue com o azimute de 1-32-59 e distância de 93 m até o vértice P-378 , de coordenadas 58° 54' 47,518" W e 6° 18' 20,611" S , deste segue com o azimute de 0-4-16 e distância de 5 m até o vértice P-379 , de coordenadas 58° 54' 47,518" W e 6° 18' 20,457" S , deste segue com o azimute de 354-19-22 e distância de 72 m até o vértice P-380 , de coordenadas 58° 54' 47,740" W e 6° 18' 18,137" S , deste segue com o azimute de 292-57-25 e distância de 104 m até o vértice P-381 , de coordenadas 58° 54' 50,844" W e 6° 18' 16,808" S , deste segue com o azimute de 286-



21-16 e distância de 25 m até o vértice P-382 , de coordenadas 58° 54' 51,632" W e 6° 18' 16,573" S , deste segue com o azimute de 286-21-16 e distância de 17 m até o vértice P-383 , de coordenadas 58° 54' 52,164" W e 6° 18' 16,415" S , deste segue com o azimute de 281-18-16 e distância de 12 m até o vértice P-384 , de coordenadas 58° 54' 52,552" W e 6° 18' 16,336" S , deste segue com o azimute de 277-8-44 e distância de 34 m até o vértice P-385 , de coordenadas 58° 54' 53,661" W e 6° 18' 16,192" S , deste segue com o azimute de 277-8-44 e distância de 4 m até o vértice P-386 , de coordenadas 58° 54' 53,796" W e 6° 18' 16,175" S , deste segue com o azimute de 296-28-53 e distância de 32 m até o vértice P-387 , de coordenadas 58° 54' 54,726" W e 6° 18' 15,707" S , deste segue com o azimute de 326-12-15 e distância de 9 m até o vértice P-388 , de coordenadas 58° 54' 54,881" W e 6° 18' 15,474" S , deste segue com o azimute de 0-4-16 e distância de 4 m até o vértice P-389 , de coordenadas 58° 54' 54,880" W e 6° 18' 15,345" S , deste segue com o azimute de 0-4-16 e distância de 1 m até o vértice P-390 , de coordenadas 58° 54' 54,880" W e 6° 18' 15,320" S , deste segue com o azimute de 0-4-16 e distância de 6 m até o vértice P-391 , de coordenadas 58° 54' 54,879" W e 6° 18' 15,121" S , deste segue com o azimute de 0-4-16 e distância de 15 m até o vértice P-392 , de coordenadas 58° 54' 54,877" W e 6° 18' 14,624" S , deste segue com o azimute de 70-53-44 e distância de 8 m até o vértice P-393 , de coordenadas 58° 54' 54,638" W e 6° 18' 14,542" S , deste segue com o azimute de 70-53-44 e distância de 43 m até o vértice P-394 , de coordenadas 58° 54' 53,319" W e 6° 18' 14,090" S , deste segue com o azimute de 68-23-48 e distância de 51 m até o vértice P-395 , de coordenadas 58° 54' 51,760" W e 6° 18' 13,480" S , deste segue com o azimute de 68-23-48 e distância de 12 m até o vértice P-396 , de coordenadas 58° 54' 51,406" W e 6° 18' 13,341" S , deste segue com o azimute de 68-23-48 e distância de 1 m até o vértice P-397 , de coordenadas 58° 54' 51,371" W e 6° 18' 13,327" S , deste segue com o azimute de 74-38-27 e distância de 45 m até o vértice P-398 , de coordenadas 58° 54' 49,969" W e 6° 18' 12,947" S , deste segue com o azimute de 64-34-28 e distância de 4 m até o vértice P-399 , de coordenadas 58° 54' 49,854" W e 6° 18' 12,893" S , deste segue com o azimute de 64-34-28 e distância de 62 m até o vértice P-400 , de coordenadas 58° 54' 48,021" W e 6° 18' 12,029" S , deste segue com o azimute de 56-33-11 e distância de 17 m até o vértice P-401 , de coordenadas 58° 54' 47,553" W e 6° 18' 11,722" S , deste segue com o azimute de 37-7-18 e distância de 48 m até o vértice P-402 , de coordenadas 58° 54' 46,613" W e 6° 18' 10,490" S , deste segue com o azimute de 29-2-29 e distância de 54 m até o vértice P-403 , de coordenadas 58° 54' 45,751" W e 6° 18' 8,948" S , deste segue com o azimute de 24-50-16 e distância de 63 m até o vértice P-404 , de coordenadas 58° 54' 44,886" W e 6° 18' 7,097" S , deste segue com o azimute de 5-17-58 e distância de 26 m até o vértice P-405 , de coordenadas 58° 54' 44,804" W e 6° 18' 6,248" S , deste segue com o azimute de 9-6-7 e distância de 17 m até o vértice P-406 , de coordenadas 58° 54' 44,715" W e 6° 18' 5,705" S , deste segue com o azimute de 9-6-7 e distância de 60 m até o vértice P-407 , de coordenadas 58° 54' 44,401" W e 6° 18' 3,785" S , deste segue com o azimute de 9-6-7 e distância de 15 m até o vértice P-408 , de coordenadas 58° 54' 44,323" W e 6° 18' 3,313" S , deste segue com o azimute de 342-18-38 e distância de 13 m até o vértice P-409 , de coordenadas 58° 54' 44,455" W e 6° 18' 2,895" S , deste segue com o azimute de 342-18-38 e distância de 41 m até o vértice P-410 , de coordenadas 58° 54' 44,859" W e 6° 18' 1,610" S , deste segue com o azimute de 0-4-15 e distância de 13 m até o vértice P-411 , de coordenadas 58° 54' 44,857" W e 6° 18'

1,196" S , deste segue com o azimute de 0-4-15 e distância de 25 m até o vértice P-412 , de coordenadas 58° 54' 44,853" W e 6° 18' 0,373" S , deste segue com o azimute de 316-18-14 e distância de 101 m até o vértice P-413 , de coordenadas 58° 54' 47,118" W e 6° 17' 57,984" S , deste segue com o azimute de 341-31-17 e distância de 38 m até o vértice P-414 , de coordenadas 58° 54' 47,501" W e 6° 17' 56,823" S , deste segue com o azimute de 326-12-16 e distância de 77 m até o vértice P-415 , de coordenadas 58° 54' 48,891" W e 6° 17' 54,729" S , deste segue com o azimute de 318-14-51 e distância de 29 m até o vértice P-416 , de coordenadas 58° 54' 49,509" W e 6° 17' 54,030" S , deste segue com o azimute de 336-13-40 e distância de 106 m até o vértice P-417 , de coordenadas 58° 54' 50,893" W e 6° 17' 50,854" S , deste segue com o azimute de 357-58-29 e distância de 131 m até o vértice P-418 , de coordenadas 58° 54' 51,028" W e 6° 17' 46,603" S , deste segue com o azimute de 348-41-16 e distância de 24 m até o vértice P-419 , de coordenadas 58° 54' 51,180" W e 6° 17' 45,829" S , deste segue com o azimute de 348-41-16 e distância de 57 m até o vértice P-420 , de coordenadas 58° 54' 51,539" W e 6° 17' 43,998" S , deste segue com o azimute de 348-41-16 e distância de 15 m até o vértice P-421 , de coordenadas 58° 54' 51,635" W e 6° 17' 43,508" S , deste segue com o azimute de 348-41-16 e distância de 12 m até o vértice P-422 , de coordenadas 58° 54' 51,711" W e 6° 17' 43,121" S , deste segue com o azimute de 341-31-18 e distância de 42 m até o vértice P-423 , de coordenadas 58° 54' 52,134" W e 6° 17' 41,837" S , deste segue com o azimute de 341-31-18 e distância de 34 m até o vértice P-424 , de coordenadas 58° 54' 52,477" W e 6° 17' 40,798" S , deste segue com o azimute de 295-16-2 e distância de 11 m até o vértice P-425 , de coordenadas 58° 54' 52,813" W e 6° 17' 40,638" S , deste segue com o azimute de 295-16-2 e distância de 6 m até o vértice P-426 , de coordenadas 58° 54' 52,980" W e 6° 17' 40,558" S , deste segue com o azimute de 295-16-2 e distância de 33 m até o vértice P-427 , de coordenadas 58° 54' 53,951" W e 6° 17' 40,096" S , deste segue com o azimute de 290-40-4 e distância de 94 m até o vértice P-428 , de coordenadas 58° 54' 56,823" W e 6° 17' 39,000" S , deste segue com o azimute de 271-57-49 e distância de 72 m até o vértice P-429 , de coordenadas 58° 54' 59,155" W e 6° 17' 38,911" S , deste segue com o azimute de 292-6-6 e distância de 25 m até o vértice P-430 , de coordenadas 58° 54' 59,915" W e 6° 17' 38,599" S , deste segue com o azimute de 292-6-6 e distância de 44 m até o vértice P-431 , de coordenadas 58° 55' 1,251" W e 6° 17' 38,051" S , deste segue com o azimute de 345-26-38 e distância de 2 m até o vértice P-432 , de coordenadas 58° 55' 1,265" W e 6° 17' 37,994" S , deste segue com o azimute de 345-26-38 e distância de 64 m até o vértice P-433 , de coordenadas 58° 55' 1,785" W e 6° 17' 35,961" S , deste segue com o azimute de 8-15-15 e distância de 34 m até o vértice P-434 , de coordenadas 58° 55' 1,624" W e 6° 17' 34,880" S , deste segue com o azimute de 43-8-14 e distância de 46 m até o vértice P-435 , de coordenadas 58° 55' 0,608" W e 6° 17' 33,803" S , deste segue com o azimute de 0-4-2 e distância de 47 m até o vértice P-436 , de coordenadas 58° 55' 0,600" W e 6° 17' 32,283" S , deste segue com o azimute de 334-6-7 e distância de 39 m até o vértice P-437 , de coordenadas 58° 55' 1,150" W e 6° 17' 31,140" S , deste segue com o azimute de 334-6-6 e distância de 43 m até o vértice P-438 , de coordenadas 58° 55' 1,755" W e 6° 17' 29,881" S , deste segue com o azimute de 314-52-52 e distância de 3 m até o vértice P-439 , de coordenadas 58° 55' 1,832" W e 6° 17' 29,803" S , deste segue com o azimute de 350-4-53 e distância de 5 m até o vértice P-440 , de coordenadas 58° 55' 1,862" W e 6° 17' 29,630" S , deste segue com o azimute de 350-4-53 e distância de 91 m até o vértice P-

441 , de coordenadas  $58^{\circ} 55' 2,361''$  W e  $6^{\circ} 17' 26,709''$  S , deste segue com o azimute de 345-14-5 e distância de 47 m até o vértice P-442 , de coordenadas  $58^{\circ} 55' 2,743''$  W e  $6^{\circ} 17' 25,239''$  S , deste segue com o azimute de 356-52-16 e distância de 43 m até o vértice P-443 , de coordenadas  $58^{\circ} 55' 2,814''$  W e  $6^{\circ} 17' 23,847''$  S , deste segue com o azimute de 0-4-19 e distância de 14 m até o vértice P-444 , de coordenadas  $58^{\circ} 55' 2,812''$  W e  $6^{\circ} 17' 23,383''$  S , deste segue com o azimute de 0-4-19 e distância de 19 m até o vértice P-445 , de coordenadas  $58^{\circ} 55' 2,809''$  W e  $6^{\circ} 17' 22,765''$  S , deste segue com o azimute de 358-56-28 e distância de 121 m até o vértice P-446 , de coordenadas  $58^{\circ} 55' 2,867''$  W e  $6^{\circ} 17' 18,823''$  S , deste segue com o azimute de 14-11-51 e distância de 59 m até o vértice P-447 , de coordenadas  $58^{\circ} 55' 2,391''$  W e  $6^{\circ} 17' 16,970''$  S , deste segue com o azimute de 0-4-18 e distância de 5 m até o vértice P-448 , de coordenadas  $58^{\circ} 55' 2,391''$  W e  $6^{\circ} 17' 16,815''$  S , deste segue com o azimute de 6-41-49 e distância de 62 m até o vértice P-449 , de coordenadas  $58^{\circ} 55' 2,147''$  W e  $6^{\circ} 17' 14,807''$  S , deste segue com o azimute de 305-25-39 e distância de 41 m até o vértice P-450 , de coordenadas  $58^{\circ} 55' 3,232''$  W e  $6^{\circ} 17' 14,029''$  S , deste segue com o azimute de 254-54-33 e distância de 1 m até o vértice P-451 , de coordenadas  $58^{\circ} 55' 3,268''$  W e  $6^{\circ} 17' 14,038''$  S , deste segue com o azimute de 254-54-33 e distância de 26 m até o vértice P-452 , de coordenadas  $58^{\circ} 55' 4,089''$  W e  $6^{\circ} 17' 14,256''$  S , deste segue com o azimute de 270-4-4 e distância de 93 m até o vértice P-453 , de coordenadas  $58^{\circ} 55' 7,121''$  W e  $6^{\circ} 17' 14,242''$  S , deste segue com o azimute de 288-23-22 e distância de 38 m até o vértice P-454 , de coordenadas  $58^{\circ} 55' 8,286''$  W e  $6^{\circ} 17' 13,849''$  S , deste segue com o azimute de 355-57-32 e distância de 33 m até o vértice P-455 , de coordenadas  $58^{\circ} 55' 8,358''$  W e  $6^{\circ} 17' 12,767''$  S , deste segue com o azimute de 341-1-47 e distância de 88 m até o vértice P-456 , de coordenadas  $58^{\circ} 55' 9,278''$  W e  $6^{\circ} 17' 10,057''$  S , deste segue com o azimute de 348-41-17 e distância de 61 m até o vértice P-457 , de coordenadas  $58^{\circ} 55' 9,657''$  W e  $6^{\circ} 17' 8,123''$  S , deste segue com o azimute de 323-1-4 e distância de 48 m até o vértice P-458 , de coordenadas  $58^{\circ} 55' 10,584''$  W e  $6^{\circ} 17' 6,882''$  S , deste segue com o azimute de 320-19-3 e distância de 86 m até o vértice P-459 , de coordenadas  $58^{\circ} 55' 12,363''$  W e  $6^{\circ} 17' 4,721''$  S , deste segue com o azimute de 45-15-36 e distância de 21 m até o vértice P-460 , de coordenadas  $58^{\circ} 55' 11,875''$  W e  $6^{\circ} 17' 4,242''$  S , deste segue com o azimute de 45-15-36 e distância de 23 m até o vértice P-461 , de coordenadas  $58^{\circ} 55' 11,347''$  W e  $6^{\circ} 17' 3,721''$  S , deste segue com o azimute de 59-58-39 e distância de 56 m até o vértice P-462 , de coordenadas  $58^{\circ} 55' 9,759''$  W e  $6^{\circ} 17' 2,811''$  S , deste segue com o azimute de 59-58-39 e distância de 10 m até o vértice P-463 , de coordenadas  $58^{\circ} 55' 9,475''$  W e  $6^{\circ} 17' 2,648''$  S , deste segue com o azimute de 79-11-6 e distância de 15 m até o vértice P-464 , de coordenadas  $58^{\circ} 55' 9,006''$  W e  $6^{\circ} 17' 2,560''$  S , deste segue com o azimute de 79-11-6 e distância de 61 m até o vértice P-465 , de coordenadas  $58^{\circ} 55' 7,062''$  W e  $6^{\circ} 17' 2,196''$  S , deste segue com o azimute de 63-39-19 e distância de 5 m até o vértice P-466 , de coordenadas  $58^{\circ} 55' 6,906''$  W e  $6^{\circ} 17' 2,120''$  S , deste segue com o azimute de 74-31-28 e distância de 33 m até o vértice P-467 , de coordenadas  $58^{\circ} 55' 5,883''$  W e  $6^{\circ} 17' 1,840''$  S , deste segue com o azimute de 74-31-29 e distância de 29 m até o vértice P-468 , de coordenadas  $58^{\circ} 55' 4,960''$  W e  $6^{\circ} 17' 1,588''$  S , deste segue com o azimute de 93-19-4 e distância de 23 m até o vértice P-469 , de coordenadas  $58^{\circ} 55' 4,216''$  W e  $6^{\circ} 17' 1,634''$  S , deste segue com o azimute de 93-19-4 e distância de 61 m até o vértice P-470 , de coordenadas  $58^{\circ} 55' 2,239''$  W e  $6^{\circ} 17' 1,756''$  S , deste segue com o azimute de 6-13-41 e distância de 11 m

até o vértice P-471 , de coordenadas  $58^{\circ} 55' 2,197''$  W e  $6^{\circ} 17' 1,384''$  S , deste segue com o azimute de 6-13-41 e distância de 55 m até o vértice P-472 , de coordenadas  $58^{\circ} 55' 1,995''$  W e  $6^{\circ} 16' 59,593''$  S , deste segue com o azimute de 332-21-48 e distância de 49 m até o vértice P-473 , de coordenadas  $58^{\circ} 55' 2,727''$  W e  $6^{\circ} 16' 58,181''$  S , deste segue com o azimute de 332-21-48 e distância de 13 m até o vértice P-474 , de coordenadas  $58^{\circ} 55' 2,919''$  W e  $6^{\circ} 16' 57,811''$  S , deste segue com o azimute de 323-21-39 e distância de 80 m até o vértice P-475 , de coordenadas  $58^{\circ} 55' 4,464''$  W e  $6^{\circ} 16' 55,716''$  S , deste segue com o azimute de 314-52-52 e distância de 71 m até o vértice P-476 , de coordenadas  $58^{\circ} 55' 6,089''$  W e  $6^{\circ} 16' 54,085''$  S , deste segue com o azimute de 304-43-0 e distância de 67 m até o vértice P-477 , de coordenadas  $58^{\circ} 55' 7,872''$  W e  $6^{\circ} 16' 52,840''$  S , deste segue com o azimute de 291-44-23 e distância de 51 m até o vértice P-478 , de coordenadas  $58^{\circ} 55' 9,424''$  W e  $6^{\circ} 16' 52,214''$  S , deste segue com o azimute de 317-36-29 e distância de 38 m até o vértice P-479 , de coordenadas  $58^{\circ} 55' 10,260''$  W e  $6^{\circ} 16' 51,290''$  S , deste segue com o azimute de 317-36-29 e distância de 33 m até o vértice P-480 , de coordenadas  $58^{\circ} 55' 10,970''$  W e  $6^{\circ} 16' 50,506''$  S , deste segue com o azimute de 334-9-12 e distância de 77 m até o vértice P-481 , de coordenadas  $58^{\circ} 55' 12,048''$  W e  $6^{\circ} 16' 48,259''$  S , deste segue com o azimute de 0-4-20 e distância de 17 m até o vértice P-482 , de coordenadas  $58^{\circ} 55' 12,045''$  W e  $6^{\circ} 16' 47,713''$  S , deste segue com o azimute de 0-4-20 e distância de 47 m até o vértice P-483 , de coordenadas  $58^{\circ} 55' 12,038''$  W e  $6^{\circ} 16' 46,172''$  S , deste segue com o azimute de 1-52-26 e distância de 76 m até o vértice P-484 , de coordenadas  $58^{\circ} 55' 11,948''$  W e  $6^{\circ} 16' 43,699''$  S , deste segue com o azimute de 14-41-55 e distância de 129 m até o vértice P-485 , de coordenadas  $58^{\circ} 55' 10,868''$  W e  $6^{\circ} 16' 39,641''$  S , deste segue com o azimute de 14-41-56 e distância de 4 m até o vértice P-486 , de coordenadas  $58^{\circ} 55' 10,839''$  W e  $6^{\circ} 16' 39,531''$  S , deste segue com o azimute de 59-46-8 e distância de 2 m até o vértice P-487 , de coordenadas  $58^{\circ} 55' 10,771''$  W e  $6^{\circ} 16' 39,492''$  S , deste segue com o azimute de 59-46-9 e distância de 139 m até o vértice P-488 , de coordenadas  $58^{\circ} 55' 6,862''$  W e  $6^{\circ} 16' 37,231''$  S , deste segue com o azimute de 61-29-19 e distância de 30 m até o vértice P-489 , de coordenadas  $58^{\circ} 55' 6,016''$  W e  $6^{\circ} 16' 36,776''$  S , deste segue com o azimute de 61-29-20 e distância de 55 m até o vértice P-490 , de coordenadas  $58^{\circ} 55' 4,445''$  W e  $6^{\circ} 16' 35,929''$  S , deste segue com o azimute de 63-39-18 e distância de 123 m até o vértice P-491 , de coordenadas  $58^{\circ} 55' 0,859''$  W e  $6^{\circ} 16' 34,169''$  S , deste segue com o azimute de 74-51-23 e distância de 49 m até o vértice P-492 , de coordenadas  $58^{\circ} 54' 59,327''$  W e  $6^{\circ} 16' 33,760''$  S , deste segue com o azimute de 74-51-23 e distância de 26 m até o vértice P-493 , de coordenadas  $58^{\circ} 54' 58,523''$  W e  $6^{\circ} 16' 33,545''$  S , deste segue com o azimute de 347-4-56 e distância de 117 m até o vértice P-494 , de coordenadas  $58^{\circ} 54' 59,361''$  W e  $6^{\circ} 16' 29,831''$  S , deste segue com o azimute de 331-25-1 e distância de 16 m até o vértice P-495 , de coordenadas  $58^{\circ} 54' 59,605''$  W e  $6^{\circ} 16' 29,378''$  S , deste segue com o azimute de 331-25-1 e distância de 79 m até o vértice P-496 , de coordenadas  $58^{\circ} 55' 0,825''$  W e  $6^{\circ} 16' 27,119''$  S , deste segue com o azimute de 2-46-26 e distância de 152 m até o vértice P-497 , de coordenadas  $58^{\circ} 55' 0,567''$  W e  $6^{\circ} 16' 22,173''$  S , deste segue com o azimute de 77-9-26 e distância de 47 m até o vértice P-498 , de coordenadas  $58^{\circ} 54' 59,072''$  W e  $6^{\circ} 16' 21,838''$  S , deste segue com o azimute de 77-9-26 e distância de 49 m até o vértice P-499 , de coordenadas  $58^{\circ} 54' 57,531''$  W e  $6^{\circ} 16' 21,492''$  S , deste segue com o azimute de 74-54-36 e distância de 136 m até o vértice P-500 , de coordenadas  $58^{\circ} 54' 53,249''$  W e

6° 16' 20,354" S , deste segue com o azimute de 48-54-38 e distância de 3 m até o vértice P-501 , de coordenadas 58° 54' 53,186" W e 6° 16' 20,299" S , deste segue com o azimute de 48-54-38 e distância de 29 m até o vértice P-502 , de coordenadas 58° 54' 52,477" W e 6° 16' 19,685" S , deste segue com o azimute de 48-54-38 e distância de 53 m até o vértice P-503 , de coordenadas 58° 54' 51,184" W e 6° 16' 18,565" S , deste segue com o azimute de 11-27-24 e distância de 48 m até o vértice P-504 , de coordenadas 58° 54' 50,865" W e 6° 16' 17,021" S , deste segue com o azimute de 14-27-52 e distância de 125 m até o vértice P-505 , de coordenadas 58° 54' 49,835" W e 6° 16' 13,084" S , deste segue com o azimute de 1-37-53 e distância de 6 m até o vértice P-506 , de coordenadas 58° 54' 49,829" W e 6° 16' 12,905" S , deste segue com o azimute de 1-37-53 e distância de 82 m até o vértice P-507 , de coordenadas 58° 54' 49,743" W e 6° 16' 10,224" S , deste segue com o azimute de 356-24-56 e distância de 150 m até o vértice P-508 , de coordenadas 58° 54' 50,030" W e 6° 16' 5,354" S , deste segue com o azimute de 5-38-11 e distância de 74 m até o vértice P-509 , de coordenadas 58° 54' 49,785" W e 6° 16' 2,959" S , deste segue com o azimute de 12-14-41 e distância de 102 m até o vértice P-510 , de coordenadas 58° 54' 49,070" W e 6° 15' 59,716" S , deste segue com o azimute de 17-55-36 e distância de 62 m até o vértice P-511 , de coordenadas 58° 54' 48,438" W e 6° 15' 57,787" S , deste segue com o azimute de 26-47-18 e distância de 74 m até o vértice P-512 , de coordenadas 58° 54' 47,339" W e 6° 15' 55,628" S , deste segue com o azimute de 33-56-10 e distância de 24 m até o vértice P-513 , de coordenadas 58° 54' 46,898" W e 6° 15' 54,977" S , deste segue com o azimute de 33-56-10 e distância de 53 m até o vértice P-514 , de coordenadas 58° 54' 45,929" W e 6° 15' 53,548" S , deste segue com o azimute de 31-55-3 e distância de 118 m até o vértice P-515 , de coordenadas 58° 54' 43,884" W e 6° 15' 50,288" S , deste segue com o azimute de 31-55-3 e distância de 77 m até o vértice P-516 , de coordenadas 58° 54' 42,559" W e 6° 15' 48,177" S , deste segue com o azimute de 42-32-1 e distância de 106 m até o vértice P-517 , de coordenadas 58° 54' 40,214" W e 6° 15' 45,638" S , deste segue com o azimute de 52-9-56 e distância de 57 m até o vértice P-518 , de coordenadas 58° 54' 38,757" W e 6° 15' 44,514" S , deste segue com o azimute de 52-9-56 e distância de 56 m até o vértice P-519 , de coordenadas 58° 54' 37,326" W e 6° 15' 43,411" S , deste segue com o azimute de 28-24-31 e distância de 76 m até o vértice P-520 , de coordenadas 58° 54' 36,149" W e 6° 15' 41,252" S , deste segue com o azimute de 260-12-24 e distância de 32 m até o vértice P-521 , de coordenadas 58° 54' 37,184" W e 6° 15' 41,427" S , deste segue com o azimute de 260-12-24 e distância de 65 m até o vértice P-522 , de coordenadas 58° 54' 39,262" W e 6° 15' 41,778" S , deste segue com o azimute de 264-39-51 e distância de 101 m até o vértice P-523 , de coordenadas 58° 54' 42,529" W e 6° 15' 42,071" S , deste segue com o azimute de 277-8-50 e distância de 19 m até o vértice P-524 , de coordenadas 58° 54' 43,151" W e 6° 15' 41,991" S , deste segue com o azimute de 319-9-2 e distância de 113 m até o vértice P-525 , de coordenadas 58° 54' 45,548" W e 6° 15' 39,197" S , deste segue com o azimute de 314-52-49 e distância de 20 m até o vértice P-526 , de coordenadas 58° 54' 46,011" W e 6° 15' 38,732" S , deste segue com o azimute de 314-52-49 e distância de 20 m até o vértice P-527 , de coordenadas 58° 54' 46,476" W e 6° 15' 38,265" S , deste segue com o azimute de 248-23-55 e distância de 5 m até o vértice P-528 , de coordenadas 58° 54' 46,620" W e 6° 15' 38,321" S , deste segue com o azimute de 248-23-55 e distância de 34 m até o vértice P-529 , de coordenadas 58° 54' 47,645" W e 6° 15' 38,723" S , deste segue com o azimute de 225-

15-37 e distância de 7 m até o vértice P-530 , de coordenadas 58° 54' 47,801" W e 6° 15' 38,877" S , deste segue com o azimute de 228-16-20 e distância de 32 m até o vértice P-531 , de coordenadas 58° 54' 48,582" W e 6° 15' 39,569" S , deste segue com o azimute de 258-49-55 e distância de 37 m até o vértice P-532 , de coordenadas 58° 54' 49,749" W e 6° 15' 39,795" S , deste segue com o azimute de 290-30-1 e distância de 23 m até o vértice P-533 , de coordenadas 58° 54' 50,462" W e 6° 15' 39,525" S , deste segue com o azimute de 290-30-1 e distância de 43 m até o vértice P-534 , de coordenadas 58° 54' 51,760" W e 6° 15' 39,034" S , deste segue com o azimute de 290-30-1 e distância de 16 m até o vértice P-535 , de coordenadas 58° 54' 52,233" W e 6° 15' 38,855" S , deste segue com o azimute de 13-9-1 e distância de 32 m até o vértice P-536 , de coordenadas 58° 54' 51,995" W e 6° 15' 37,852" S , deste segue com o azimute de 14-11-54 e distância de 1 m até o vértice P-537 , de coordenadas 58° 54' 51,985" W e 6° 15' 37,812" S , deste segue com o azimute de 14-11-54 e distância de 9 m até o vértice P-538 , de coordenadas 58° 54' 51,916" W e 6° 15' 37,543" S , deste segue com o azimute de 19-16-59 e distância de 65 m até o vértice P-539 , de coordenadas 58° 54' 51,206" W e 6° 15' 35,537" S , deste segue com o azimute de 19-4-28 e distância de 68 m até o vértice P-540 , de coordenadas 58° 54' 50,478" W e 6° 15' 33,453" S , deste segue com o azimute de 19-4-28 e distância de 28 m até o vértice P-541 , de coordenadas 58° 54' 50,181" W e 6° 15' 32,605" S , deste segue com o azimute de 62-19-45 e distância de 46 m até o vértice P-542 , de coordenadas 58° 54' 48,856" W e 6° 15' 31,915" S , deste segue com o azimute de 90-4-8 e distância de 5 m até o vértice P-543 , de coordenadas 58° 54' 48,700" W e 6° 15' 31,916" S , deste segue com o azimute de 83-9-41 e distância de 99 m até o vértice P-544 , de coordenadas 58° 54' 45,510" W e 6° 15' 31,545" S , deste segue com o azimute de 90-4-7 e distância de 7 m até o vértice P-545 , de coordenadas 58° 54' 45,277" W e 6° 15' 31,546" S , deste segue com o azimute de 90-4-7 e distância de 44 m até o vértice P-546 , de coordenadas 58° 54' 43,838" W e 6° 15' 31,553" S , deste segue com o azimute de 90-4-7 e distância de 32 m até o vértice P-547 , de coordenadas 58° 54' 42,789" W e 6° 15' 31,558" S , deste segue com o azimute de 40-51-33 e distância de 88 m até o vértice P-548 , de coordenadas 58° 54' 40,912" W e 6° 15' 29,403" S , deste segue com o azimute de 27-38-2 e distância de 72 m até o vértice P-549 , de coordenadas 58° 54' 39,813" W e 6° 15' 27,322" S , deste segue com o azimute de 17-55-34 e distância de 62 m até o vértice P-550 , de coordenadas 58° 54' 39,182" W e 6° 15' 25,392" S , deste segue com o azimute de 12-40-50 e distância de 25 m até o vértice P-551 , de coordenadas 58° 54' 39,002" W e 6° 15' 24,603" S , deste segue com o azimute de 12-40-50 e distância de 63 m até o vértice P-552 , de coordenadas 58° 54' 38,546" W e 6° 15' 22,613" S , deste segue com o azimute de 26-47-15 e distância de 49 m até o vértice P-553 , de coordenadas 58° 54' 37,819" W e 6° 15' 21,184" S , deste segue com o azimute de 26-47-15 e distância de 9 m até o vértice P-554 , de coordenadas 58° 54' 37,683" W e 6° 15' 20,916" S , deste segue com o azimute de 325-56-32 e distância de 94 m até o vértice P-555 , de coordenadas 58° 54' 39,381" W e 6° 15' 18,382" S , deste segue com o azimute de 12-25-3 e distância de 56 m até o vértice P-556 , de coordenadas 58° 54' 38,984" W e 6° 15' 16,606" S , deste segue com o azimute de 7-14-45 e distância de 19 m até o vértice P-557 , de coordenadas 58° 54' 38,903" W e 6° 15' 15,988" S , deste segue com o azimute de 43-8-22 e distância de 82 m até o vértice P-558 , de coordenadas 58° 54' 37,064" W e 6° 15' 14,039" S , deste segue com o azimute de 43-8-22 e distância de 9 m até o vértice P-559 , de coordenadas 58° 54'

36,871" W e 6° 15' 13,834" S , deste segue com o azimute de 71-44-54 e distância de 53 m até o vértice P-560 , de coordenadas 58° 54' 35,235" W e 6° 15' 13,301" S , deste segue com o azimute de 87-9-12 e distância de 65 m até o vértice P-561 , de coordenadas 58° 54' 33,122" W e 6° 15' 13,203" S , deste segue com o azimute de 87-9-12 e distância de 28 m até o vértice P-562 , de coordenadas 58° 54' 32,202" W e 6° 15' 13,161" S , deste segue com o azimute de 90-4-12 e distância de 12 m até o vértice P-563 , de coordenadas 58° 54' 31,813" W e 6° 15' 13,163" S , deste segue com o azimute de 84-16-54 e distância de 118 m até o vértice P-564 , de coordenadas 58° 54' 28,001" W e 6° 15' 12,795" S , deste segue com o azimute de 20-31-10 e distância de 68 m até o vértice P-565 , de coordenadas 58° 54' 27,213" W e 6° 15' 10,712" S , deste segue com o azimute de 1-52-30 e distância de 76 m até o vértice P-566 , de coordenadas 58° 54' 27,124" W e 6° 15' 8,239" S , deste segue com o azimute de 6-49-37 e distância de 34 m até o vértice P-567 , de coordenadas 58° 54' 26,988" W e 6° 15' 7,137" S , deste segue com o azimute de 6-49-37 e distância de 78 m até o vértice P-568 , de coordenadas 58° 54' 26,678" W e 6° 15' 4,629" S , deste segue com o azimute de 6-49-37 e distância de 10 m até o vértice P-569 , de coordenadas 58° 54' 26,638" W e 6° 15' 4,299" S , deste segue com o azimute de 9-6-15 e distância de 91 m até o vértice P-570 , de coordenadas 58° 54' 26,157" W e 6° 15' 1,364" S , deste segue com o azimute de 6-17-2 e distância de 88 m até o vértice P-571 , de coordenadas 58° 54' 25,832" W e 6° 14' 58,506" S , deste segue com o azimute de 6-27-18 e distância de 65 m até o vértice P-572 , de coordenadas 58° 54' 25,588" W e 6° 14' 56,420" S , deste segue com o azimute de 0-4-22 e distância de 7 m até o vértice P-573 , de coordenadas 58° 54' 25,587" W e 6° 14' 56,188" S , deste segue com o azimute de 19-12-56 e distância de 73 m até o vértice P-574 , de coordenadas 58° 54' 24,799" W e 6° 14' 53,950" S , deste segue com o azimute de 35-14-32 e distância de 12 m até o vértice P-575 , de coordenadas 58° 54' 24,572" W e 6° 14' 53,632" S , deste segue com o azimute de 35-14-32 e distância de 17 m até o vértice P-576 , de coordenadas 58° 54' 24,251" W e 6° 14' 53,180" S , deste segue com o azimute de 56-5-13 e distância de 81 m até o vértice P-577 , de coordenadas 58° 54' 22,066" W e 6° 14' 51,722" S , deste segue com o azimute de 56-33-19 e distância de 69 m até o vértice P-578 , de coordenadas 58° 54' 20,194" W e 6° 14' 50,494" S , deste segue com o azimute de 45-15-39 e distância de 3 m até o vértice P-579 , de coordenadas 58° 54' 20,116" W e 6° 14' 50,418" S , deste segue com o azimute de 66-34-46 e distância de 83 m até o vértice P-580 , de coordenadas 58° 54' 17,623" W e 6° 14' 49,347" S , deste segue com o azimute de 65-46-6 e distância de 29 m até o vértice P-581 , de coordenadas 58° 54' 16,765" W e 6° 14' 48,965" S , deste segue com o azimute de 89-13-9 e distância de 160 m até o vértice P-582 , de coordenadas 58° 54' 11,555" W e 6° 14' 48,913" S , deste segue com o azimute de 88-17-25 e distância de 77 m até o vértice P-583 , de coordenadas 58° 54' 9,067" W e 6° 14' 48,848" S , deste segue com o azimute de 96-22-1 e distância de 130 m até o vértice P-584 , de coordenadas 58° 54' 4,870" W e 6° 14' 49,332" S , deste segue com o azimute de 160-59-3 e distância de 80 m até o vértice P-585 , de coordenadas 58° 54' 4,027" W e 6° 14' 51,809" S , deste segue com o azimute de 180-4-22 e distância de 9 m até o vértice P-586 , de coordenadas 58° 54' 4,028" W e 6° 14' 52,118" S , deste segue com o azimute de 169-27-52 e distância de 104 m até o vértice P-587 , de coordenadas 58° 54' 3,422" W e 6° 14' 55,445" S , deste segue com o azimute de 178-35-38 e distância de 93 m até o vértice P-588 , de coordenadas 58° 54' 3,359" W e 6° 14' 58,460" S , deste segue com o azimute de 175-48-27 e distância de

61 m até o vértice P-589 , de coordenadas  $58^{\circ} 54' 3,222''$  W e  $6^{\circ} 15' 0,439''$  S , deste segue com o azimute de 175-48-27 e distância de 3 m até o vértice P-590 , de coordenadas  $58^{\circ} 54' 3,214''$  W e  $6^{\circ} 15' 0,548''$  S , deste segue com o azimute de 156-39-41 e distância de 106 m até o vértice P-591 , de coordenadas  $58^{\circ} 54' 1,859''$  W e  $6^{\circ} 15' 3,723''$  S , deste segue com o azimute de 140-4-45 e distância de 37 m até o vértice P-592 , de coordenadas  $58^{\circ} 54' 1,086''$  W e  $6^{\circ} 15' 4,654''$  S , deste segue com o azimute de 128-2-37 e distância de 42 m até o vértice P-593 , de coordenadas  $58^{\circ} 54' 0,001''$  W e  $6^{\circ} 15' 5,510''$  S , deste segue com o azimute de 125-35-51 e distância de 94 m até o vértice P-594 , de coordenadas  $58^{\circ} 53' 57,522''$  W e  $6^{\circ} 15' 7,299''$  S , deste segue com o azimute de 139-16-59 e distância de 22 m até o vértice P-595 , de coordenadas  $58^{\circ} 53' 57,058''$  W e  $6^{\circ} 15' 7,843''$  S , deste segue com o azimute de 116-29-1 e distância de 32 m até o vértice P-596 , de coordenadas  $58^{\circ} 53' 56,127''$  W e  $6^{\circ} 15' 8,311''$  S , deste segue com o azimute de 92-1-52 e distância de 69 m até o vértice P-597 , de coordenadas  $58^{\circ} 53' 53,873''$  W e  $6^{\circ} 15' 8,399''$  S , deste segue com o azimute de 81-30-35 e distância de 80 m até o vértice P-598 , de coordenadas  $58^{\circ} 53' 51,305''$  W e  $6^{\circ} 15' 8,025''$  S , deste segue com o azimute de 357-2-28 e distância de 36 m até o vértice P-599 , de coordenadas  $58^{\circ} 53' 51,361''$  W e  $6^{\circ} 15' 6,860''$  S , deste segue com o azimute de 357-2-28 e distância de 9 m até o vértice P-600 , de coordenadas  $58^{\circ} 53' 51,375''$  W e  $6^{\circ} 15' 6,556''$  S , deste segue com o azimute de 352-40-23 e distância de 74 m até o vértice P-601 , de coordenadas  $58^{\circ} 53' 51,675''$  W e  $6^{\circ} 15' 4,158''$  S , deste segue com o azimute de 339-23-31 e distância de 97 m até o vértice P-602 , de coordenadas  $58^{\circ} 53' 52,771''$  W e  $6^{\circ} 15' 1,209''$  S , deste segue com o azimute de 339-23-30 e distância de 45 m até o vértice P-603 , de coordenadas  $58^{\circ} 53' 53,286''$  W e  $6^{\circ} 14' 59,822''$  S , deste segue com o azimute de 329-55-33 e distância de 71 m até o vértice P-604 , de coordenadas  $58^{\circ} 53' 54,443''$  W e  $6^{\circ} 14' 57,807''$  S , deste segue com o azimute de 306-45-30 e distância de 38 m até o vértice P-605 , de coordenadas  $58^{\circ} 53' 55,427''$  W e  $6^{\circ} 14' 57,066''$  S , deste segue com o azimute de 306-45-30 e distância de 34 m até o vértice P-606 , de coordenadas  $58^{\circ} 53' 56,302''$  W e  $6^{\circ} 14' 56,407''$  S , deste segue com o azimute de 342-51-46 e distância de 65 m até o vértice P-607 , de coordenadas  $58^{\circ} 53' 56,914''$  W e  $6^{\circ} 14' 54,394''$  S , deste segue com o azimute de 90-4-9 e distância de 3 m até o vértice P-608 , de coordenadas  $58^{\circ} 53' 56,822''$  W e  $6^{\circ} 14' 54,395''$  S , deste segue com o azimute de 90-4-9 e distância de 64 m até o vértice P-609 , de coordenadas  $58^{\circ} 53' 54,737''$  W e  $6^{\circ} 14' 54,405''$  S , deste segue com o azimute de 128-32-43 e distância de 61 m até o vértice P-610 , de coordenadas  $58^{\circ} 53' 53,188''$  W e  $6^{\circ} 14' 55,649''$  S , deste segue com o azimute de 132-35-28 e distância de 42 m até o vértice P-611 , de coordenadas  $58^{\circ} 53' 52,182''$  W e  $6^{\circ} 14' 56,581''$  S , deste segue com o azimute de 134-52-52 e distância de 10 m até o vértice P-612 , de coordenadas  $58^{\circ} 53' 51,950''$  W e  $6^{\circ} 14' 56,814''$  S , deste segue com o azimute de 129-41-23 e distância de 56 m até o vértice P-613 , de coordenadas  $58^{\circ} 53' 50,556''$  W e  $6^{\circ} 14' 57,980''$  S , deste segue com o azimute de 65-26-20 e distância de 34 m até o vértice P-614 , de coordenadas  $58^{\circ} 53' 49,543''$  W e  $6^{\circ} 14' 57,521''$  S , deste segue com o azimute de 63-39-23 e distância de 11 m até o vértice P-615 , de coordenadas  $58^{\circ} 53' 49,231''$  W e  $6^{\circ} 14' 57,368''$  S , deste segue com o azimute de 45-15-40 e distância de 12 m até o vértice P-616 , de coordenadas  $58^{\circ} 53' 48,950''$  W e  $6^{\circ} 14' 57,092''$  S , deste segue com o azimute de 45-15-40 e distância de 42 m até o vértice P-617 , de coordenadas  $58^{\circ} 53' 47,981''$  W e  $6^{\circ} 14' 56,138''$  S , deste segue com o azimute de 40-51-37 e distância de 11 m até o vértice P-618 , de coordenadas  $58^{\circ} 53' 47,741''$  W e  $6^{\circ} 14'$



55,862" S , deste segue com o azimute de 40-51-37 e distância de 55 m até o vértice P-619 , de coordenadas 58° 53' 46,574" W e 6° 14' 54,521" S , deste segue com o azimute de 20-58-15 e distância de 74 m até o vértice P-620 , de coordenadas 58° 53' 45,707" W e 6° 14' 52,284" S , deste segue com o azimute de 317-22-17 e distância de 15 m até o vértice P-621 , de coordenadas 58° 53' 46,045" W e 6° 14' 51,914" S , deste segue com o azimute de 317-22-17 e distância de 23 m até o vértice P-622 , de coordenadas 58° 53' 46,558" W e 6° 14' 51,352" S , deste segue com o azimute de 296-29-0 e distância de 48 m até o vértice P-623 , de coordenadas 58° 53' 47,954" W e 6° 14' 50,650" S , deste segue com o azimute de 308-32-42 e distância de 15 m até o vértice P-624 , de coordenadas 58° 53' 48,342" W e 6° 14' 50,339" S , deste segue com o azimute de 283-22-35 e distância de 52 m até o vértice P-625 , de coordenadas 58° 53' 49,972" W e 6° 14' 49,945" S , deste segue com o azimute de 39-32-49 e distância de 21 m até o vértice P-626 , de coordenadas 58° 53' 49,535" W e 6° 14' 49,418" S , deste segue com o azimute de 39-32-49 e distância de 10 m até o vértice P-627 , de coordenadas 58° 53' 49,325" W e 6° 14' 49,166" S , deste segue com o azimute de 39-32-49 e distância de 3 m até o vértice P-628 , de coordenadas 58° 53' 49,269" W e 6° 14' 49,098" S , deste segue com o azimute de 59-58-43 e distância de 33 m até o vértice P-629 , de coordenadas 58° 53' 48,333" W e 6° 14' 48,561" S , deste segue com o azimute de 69-2-8 e distância de 30 m até o vértice P-630 , de coordenadas 58° 53' 47,427" W e 6° 14' 48,218" S , deste segue com o azimute de 69-2-8 e distância de 32 m até o vértice P-631 , de coordenadas 58° 53' 46,454" W e 6° 14' 47,849" S , deste segue com o azimute de 69-2-9 e distância de 18 m até o vértice P-632 , de coordenadas 58° 53' 45,918" W e 6° 14' 47,645" S , deste segue com o azimute de 90-4-8 e distância de 56 m até o vértice P-633 , de coordenadas 58° 53' 44,107" W e 6° 14' 47,654" S , deste segue com o azimute de 90-4-8 e distância de 18 m até o vértice P-634 , de coordenadas 58° 53' 43,508" W e 6° 14' 47,657" S , deste segue com o azimute de 70-39-7 e distância de 23 m até o vértice P-635 , de coordenadas 58° 53' 42,813" W e 6° 14' 47,416" S , deste segue com o azimute de 70-39-7 e distância de 28 m até o vértice P-636 , de coordenadas 58° 53' 41,939" W e 6° 14' 47,112" S , deste segue com o azimute de 70-39-7 e distância de 28 m até o vértice P-637 , de coordenadas 58° 53' 41,093" W e 6° 14' 46,818" S , deste segue com o azimute de 48-17-38 e distância de 27 m até o vértice P-638 , de coordenadas 58° 53' 40,446" W e 6° 14' 46,246" S , deste segue com o azimute de 48-17-38 e distância de 5 m até o vértice P-639 , de coordenadas 58° 53' 40,329" W e 6° 14' 46,142" S , deste segue com o azimute de 24-39-39 e distância de 57 m até o vértice P-640 , de coordenadas 58° 53' 39,544" W e 6° 14' 44,445" S , deste segue com o azimute de 339-58-8 e distância de 39 m até o vértice P-641 , de coordenadas 58° 53' 39,969" W e 6° 14' 43,266" S , deste segue com o azimute de 339-58-8 e distância de 17 m até o vértice P-642 , de coordenadas 58° 53' 40,157" W e 6° 14' 42,742" S , deste segue com o azimute de 336-26-10 e distância de 60 m até o vértice P-643 , de coordenadas 58° 53' 40,926" W e 6° 14' 40,960" S , deste segue com o azimute de 337-19-7 e distância de 62 m até o vértice P-644 , de coordenadas 58° 53' 41,694" W e 6° 14' 39,102" S , deste segue com o azimute de 340-30-51 e distância de 43 m até o vértice P-645 , de coordenadas 58° 53' 42,155" W e 6° 14' 37,785" S , deste segue com o azimute de 39-32-53 e distância de 68 m até o vértice P-646 , de coordenadas 58° 53' 40,747" W e 6° 14' 36,092" S , deste segue com o azimute de 90-4-9 e distância de 2 m até o vértice P-647 , de coordenadas 58° 53' 40,669" W e 6° 14' 36,092" S , deste segue com o azimute de 37-

57-2 e distância de 66 m até o vértice P-648 , de coordenadas 58° 53' 39,339" W e 6° 14' 34,398" S , deste segue com o azimute de 99-6-2 e distância de 61 m até o vértice P-649 , de coordenadas 58° 53' 37,397" W e 6° 14' 34,717" S , deste segue com o azimute de 113-19-2 e distância de 96 m até o vértice P-650 , de coordenadas 58° 53' 34,526" W e 6° 14' 35,967" S , deste segue com o azimute de 107-3-58 e distância de 65 m até o vértice P-651 , de coordenadas 58° 53' 32,507" W e 6° 14' 36,595" S , deste segue com o azimute de 338-8-26 e distância de 51 m até o vértice P-652 , de coordenadas 58° 53' 33,122" W e 6° 14' 35,046" S , deste segue com o azimute de 320-42-44 e distância de 41 m até o vértice P-653 , de coordenadas 58° 53' 33,962" W e 6° 14' 34,011" S , deste segue com o azimute de 320-42-44 e distância de 42 m até o vértice P-654 , de coordenadas 58° 53' 34,822" W e 6° 14' 32,951" S , deste segue com o azimute de 314-52-54 e distância de 7 m até o vértice P-655 , de coordenadas 58° 53' 34,977" W e 6° 14' 32,796" S , deste segue com o azimute de 317-10-22 e distância de 84 m até o vértice P-656 , de coordenadas 58° 53' 36,833" W e 6° 14' 30,777" S , deste segue com o azimute de 0-4-25 e distância de 26 m até o vértice P-657 , de coordenadas 58° 53' 36,829" W e 6° 14' 29,927" S , deste segue com o azimute de 21-14-17 e distância de 9 m até o vértice P-658 , de coordenadas 58° 53' 36,723" W e 6° 14' 29,657" S , deste segue com o azimute de 21-14-17 e distância de 2 m até o vértice P-659 , de coordenadas 58° 53' 36,697" W e 6° 14' 29,592" S , deste segue com o azimute de 21-14-17 e distância de 22 m até o vértice P-660 , de coordenadas 58° 53' 36,435" W e 6° 14' 28,924" S , deste segue com o azimute de 87-29-2 e distância de 43 m até o vértice P-661 , de coordenadas 58° 53' 35,034" W e 6° 14' 28,868" S , deste segue com o azimute de 87-29-2 e distância de 10 m até o vértice P-662 , de coordenadas 58° 53' 34,724" W e 6° 14' 28,855" S , deste segue com o azimute de 75-41-27 e distância de 77 m até o vértice P-663 , de coordenadas 58° 53' 32,311" W e 6° 14' 28,248" S , deste segue com o azimute de 22-0-19 e distância de 14 m até o vértice P-664 , de coordenadas 58° 53' 32,138" W e 6° 14' 27,824" S , deste segue com o azimute de 22-0-19 e distância de 24 m até o vértice P-665 , de coordenadas 58° 53' 31,839" W e 6° 14' 27,091" S , deste segue com o azimute de 341-31-25 e distância de 75 m até o vértice P-666 , de coordenadas 58° 53' 32,605" W e 6° 14' 24,769" S , deste segue com o azimute de 51-41-4 e distância de 241 m até o vértice P-667 , de coordenadas 58° 53' 26,439" W e 6° 14' 19,929" S , deste segue com o azimute de 352-16-38 e distância de 54 m até o vértice P-668 , de coordenadas 58° 53' 26,669" W e 6° 14' 18,184" S , deste segue com o azimute de 352-16-38 e distância de 35 m até o vértice P-669 , de coordenadas 58° 53' 26,818" W e 6° 14' 17,055" S , deste segue com o azimute de 352-16-38 e distância de 56 m até o vértice P-670 , de coordenadas 58° 53' 27,058" W e 6° 14' 15,237" S , deste segue com o azimute de 50-18-3 e distância de 21 m até o vértice P-671 , de coordenadas 58° 53' 26,522" W e 6° 14' 14,795" S , deste segue com o azimute de 50-18-3 e distância de 39 m até o vértice P-672 , de coordenadas 58° 53' 25,533" W e 6° 14' 13,980" S , deste segue com o azimute de 50-18-3 e distância de 54 m até o vértice P-673 , de coordenadas 58° 53' 24,169" W e 6° 14' 12,855" S , deste segue com o azimute de 63-39-25 e distância de 24 m até o vértice P-674 , de coordenadas 58° 53' 23,477" W e 6° 14' 12,515" S , deste segue com o azimute de 63-39-25 e distância de 33 m até o vértice P-675 , de coordenadas 58° 53' 22,521" W e 6° 14' 12,046" S , deste segue com o azimute de 63-39-25 e distância de 66 m até o vértice P-676 , de coordenadas 58° 53' 20,584" W e 6° 14' 11,095" S , deste segue com o azimute de 99-35-27 e distância de 24 m até o vértice P-677 , de

coordenadas  $58^{\circ} 53' 19,806''$  W e  $6^{\circ} 14' 11,229''$  S , deste segue com o azimute de 99-35-27 e distância de 162 m até o vértice P-678 , de coordenadas  $58^{\circ} 53' 14,602''$  W e  $6^{\circ} 14' 12,128''$  S , deste segue com o azimute de 100-23-31 e distância de 4 m até o vértice P-679 , de coordenadas  $58^{\circ} 53' 14,487''$  W e  $6^{\circ} 14' 12,150''$  S , deste segue com o azimute de 100-23-31 e distância de 142 m até o vértice P-680 , de coordenadas  $58^{\circ} 53' 9,941''$  W e  $6^{\circ} 14' 13,001''$  S , deste segue com o azimute de 104-16-49 e distância de 126 m até o vértice P-681 , de coordenadas  $58^{\circ} 53' 5,981''$  W e  $6^{\circ} 14' 14,025''$  S , deste segue com o azimute de 142-42-18 e distância de 59 m até o vértice P-682 , de coordenadas  $58^{\circ} 53' 4,827''$  W e  $6^{\circ} 14' 15,551''$  S , deste segue com o azimute de 142-42-18 e distância de 114 m até o vértice P-683 , de coordenadas  $58^{\circ} 53' 2,581''$  W e  $6^{\circ} 14' 18,524''$  S , deste segue com o azimute de 71-44-58 e distância de 15 m até o vértice P-684 , de coordenadas  $58^{\circ} 53' 2,123''$  W e  $6^{\circ} 14' 18,375''$  S , deste segue com o azimute de 71-44-59 e distância de 45 m até o vértice P-685 , de coordenadas  $58^{\circ} 53' 0,734''$  W e  $6^{\circ} 14' 17,922''$  S , deste segue com o azimute de 71-44-59 e distância de 8 m até o vértice P-686 , de coordenadas  $58^{\circ} 53' 0,479''$  W e  $6^{\circ} 14' 17,839''$  S , deste segue com o azimute de 358-7-8 e distância de 140 m até o vértice P-687 , de coordenadas  $58^{\circ} 53' 0,612''$  W e  $6^{\circ} 14' 13,278''$  S , deste segue com o azimute de 349-51-10 e distância de 162 m até o vértice P-688 , de coordenadas  $58^{\circ} 53' 1,520''$  W e  $6^{\circ} 14' 8,094''$  S , deste segue com o azimute de 329-29-43 e distância de 53 m até o vértice P-689 , de coordenadas  $58^{\circ} 53' 2,397''$  W e  $6^{\circ} 14' 6,593''$  S , deste segue com o azimute de 329-29-43 e distância de 73 m até o vértice P-690 , de coordenadas  $58^{\circ} 53' 3,602''$  W e  $6^{\circ} 14' 4,529''$  S , deste segue com o azimute de 335-9-10 e distância de 111 m até o vértice P-691 , de coordenadas  $58^{\circ} 53' 5,113''$  W e  $6^{\circ} 14' 1,233''$  S , deste segue com o azimute de 335-9-9 e distância de 125 m até o vértice P-692 , de coordenadas  $58^{\circ} 53' 6,808''$  W e  $6^{\circ} 13' 57,536''$  S , deste segue com o azimute de 335-9-9 e distância de 2 m até o vértice P-693 , de coordenadas  $58^{\circ} 53' 6,834''$  W e  $6^{\circ} 13' 57,480''$  S , deste segue com o azimute de 72-56-7 e distância de 8 m até o vértice P-694 , de coordenadas  $58^{\circ} 53' 6,573''$  W e  $6^{\circ} 13' 57,401''$  S , deste segue com o azimute de 72-56-7 e distância de 134 m até o vértice P-695 , de coordenadas  $58^{\circ} 53' 2,395''$  W e  $6^{\circ} 13' 56,133''$  S , deste segue com o azimute de 72-56-8 e distância de 148 m até o vértice P-696 , de coordenadas  $58^{\circ} 52' 57,801''$  W e  $6^{\circ} 13' 54,740''$  S , deste segue com o azimute de 80-40-5 e distância de 29 m até o vértice P-697 , de coordenadas  $58^{\circ} 52' 56,870''$  W e  $6^{\circ} 13' 54,591''$  S , deste segue com o azimute de 80-40-5 e distância de 58 m até o vértice P-698 , de coordenadas  $58^{\circ} 52' 54,999''$  W e  $6^{\circ} 13' 54,290''$  S , deste segue com o azimute de 170-0-0 e distância de 82 m até o vértice P-699 , de coordenadas  $58^{\circ} 52' 54,546''$  W e  $6^{\circ} 13' 56,920''$  S , deste segue com o azimute de 171-53-23 e distância de 67 m até o vértice P-700 , de coordenadas  $58^{\circ} 52' 54,245''$  W e  $6^{\circ} 13' 59,086''$  S , deste segue com o azimute de 90-4-9 e distância de 19 m até o vértice P-701 , de coordenadas  $58^{\circ} 52' 53,631''$  W e  $6^{\circ} 13' 59,089''$  S , deste segue com o azimute de 90-4-9 e distância de 10 m até o vértice P-702 , de coordenadas  $58^{\circ} 52' 53,305''$  W e  $6^{\circ} 13' 59,090''$  S , deste segue com o azimute de 90-4-9 e distância de 21 m até o vértice P-703 , de coordenadas  $58^{\circ} 52' 52,612''$  W e  $6^{\circ} 13' 59,094''$  S , deste segue com o azimute de 14-11-58 e distância de 31 m até o vértice P-704 , de coordenadas  $58^{\circ} 52' 52,362''$  W e  $6^{\circ} 13' 58,118''$  S , deste segue com o azimute de 14-11-58 e distância de 21 m até o vértice P-705 , de coordenadas  $58^{\circ} 52' 52,195''$  W e  $6^{\circ} 13' 57,468''$  S , deste segue com o azimute de 14-11-58 e distância de 24 m até o vértice P-706 , de coordenadas  $58^{\circ} 52' 51,997''$  W e  $6^{\circ} 13' 56,697''$  S , deste segue com

o azimute de 14-11-58 e distância de 2 m até o vértice P-707 , de coordenadas 58° 52' 51,978" W e 6° 13' 56,623" S , deste segue com o azimute de 43-42-49 e distância de 1 m até o vértice P-708 , de coordenadas 58° 52' 51,955" W e 6° 13' 56,599" S , deste segue com o azimute de 43-42-49 e distância de 61 m até o vértice P-709 , de coordenadas 58° 52' 50,572" W e 6° 13' 55,161" S , deste segue com o azimute de 48-16-24 e distância de 21 m até o vértice P-710 , de coordenadas 58° 52' 50,053" W e 6° 13' 54,701" S , deste segue com o azimute de 48-16-24 e distância de 31 m até o vértice P-711 , de coordenadas 58° 52' 49,295" W e 6° 13' 54,030" S , deste segue com o azimute de 48-16-24 e distância de 12 m até o vértice P-712 , de coordenadas 58° 52' 49,010" W e 6° 13' 53,777" S , deste segue com o azimute de 351-53-23 e distância de 67 m até o vértice P-713 , de coordenadas 58° 52' 49,310" W e 6° 13' 51,612" S , deste segue com o azimute de 75-46-43 e distância de 32 m até o vértice P-714 , de coordenadas 58° 52' 48,292" W e 6° 13' 51,357" S , deste segue com o azimute de 75-46-43 e distância de 64 m até o vértice P-715 , de coordenadas 58° 52' 46,274" W e 6° 13' 50,853" S , deste segue com o azimute de 59-53-30 e distância de 13 m até o vértice P-716 , de coordenadas 58° 52' 45,920" W e 6° 13' 50,650" S , deste segue com o azimute de 59-53-30 e distância de 36 m até o vértice P-717 , de coordenadas 58° 52' 44,895" W e 6° 13' 50,059" S , deste segue com o azimute de 101-0-56 e distância de 29 m até o vértice P-718 , de coordenadas 58° 52' 43,965" W e 6° 13' 50,244" S , deste segue com o azimute de 101-0-56 e distância de 33 m até o vértice P-719 , de coordenadas 58° 52' 42,903" W e 6° 13' 50,455" S , deste segue com o azimute de 26-0-24 e distância de 97 m até o vértice P-720 , de coordenadas 58° 52' 41,508" W e 6° 13' 47,618" S , deste segue com o azimute de 334-46-1 e distância de 35 m até o vértice P-721 , de coordenadas 58° 52' 41,996" W e 6° 13' 46,571" S , deste segue com o azimute de 334-46-1 e distância de 64 m até o vértice P-722 , de coordenadas 58° 52' 42,882" W e 6° 13' 44,672" S , deste segue com o azimute de 334-46-1 e distância de 11 m até o vértice P-723 , de coordenadas 58° 52' 43,036" W e 6° 13' 44,342" S , deste segue com o azimute de 92-45-46 e distância de 10 m até o vértice P-724 , de coordenadas 58° 52' 42,714" W e 6° 13' 44,359" S , deste segue com o azimute de 92-45-47 e distância de 162 m até o vértice P-725 , de coordenadas 58° 52' 37,455" W e 6° 13' 44,631" S , deste segue com o azimute de 352-7-5 e distância de 16 m até o vértice P-726 , de coordenadas 58° 52' 37,525" W e 6° 13' 44,116" S , deste segue com o azimute de 352-7-5 e distância de 52 m até o vértice P-727 , de coordenadas 58° 52' 37,749" W e 6° 13' 42,452" S , deste segue com o azimute de 352-7-5 e distância de 35 m até o vértice P-728 , de coordenadas 58° 52' 37,901" W e 6° 13' 41,323" S , deste segue com o azimute de 45-49-7 e distância de 71 m até o vértice P-729 , de coordenadas 58° 52' 36,250" W e 6° 13' 39,729" S , deste segue com o azimute de 23-59-10 e distância de 40 m até o vértice P-730 , de coordenadas 58° 52' 35,723" W e 6° 13' 38,555" S , deste segue com o azimute de 23-59-10 e distância de 99 m até o vértice P-731 , de coordenadas 58° 52' 34,406" W e 6° 13' 35,620" S , deste segue com o azimute de 23-59-10 e distância de 25 m até o vértice P-732 , de coordenadas 58° 52' 34,072" W e 6° 13' 34,876" S , deste segue com o azimute de 9-37-33 e distância de 77 m até o vértice P-733 , de coordenadas 58° 52' 33,646" W e 6° 13' 32,414" S , deste segue com o azimute de 292-10-56 e distância de 68 m até o vértice P-734 , de coordenadas 58° 52' 35,690" W e 6° 13' 31,571" S , deste segue com o azimute de 292-10-55 e distância de 33 m até o vértice P-735 , de coordenadas 58° 52' 36,691" W e 6° 13' 31,158" S , deste segue com o azimute de 53-41-56 e distância de 5 m até o vértice

P-736 , de coordenadas  $58^{\circ} 52' 36,552''$  W e  $6^{\circ} 13' 31,057''$  S , deste segue com o azimute de 53-41-56 e distância de 110 m até o vértice P-737 , de coordenadas  $58^{\circ} 52' 33,668''$  W e  $6^{\circ} 13' 28,953''$  S , deste segue com o azimute de 66-28-39 e distância de 30 m até o vértice P-738 , de coordenadas  $58^{\circ} 52' 32,759''$  W e  $6^{\circ} 13' 28,561''$  S , deste segue com o azimute de 66-28-40 e distância de 163 m até o vértice P-739 , de coordenadas  $58^{\circ} 52' 27,892''$  W e  $6^{\circ} 13' 26,461''$  S , deste segue com o azimute de 329-53-15 e distância de 68 m até o vértice P-740 , de coordenadas  $58^{\circ} 52' 28,989''$  W e  $6^{\circ} 13' 24,552''$  S , deste segue com o azimute de 329-53-15 e distância de 23 m até o vértice P-741 , de coordenadas  $58^{\circ} 52' 29,357''$  W e  $6^{\circ} 13' 23,911''$  S , deste segue com o azimute de 295-58-42 e distância de 123 m até o vértice P-742 , de coordenadas  $58^{\circ} 52' 32,944''$  W e  $6^{\circ} 13' 22,147''$  S , deste segue com o azimute de 295-58-42 e distância de 7 m até o vértice P-743 , de coordenadas  $58^{\circ} 52' 33,156''$  W e  $6^{\circ} 13' 22,042''$  S , deste segue com o azimute de 346-26-14 e distância de 13 m até o vértice P-744 , de coordenadas  $58^{\circ} 52' 33,251''$  W e  $6^{\circ} 13' 21,641''$  S , deste segue com o azimute de 346-26-14 e distância de 61 m até o vértice P-745 , de coordenadas  $58^{\circ} 52' 33,709''$  W e  $6^{\circ} 13' 19,709''$  S , deste segue com o azimute de 346-26-14 e distância de 17 m até o vértice P-746 , de coordenadas  $58^{\circ} 52' 33,838''$  W e  $6^{\circ} 13' 19,167''$  S , deste segue com o azimute de 113-36-15 e distância de 17 m até o vértice P-747 , de coordenadas  $58^{\circ} 52' 33,332''$  W e  $6^{\circ} 13' 19,391''$  S , deste segue com o azimute de 113-36-15 e distância de 50 m até o vértice P-748 , de coordenadas  $58^{\circ} 52' 31,858''$  W e  $6^{\circ} 13' 20,041''$  S , deste segue com o azimute de 102-38-52 e distância de 101 m até o vértice P-749 , de coordenadas  $58^{\circ} 52' 28,644''$  W e  $6^{\circ} 13' 20,775''$  S , deste segue com o azimute de 94-0-25 e distância de 64 m até o vértice P-750 , de coordenadas  $58^{\circ} 52' 26,563''$  W e  $6^{\circ} 13' 20,928''$  S , deste segue com o azimute de 38-23-46 e distância de 57 m até o vértice P-751 , de coordenadas  $58^{\circ} 52' 25,400''$  W e  $6^{\circ} 13' 19,470''$  S , deste segue com o azimute de 38-23-47 e distância de 22 m até o vértice P-752 , de coordenadas  $58^{\circ} 52' 24,961''$  W e  $6^{\circ} 13' 18,920''$  S , deste segue com o azimute de 74-26-0 e distância de 13 m até o vértice P-753 , de coordenadas  $58^{\circ} 52' 24,565''$  W e  $6^{\circ} 13' 18,811''$  S , deste segue com o azimute de 74-26-0 e distância de 53 m até o vértice P-754 , de coordenadas  $58^{\circ} 52' 22,892''$  W e  $6^{\circ} 13' 18,351''$  S , deste segue com o azimute de 163-46-15 e distância de 101 m até o vértice P-755 , de coordenadas  $58^{\circ} 52' 21,982''$  W e  $6^{\circ} 13' 21,523''$  S , deste segue com o azimute de 138-53-56 e distância de 42 m até o vértice P-756 , de coordenadas  $58^{\circ} 52' 21,084''$  W e  $6^{\circ} 13' 22,560''$  S , deste segue com o azimute de 138-53-56 e distância de 51 m até o vértice P-757 , de coordenadas  $58^{\circ} 52' 20,000''$  W e  $6^{\circ} 13' 23,814''$  S , deste segue com o azimute de 62-30-9 e distância de 19 m até o vértice P-758 , de coordenadas  $58^{\circ} 52' 19,454''$  W e  $6^{\circ} 13' 23,532''$  S , deste segue com o azimute de 56-6-13 e distância de 71 m até o vértice P-759 , de coordenadas  $58^{\circ} 52' 17,546''$  W e  $6^{\circ} 13' 22,259''$  S , deste segue com o azimute de 28-5-25 e distância de 118 m até o vértice P-760 , de coordenadas  $58^{\circ} 52' 15,734''$  W e  $6^{\circ} 13' 18,890''$  S , deste segue com o azimute de 28-5-25 e distância de 23 m até o vértice P-761 , de coordenadas  $58^{\circ} 52' 15,386''$  W e  $6^{\circ} 13' 18,242''$  S , deste segue com o azimute de 34-10-8 e distância de 97 m até o vértice P-762 , de coordenadas  $58^{\circ} 52' 13,601''$  W e  $6^{\circ} 13' 15,630''$  S , deste segue com o azimute de 73-22-0 e distância de 94 m até o vértice P-763 , de coordenadas  $58^{\circ} 52' 10,669''$  W e  $6^{\circ} 13' 14,765''$  S , deste segue com o azimute de 70-46-6 e distância de 83 m até o vértice P-764 , de coordenadas  $58^{\circ} 52' 8,117''$  W e  $6^{\circ} 13' 13,884''$  S , deste segue com o azimute de 70-46-6 e distância de 67 m até o vértice P-765 , de coordenadas  $58^{\circ} 52' 6,043''$  W e  $6^{\circ}$

13' 13,169" S , deste segue com o azimute de 129-41-9 e distância de 176 m até o vértice P-766 , de coordenadas 58° 52' 1,640" W e 6° 13' 16,851" S , deste segue com o azimute de 53-1-8 e distância de 74 m até o vértice P-767 , de coordenadas 58° 51' 59,701" W e 6° 13' 15,400" S , deste segue com o azimute de 65-3-48 e distância de 34 m até o vértice P-768 , de coordenadas 58° 51' 58,695" W e 6° 13' 14,937" S , deste segue com o azimute de 65-3-49 e distância de 115 m até o vértice P-769 , de coordenadas 58° 51' 55,284" W e 6° 13' 13,365" S , deste segue com o azimute de 61-3-56 e distância de 9 m até o vértice P-770 , de coordenadas 58° 51' 55,018" W e 6° 13' 13,218" S , deste segue com o azimute de 62-1-19 e distância de 126 m até o vértice P-771 , de coordenadas 58° 51' 51,399" W e 6° 13' 11,311" S , deste segue com o azimute de 64-49-7 e distância de 129 m até o vértice P-772 , de coordenadas 58° 51' 47,602" W e 6° 13' 9,541" S , deste segue com o azimute de 53-10-19 e distância de 15 m até o vértice P-773 , de coordenadas 58° 51' 47,202" W e 6° 13' 9,243" S , deste segue com o azimute de 84-31-52 e distância de 95 m até o vértice P-774 , de coordenadas 58° 51' 44,115" W e 6° 13' 8,958" S , deste segue com o azimute de 77-54-58 e distância de 175 m até o vértice P-775 , de coordenadas 58° 51' 38,536" W e 6° 13' 7,784" S , deste segue com o azimute de 39-3-25 e distância de 48 m até o vértice P-776 , de coordenadas 58° 51' 37,551" W e 6° 13' 6,577" S , deste segue com o azimute de 39-3-25 e distância de 42 m até o vértice P-777 , de coordenadas 58° 51' 36,693" W e 6° 13' 5,527" S , deste segue com o azimute de 15-39-21 e distância de 92 m até o vértice P-778 , de coordenadas 58° 51' 35,872" W e 6° 13' 2,635" S , deste segue com o azimute de 3-1-7 e distância de 114 m até o vértice P-779 , de coordenadas 58° 51' 35,664" W e 6° 12' 58,935" S , deste segue com o azimute de 13-4-5 e distância de 34 m até o vértice P-780 , de coordenadas 58° 51' 35,410" W e 6° 12' 57,856" S , deste segue com o azimute de 13-4-5 e distância de 74 m até o vértice P-781 , de coordenadas 58° 51' 34,855" W e 6° 12' 55,504" S , deste segue com o azimute de 60-46-48 e distância de 79 m até o vértice P-782 , de coordenadas 58° 51' 32,607" W e 6° 12' 54,256" S , deste segue com o azimute de 105-1-52 e distância de 75 m até o vértice P-783 , de coordenadas 58° 51' 30,253" W e 6° 12' 54,897" S , deste segue com o azimute de 135-44-54 e distância de 101 m até o vértice P-784 , de coordenadas 58° 51' 27,970" W e 6° 12' 57,259" S , deste segue com o azimute de 116-14-44 e distância de 152 m até o vértice P-785 , de coordenadas 58° 51' 23,554" W e 6° 12' 59,457" S , deste segue com o azimute de 83-12-42 e distância de 20 m até o vértice P-786 , de coordenadas 58° 51' 22,901" W e 6° 12' 59,382" S , deste segue com o azimute de 83-12-42 e distância de 60 m até o vértice P-787 , de coordenadas 58° 51' 20,976" W e 6° 12' 59,159" S , deste segue com o azimute de 52-39-15 e distância de 158 m até o vértice P-788 , de coordenadas 58° 51' 16,887" W e 6° 12' 56,059" S , deste segue com o azimute de 31-52-21 e distância de 135 m até o vértice P-789 , de coordenadas 58° 51' 14,551" W e 6° 12' 52,328" S , deste segue com o azimute de 359-23-12 e distância de 211 m até o vértice P-790 , de coordenadas 58° 51' 14,600" W e 6° 12' 45,453" S , deste segue com o azimute de 112-25-47 e distância de 4 m até o vértice P-791 , de coordenadas 58° 51' 14,481" W e 6° 12' 45,503" S , deste segue com o azimute de 112-25-47 e distância de 141 m até o vértice P-792 , de coordenadas 58° 51' 10,237" W e 6° 12' 47,273" S , deste segue com o azimute de 85-34-57 e distância de 13 m até o vértice P-793 , de coordenadas 58° 51' 9,831" W e 6° 12' 47,243" S , deste segue com o azimute de 85-34-57 e distância de 173 m até o vértice P-794 , de coordenadas 58° 51' 4,212" W e 6° 12' 46,829" S , deste segue com o azimute de 85-

34-57 e distância de 16 m até o vértice P-795 , de coordenadas 58° 51' 3,700" W e 6° 12' 46,791" S , deste segue com o azimute de 88-27-49 e distância de 141 m até o vértice P-796 , de coordenadas 58° 50' 59,118" W e 6° 12' 46,684" S , deste segue com o azimute de 93-21-59 e distância de 166 m até o vértice P-797 , de coordenadas 58° 50' 53,740" W e 6° 12' 47,019" S , deste segue com o azimute de 93-21-59 e distância de 31 m até o vértice P-798 , de coordenadas 58° 50' 52,718" W e 6° 12' 47,083" S , deste segue com o azimute de 93-21-59 e distância de 8 m até o vértice P-799 , de coordenadas 58° 50' 52,445" W e 6° 12' 47,100" S , deste segue com o azimute de 358-3-48 e distância de 52 m até o vértice P-800 , de coordenadas 58° 50' 52,497" W e 6° 12' 45,406" S , deste segue com o azimute de 358-3-48 e distância de 35 m até o vértice P-801 , de coordenadas 58° 50' 52,531" W e 6° 12' 44,271" S , deste segue com o azimute de 358-3-48 e distância de 0 m até o vértice P-802 , de coordenadas 58° 50' 52,531" W e 6° 12' 44,263" S , deste segue com o azimute de 343-42-31 e distância de 1 m até o vértice P-803 , de coordenadas 58° 50' 52,537" W e 6° 12' 44,242" S , deste segue com o azimute de 343-42-31 e distância de 2 m até o vértice P-804 , de coordenadas 58° 50' 52,560" W e 6° 12' 44,164" S , deste segue com o azimute de 343-42-31 e distância de 139 m até o vértice P-805 , de coordenadas 58° 50' 53,816" W e 6° 12' 39,807" S , deste segue com o azimute de 343-42-31 e distância de 25 m até o vértice P-806 , de coordenadas 58° 50' 54,043" W e 6° 12' 39,019" S , deste segue com o azimute de 29-22-27 e distância de 32 m até o vértice P-807 , de coordenadas 58° 50' 53,522" W e 6° 12' 38,102" S , deste segue com o azimute de 29-22-27 e distância de 61 m até o vértice P-808 , de coordenadas 58° 50' 52,540" W e 6° 12' 36,369" S , deste segue com o azimute de 4-38-18 e distância de 57 m até o vértice P-809 , de coordenadas 58° 50' 52,382" W e 6° 12' 34,507" S , deste segue com o azimute de 4-38-18 e distância de 63 m até o vértice P-810 , de coordenadas 58° 50' 52,210" W e 6° 12' 32,470" S , deste segue com o azimute de 8-47-10 e distância de 89 m até o vértice P-811 , de coordenadas 58° 50' 51,758" W e 6° 12' 29,611" S , deste segue com o azimute de 47-10-31 e distância de 81 m até o vértice P-812 , de coordenadas 58° 50' 49,829" W e 6° 12' 27,834" S , deste segue com o azimute de 75-10-3 e distância de 22 m até o vértice P-813 , de coordenadas 58° 50' 49,141" W e 6° 12' 27,654" S , deste segue com o azimute de 75-10-3 e distância de 61 m até o vértice P-814 , de coordenadas 58° 50' 47,234" W e 6° 12' 27,156" S , deste segue com o azimute de 76-20-45 e distância de 1 m até o vértice P-815 , de coordenadas 58° 50' 47,192" W e 6° 12' 27,146" S , deste segue com o azimute de 76-20-45 e distância de 124 m até o vértice P-816 , de coordenadas 58° 50' 43,263" W e 6° 12' 26,205" S , deste segue com o azimute de 32-10-1 e distância de 111 m até o vértice P-817 , de coordenadas 58° 50' 41,330" W e 6° 12' 23,152" S , deste segue com o azimute de 71-15-8 e distância de 7 m até o vértice P-818 , de coordenadas 58° 50' 41,123" W e 6° 12' 23,083" S , deste segue com o azimute de 71-15-8 e distância de 59 m até o vértice P-819 , de coordenadas 58° 50' 39,319" W e 6° 12' 22,477" S , deste segue com o azimute de 96-57-18 e distância de 264 m até o vértice P-820 , de coordenadas 58° 50' 30,793" W e 6° 12' 23,548" S , deste segue com o azimute de 165-24-9 e distância de 124 m até o vértice P-821 , de coordenadas 58° 50' 29,789" W e 6° 12' 27,459" S , deste segue com o azimute de 81-25-5 e distância de 149 m até o vértice P-822 , de coordenadas 58° 50' 24,981" W e 6° 12' 26,750" S , deste segue com o azimute de 98-4-48 e distância de 214 m até o vértice P-823 , de coordenadas 58° 50' 18,078" W e 6° 12' 27,755" S , deste segue com o azimute de 133-45-21 e distância de 237 m até o vértice P-824 , de

coordenadas  $58^{\circ} 50' 12,526''$  W e  $6^{\circ} 12' 33,113''$  S , deste segue com o azimute de 141-18-47 e distância de 171 m até o vértice P-825 , de coordenadas  $58^{\circ} 50' 9,072''$  W e  $6^{\circ} 12' 37,460''$  S , deste segue com o azimute de 97-41-36 e distância de 332 m até o vértice P-826 , de coordenadas  $58^{\circ} 49' 58,366''$  W e  $6^{\circ} 12' 38,945''$  S , deste segue com o azimute de 123-35-13 e distância de 159 m até o vértice P-827 , de coordenadas  $58^{\circ} 49' 54,057''$  W e  $6^{\circ} 12' 41,830''$  S , deste segue com o azimute de 66-59-44 e distância de 266 m até o vértice P-828 , de coordenadas  $58^{\circ} 49' 46,069''$  W e  $6^{\circ} 12' 38,468''$  S , deste segue com o azimute de 99-13-39 e distância de 392 m até o vértice P-829 , de coordenadas  $58^{\circ} 49' 33,500''$  W e  $6^{\circ} 12' 40,556''$  S , deste segue com o azimute de 124-6-50 e distância de 127 m até o vértice P-830 , de coordenadas  $58^{\circ} 49' 30,088''$  W e  $6^{\circ} 12' 42,887''$  S , deste segue com o azimute de 78-10-34 e distância de 173 m até o vértice P-831 , de coordenadas  $58^{\circ} 49' 24,591''$  W e  $6^{\circ} 12' 41,755''$  S , deste segue com o azimute de 105-27-31 e distância de 534 m até o vértice P-832 , de coordenadas  $58^{\circ} 49' 7,861''$  W e  $6^{\circ} 12' 46,447''$  S , deste segue com o azimute de 178-26-7 e distância de 150 m até o vértice P-833 , de coordenadas  $58^{\circ} 49' 7,744''$  W e  $6^{\circ} 12' 51,325''$  S , deste segue com o azimute de 117-8-45 e distância de 231 m até o vértice P-834 , de coordenadas  $58^{\circ} 49' 1,066''$  W e  $6^{\circ} 12' 54,781''$  S , deste segue com o azimute de 60-48-36 e distância de 287 m até o vértice P-835 , de coordenadas  $58^{\circ} 48' 52,888''$  W e  $6^{\circ} 12' 50,246''$  S , deste segue com o azimute de 188-5-16 e distância de 212 m até o vértice P-836 , de coordenadas  $58^{\circ} 48' 53,884''$  W e  $6^{\circ} 12' 57,089''$  S , deste segue com o azimute de 149-5-23 e distância de 102 m até o vértice P-837 , de coordenadas  $58^{\circ} 48' 52,196''$  W e  $6^{\circ} 12' 59,933''$  S , deste segue com o azimute de 40-30-20 e distância de 115 m até o vértice P-838 , de coordenadas  $58^{\circ} 48' 49,767''$  W e  $6^{\circ} 12' 57,107''$  S , deste segue com o azimute de 135-30-36 e distância de 98 m até o vértice P-839 , de coordenadas  $58^{\circ} 48' 47,544''$  W e  $6^{\circ} 12' 59,387''$  S , deste segue com o azimute de 69-32-39 e distância de 224 m até o vértice P-840 , de coordenadas  $58^{\circ} 48' 40,711''$  W e  $6^{\circ} 12' 56,863''$  S , deste segue com o azimute de 95-57-18 e distância de 170 m até o vértice P-841 , de coordenadas  $58^{\circ} 48' 35,218''$  W e  $6^{\circ} 12' 57,456''$  S , deste segue com o azimute de 118-12-51 e distância de 240 m até o vértice P-842 , de coordenadas  $58^{\circ} 48' 28,356''$  W e  $6^{\circ} 13' 1,170''$  S , deste segue com o azimute de 187-24-31 e distância de 253 m até o vértice P-843 , de coordenadas  $58^{\circ} 48' 29,444''$  W e  $6^{\circ} 13' 9,326''$  S , deste segue com o azimute de 113-29-18 e distância de 237 m até o vértice P-844 , de coordenadas  $58^{\circ} 48' 22,370''$  W e  $6^{\circ} 13' 12,431''$  S , deste segue com o azimute de 29-28-26 e distância de 376 m até o vértice P-845 , de coordenadas  $58^{\circ} 48' 16,312''$  W e  $6^{\circ} 13' 1,788''$  S , deste segue com o azimute de 134-37-18 e distância de 247 m até o vértice P-846 , de coordenadas  $58^{\circ} 48' 10,622''$  W e  $6^{\circ} 13' 7,445''$  S , deste segue com o azimute de 129-57-58 e distância de 228 m até o vértice P-847 , de coordenadas  $58^{\circ} 48' 4,960''$  W e  $6^{\circ} 13' 12,228''$  S , deste segue com o azimute de 196-52-26 e distância de 179 m até o vértice P-848 , de coordenadas  $58^{\circ} 48' 6,664''$  W e  $6^{\circ} 13' 17,782''$  S , deste segue com o azimute de 246-11-10 e distância de 210 m até o vértice P-849 , de coordenadas  $58^{\circ} 48' 12,925''$  W e  $6^{\circ} 13' 20,522''$  S , deste segue com o azimute de 131-20-0 e distância de 154 m até o vértice P-850 , de coordenadas  $58^{\circ} 48' 9,174''$  W e  $6^{\circ} 13' 23,847''$  S , deste segue com o azimute de 83-13-54 e distância de 142 m até o vértice P-851 , de coordenadas  $58^{\circ} 48' 4,574''$  W e  $6^{\circ} 13' 23,316''$  S , deste segue com o azimute de 33-9-53 e distância de 264 m até o vértice P-852 , de coordenadas  $58^{\circ} 47' 59,858''$  W e  $6^{\circ} 13' 16,147''$  S , deste segue com o azimute de 81-45-25 e distância de 177 m até o vértice P-853 , de coordenadas  $58^{\circ} 47' 54,142''$  W e  $6^{\circ} 13' 15,338''$  S ,



deste segue com o azimute de 133-39-21 e distância de 136 m até o vértice P-854 , de coordenadas 58° 47' 50,952" W e 6° 13' 18,405" S , deste segue com o azimute de 127-53-29 e distância de 166 m até o vértice P-855 , de coordenadas 58° 47' 46,699" W e 6° 13' 21,740" S , deste segue com o azimute de 95-31-15 e distância de 267 m até o vértice P-856 , de coordenadas 58° 47' 38,069" W e 6° 13' 22,605" S , deste segue com o azimute de 68-31-28 e distância de 208 m até o vértice P-857 , de coordenadas 58° 47' 31,765" W e 6° 13' 20,148" S , deste segue com o azimute de 156-36-56 e distância de 214 m até o vértice P-858 , de coordenadas 58° 47' 29,022" W e 6° 13' 26,557" S , deste segue com o azimute de 151-59-24 e distância de 400 m até o vértice P-859 , de coordenadas 58° 47' 22,951" W e 6° 13' 38,071" S , deste segue com o azimute de 124-23-49 e distância de 273 m até o vértice P-860 , de coordenadas 58° 47' 15,636" W e 6° 13' 43,119" S , deste segue com o azimute de 79-25-4 e distância de 357 m até o vértice P-861 , de coordenadas 58° 47' 4,208" W e 6° 13' 41,023" S , deste segue com o azimute de 73-16-9 e distância de 229 m até o vértice P-862 , de coordenadas 58° 46' 57,082" W e 6° 13' 38,905" S , deste segue com o azimute de 98-45-11 e distância de 292 m até o vértice P-863 , de coordenadas 58° 46' 47,715" W e 6° 13' 40,381" S , deste segue com o azimute de 143-43-37 e distância de 464 m até o vértice P-864 , de coordenadas 58° 46' 38,830" W e 6° 13' 52,583" S , deste segue com o azimute de 127-15-28 e distância de 508 m até o vértice P-865 , de coordenadas 58° 46' 25,722" W e 6° 14' 2,630" S , deste segue com o azimute de 99-45-17 e distância de 650 m até o vértice P-866 , de coordenadas 58° 46' 4,898" W e 6° 14' 6,285" S , deste segue com o azimute de 81-20-10 e distância de 288 m até o vértice P-867 , de coordenadas 58° 45' 55,621" W e 6° 14' 4,902" S , deste segue com o azimute de 29-0-26 e distância de 702 m até o vértice P-868 , de coordenadas 58° 45' 44,485" W e 6° 13' 44,962" S , deste segue com o azimute de 54-51-42 e distância de 1.147 m até o vértice P-869 , de coordenadas 58° 45' 13,900" W e 6° 13' 23,572" S , deste segue com o azimute de 117-4-37 e distância de 874 m até o vértice P-870 , de coordenadas 58° 44' 48,616" W e 6° 13' 36,613" S , deste segue com o azimute de 80-31-24 e distância de 1.200 m até o vértice P-871 , de coordenadas 58° 44' 10,084" W e 6° 13' 30,307" S , deste segue com o azimute de 103-45-33 e distância de 1.397 m até o vértice P-872 , de coordenadas 58° 43' 25,994" W e 6° 13' 41,264" S , deste segue com o azimute de 62-23-25 e distância de 664 m até o vértice P-873 , de coordenadas 58° 43' 6,815" W e 6° 13' 31,306" S , deste segue com o azimute de 66-26-28 e distância de 717 m até o vértice P-874 , de coordenadas 58° 42' 45,421" W e 6° 13' 22,054" S , deste segue com o azimute de 40-46-43 e distância de 497 m até o vértice P-875 , de coordenadas 58° 42' 34,830" W e 6° 13' 9,845" S , deste segue com o azimute de 80-14-11 e distância de 650 m até o vértice P-876 , de coordenadas 58° 42' 13,987" W e 6° 13' 6,325" S , deste segue com o azimute de 106-2-23 e distância de 2.172 m até o vértice P-877 , de coordenadas 58° 41' 6,136" W e 6° 13' 26,082" S , deste segue com o azimute de 87-27-36 e distância de 487 m até o vértice P-878 , de coordenadas 58° 40' 50,323" W e 6° 13' 25,431" S , deste segue com o azimute de 347-21-34 e distância de 522 m até o vértice P-879 , de coordenadas 58° 40' 53,986" W e 6° 13' 8,839" S , deste segue com o azimute de 86-54-25 e distância de 6.382 m até o vértice P-880 , de coordenadas 58° 37' 26,665" W e 6° 12' 58,278" S , deste segue com o azimute de 323-42-59 e distância de 4.471 m até o vértice P-881 , de coordenadas 58° 38' 52,366" W e 6° 11' 0,691" S , deste segue com o azimute de 322-13-34 e distância de 851 m até o vértice P-882 , de coordenadas 58° 39' 9,247" W e 6° 10' 38,750" S , deste segue com o azimute de 358-

55-57 e distância de 11.341 m até o vértice P-883 , de coordenadas 58° 39' 14,984" W e 6° 4' 29,600" S , deste segue com o azimute de 303-47-17 e distância de 2.139 m até o vértice P-884 , de coordenadas 58° 40' 12,677" W e 6° 3' 50,699" S , deste segue com o azimute de 256-24-2 e distância de 895 m até o vértice P-885 , de coordenadas 58° 40' 40,976" W e 6° 3' 57,459" S , deste segue com o azimute de 305-44-13 e distância de 1.054 m até o vértice P-886 , de coordenadas 58° 41' 8,723" W e 6° 3' 37,342" S , deste segue com o azimute de 294-54-48 e distância de 1.165 m até o vértice P-887 , de coordenadas 58° 41' 43,022" W e 6° 3' 21,265" S , deste segue com o azimute de 258-58-52 e distância de 2.103 m até o vértice P-888 , de coordenadas 58° 42' 50,172" W e 6° 3' 34,136" S , deste segue com o azimute de 30-46-32 e distância de 2.015 m até o vértice P-889 , de coordenadas 58° 42' 16,461" W e 6° 2' 37,873" S , deste segue com o azimute de 56-58-15 e distância de 2.419 m até o vértice P-890 , de coordenadas 58° 41' 10,377" W e 6° 1' 55,156" S , deste segue com o azimute de 5-24-24 e distância de 3.241 m até o vértice P-891 , de coordenadas 58° 41' 0,124" W e 6° 0' 10,160" S , deste segue com o azimute de 282-7-49 e distância de 3.055 m até o vértice P-892 , de coordenadas 58° 42' 37,160" W e 5° 59' 48,964" S , deste segue com o azimute de 321-59-40 e distância de 1.196 m até o vértice P-893 , de coordenadas 58° 43' 1,017" W e 5° 59' 18,201" S , deste segue com o azimute de 284-38-36 e distância de 2.053 m até o vértice P-894 , de coordenadas 58° 44' 5,558" W e 5° 59' 1,101" S , deste segue com o azimute de 308-50-45 e distância de 1.869 m até o vértice P-895 , de coordenadas 58° 44' 52,760" W e 5° 58' 22,794" S , deste segue com o azimute de 339-41-32 e distância de 1.049 m até o vértice P-896 , de coordenadas 58° 45' 4,500" W e 5° 57' 50,720" S , deste segue com o azimute de 60-54-41 e distância de 1.355 m até o vértice P-897 , de coordenadas 58° 44' 25,941" W e 5° 57' 29,401" S , deste segue com o azimute de 32-28-1 e distância de 2.291 m até o vértice P-898 , de coordenadas 58° 43' 45,768" W e 5° 56' 26,620" S , deste segue com o azimute de 2-12-35 e distância de 3.125 m até o vértice P-899 , de coordenadas 58° 43' 41,535" W e 5° 54' 44,984" S , deste segue com o azimute de 340-4-3 e distância de 3.060 m até o vértice P-900 , de coordenadas 58° 44' 15,153" W e 5° 53' 11,245" S , deste segue com o azimute de 312-50-0 e distância de 1.455 m até o vértice P-901 , de coordenadas 58° 44' 49,738" W e 5° 52' 38,937" S , deste segue com o azimute de 23-38-10 e distância de 699 m até o vértice P-902 , de coordenadas 58° 44' 40,563" W e 5° 52' 18,120" S , deste segue com o azimute de 64-33-37 e distância de 1.880 m até o vértice P-903 , de coordenadas 58° 43' 45,303" W e 5° 51' 52,007" S , deste segue com o azimute de 26-15-11 e distância de 3.494 m até o vértice P-904 , de coordenadas 58° 42' 54,749" W e 5° 50' 10,150" S , deste segue com o azimute de 358-38-58 e distância de 1.806 m até o vértice P-905 , de coordenadas 58° 42' 55,954" W e 5° 49' 11,370" S , deste segue com o azimute de 54-24-55 e distância de 1.282 m até o vértice P-906 , de coordenadas 58° 42' 22,006" W e 5° 48' 47,198" S , deste segue com o azimute de 42-18-37 e distância de 1.440 m até o vértice P-907 , de coordenadas 58° 41' 50,390" W e 5° 48' 12,623" S , deste segue com o azimute de 337-7-2 e distância de 1.098 m até o vértice P-908 , de coordenadas 58° 42' 4,170" W e 5° 47' 39,651" S , deste segue com o azimute de 30-5-11 e distância de 4.162 m até o vértice P-909 , de coordenadas 58° 40' 56,001" W e 5° 45' 42,610" S , deste segue com o azimute de 344-51-44 e distância de 1.106 m até o vértice P-910 , de coordenadas 58° 41' 5,286" W e 5° 45' 7,828" S , deste segue com o azimute de 57-57-37 e distância de 1.962 m até o vértice P-911 , de coordenadas 58° 40' 11,131" W e 5° 44' 34,102" S , deste segue com o azimute de 9-46-49 e distância de 2.275 m até o

vértice P-912 , de coordenadas  $58^{\circ} 39' 58,357''$  W e  $5^{\circ} 43' 21,141''$  S , deste segue com o azimute de 328-33-51 e distância de 2.738 m até o vértice P-913 , de coordenadas  $58^{\circ} 40' 44,551''$  W e  $5^{\circ} 42' 4,945''$  S , deste segue com o azimute de 21-30-42 e distância de 1.159 m até o vértice P-914 , de coordenadas  $58^{\circ} 40' 30,640''$  W e  $5^{\circ} 41' 29,889''$  S , deste segue com o azimute de 317-30-37 e distância de 809 m até o vértice P-915 , de coordenadas  $58^{\circ} 40' 48,352''$  W e  $5^{\circ} 41' 10,406''$  S , deste segue com o azimute de 353-35-56 e distância de 1.057 m até o vértice P-916 , de coordenadas  $58^{\circ} 40' 52,083''$  W e  $5^{\circ} 40' 36,204''$  S , deste segue com o azimute de 342-37-59 e distância de 1.133 m até o vértice P-917 , de coordenadas  $58^{\circ} 41' 2,969''$  W e  $5^{\circ} 40' 0,976''$  S , deste segue com o azimute de 310-24-40 e distância de 1.515 m até o vértice P-918 , de coordenadas  $58^{\circ} 41' 40,365''$  W e  $5^{\circ} 39' 28,892''$  S , deste segue com o azimute de 50-10-7 e distância de 4.030 m até o vértice P-919 , de coordenadas  $58^{\circ} 39' 59,549''$  W e  $5^{\circ} 38' 5,145''$  S , deste segue com o azimute de 75-21-17 e distância de 2.028 m até o vértice P-920 , de coordenadas  $58^{\circ} 38' 55,740''$  W e  $5^{\circ} 37' 48,633''$  S , deste segue com o azimute de 94-27-13 e distância de 3.824 m até o vértice P-921 , de coordenadas  $58^{\circ} 36' 51,873''$  W e  $5^{\circ} 37' 58,647''$  S , deste segue com o azimute de 147-32-26 e distância de 1.268 m até o vértice P-922 , de coordenadas  $58^{\circ} 36' 29,850''$  W e  $5^{\circ} 38' 33,545''$  S , deste segue com o azimute de 73-3-30 e distância de 3.729 m até o vértice P-923 , de coordenadas  $58^{\circ} 34' 33,844''$  W e  $5^{\circ} 37' 58,491''$  S , deste segue com o azimute de 93-4-56 e distância de 2.982 m até o vértice P-924 , de coordenadas  $58^{\circ} 32' 57,079''$  W e  $5^{\circ} 38' 3,971''$  S , deste segue com o azimute de 196-9-8 e distância de 1.664 m até o vértice P-925 , de coordenadas  $58^{\circ} 33' 12,258''$  W e  $5^{\circ} 38' 55,956''$  S , deste segue com o azimute de 159-6-23 e distância de 1.970 m até o vértice P-926 , de coordenadas  $58^{\circ} 32' 49,581''$  W e  $5^{\circ} 39' 55,945''$  S , deste segue com o azimute de 202-7-42 e distância de 842 m até o vértice P-927 , de coordenadas  $58^{\circ} 32' 59,956''$  W e  $5^{\circ} 40' 21,309''$  S , deste segue com o azimute de 156-19-1 e distância de 2.211 m até o vértice P-928 , de coordenadas  $58^{\circ} 32' 31,268''$  W e  $5^{\circ} 41' 27,306''$  S , deste segue com o azimute de 212-14-22 e distância de 1.521 m até o vértice P-929 , de coordenadas  $58^{\circ} 32' 57,744''$  W e  $5^{\circ} 42' 9,108''$  S , deste segue com o azimute de 141-4-26 e distância de 1.144 m até o vértice P-930 , de coordenadas  $58^{\circ} 32' 34,466''$  W e  $5^{\circ} 42' 38,138''$  S , deste segue com o azimute de 193-47-13 e distância de 2.432 m até o vértice P-931 , de coordenadas  $58^{\circ} 32' 53,508''$  W e  $5^{\circ} 43' 54,976''$  S , deste segue com o azimute de 151-26-56 e distância de 1.113 m até o vértice P-932 , de coordenadas  $58^{\circ} 32' 36,303''$  W e  $5^{\circ} 44' 26,854''$  S , deste segue com o azimute de 192-25-53 e distância de 1.082 m até o vértice P-933 , de coordenadas  $58^{\circ} 32' 43,963''$  W e  $5^{\circ} 45' 1,219''$  S , deste segue com o azimute de 141-21-59 e distância de 1.542 m até o vértice P-934 , de coordenadas  $58^{\circ} 32' 12,771''$  W e  $5^{\circ} 45' 40,525''$  S , deste segue com o azimute de 201-25-50 e distância de 3.105 m até o vértice P-935 , de coordenadas  $58^{\circ} 32' 49,902''$  W e  $5^{\circ} 47' 14,523''$  S , deste segue com o azimute de 91-6-34 e distância de 2.499 m até o vértice P-936 , de coordenadas  $58^{\circ} 31' 28,678''$  W e  $5^{\circ} 47' 16,318''$  S , deste segue com o azimute de 136-27-21 e distância de 2.188 m até o vértice P-937 , de coordenadas  $58^{\circ} 30' 39,825''$  W e  $5^{\circ} 48' 8,074''$  S , deste segue com o azimute de 184-55-31 e distância de 1.907 m até o vértice P-938 , de coordenadas  $58^{\circ} 30' 45,312''$  W e  $5^{\circ} 49' 9,914''$  S , deste segue com o azimute de 165-23-2 e distância de 3.179 m até o vértice P-939 , de coordenadas  $58^{\circ} 30' 19,499''$  W e  $5^{\circ} 50' 50,143''$  S , deste segue com o azimute de 197-16-17 e distância de 4.897 m até o vértice P-940 , de coordenadas  $58^{\circ} 31' 7,175''$  W e  $5^{\circ} 53' 22,247''$  S , deste segue com o azimute de 180-

4-38 e distância de 1.631 m até o vértice P-941 , de coordenadas 58° 31' 7,391" W e 5° 54' 15,360" S , deste segue com o azimute de 232-8-14 e distância de 1.009 m até o vértice P-942 , de coordenadas 58° 31' 33,343" W e 5° 54' 35,450" S , deste segue com o azimute de 121-44-19 e distância de 1.453 m até o vértice P-943 , de coordenadas 58° 30' 53,224" W e 5° 55' 0,450" S , deste segue com o azimute de 170-4-33 e distância de 3.159 m até o vértice P-944 , de coordenadas 58° 30' 35,800" W e 5° 56' 41,788" S , deste segue com o azimute de 113-43-0 e distância de 563 m até o vértice P-945 , de coordenadas 58° 30' 19,065" W e 5° 56' 49,204" S , deste segue com o azimute de 142-51-32 e distância de 706 m até o vértice P-946 , de coordenadas 58° 30' 5,246" W e 5° 57' 7,574" S , deste segue com o azimute de 82-44-1 e distância de 1.056 m até o vértice P-947 , de coordenadas 58° 29' 31,186" W e 5° 57' 3,320" S , deste segue com o azimute de 51-44-21 e distância de 1.711 m até o vértice P-948 , de coordenadas 58° 28' 47,419" W e 5° 56' 28,951" S , deste segue com o azimute de 98-18-1 e distância de 791 m até o vértice P-949 , de coordenadas 58° 28' 21,985" W e 5° 56' 32,735" S , deste segue com o azimute de 77-19-1 e distância de 883 m até o vértice P-950 , de coordenadas 58° 27' 53,953" W e 5° 56' 26,497" S , deste segue com o azimute de 136-33-25 e distância de 1.958 m até o vértice P-951 , de coordenadas 58° 27' 10,290" W e 5° 57' 12,902" S , deste segue com o azimute de 95-26-48 e distância de 2.190 m até o vértice P-952 , de coordenadas 58° 25' 59,410" W e 5° 57' 19,856" S , deste segue com o azimute de 169-1-40 e distância de 1.291 m até o vértice P-953 , de coordenadas 58° 25' 51,530" W e 5° 58' 1,125" S , deste segue com o azimute de 112-52-52 e distância de 1.217 m até o vértice P-954 , de coordenadas 58° 25' 15,109" W e 5° 58' 16,625" S , deste segue com o azimute de 93-29-15 e distância de 2.632 m até o vértice P-955 , de coordenadas 58° 23' 49,682" W e 5° 58' 22,058" S , deste segue com o azimute de 103-12-11 e distância de 2.853 m até o vértice P-956 , de coordenadas 58° 22' 19,425" W e 5° 58' 43,497" S , deste segue com o azimute de 89-21-14 e distância de 1.796 m até o vértice P-957 , de coordenadas 58° 21' 21,025" W e 5° 58' 42,983" S , deste segue com o azimute de 136-26-2 e distância de 1.256 m até o vértice P-958 , de coordenadas 58° 20' 52,954" W e 5° 59' 12,677" S , deste segue com o azimute de 96-11-30 e distância de 4.027 m até o vértice P-959 , de coordenadas 58° 18' 42,803" W e 5° 59' 27,133" S , deste segue com o azimute de 140-3-2 e distância de 4.190 m até o vértice P-960 , de coordenadas 58° 17' 15,549" W e 6° 1' 11,928" S , deste segue com o azimute de 178-57-43 e distância de 1.736 m até o vértice P-961 , de coordenadas 58° 17' 14,660" W e 6° 2' 8,458" S , deste segue com o azimute de 160-0-14 e distância de 1.322 m até o vértice P-962 , de coordenadas 58° 17' 0,052" W e 6° 2' 48,941" S , deste segue com o azimute de 153-28-47 e distância de 952 m até o vértice P-963 , de coordenadas 58° 16' 46,299" W e 6° 3' 16,694" S , deste segue com o azimute de 159-9-33 e distância de 1.497 m até o vértice P-964 , de coordenadas 58° 16' 29,086" W e 6° 4' 2,280" S , deste segue com o azimute de 183-2-17 e distância de 2.082 m até o vértice P-965 , de coordenadas 58° 16' 32,835" W e 6° 5' 9,976" S , deste segue com o azimute de 64-30-55 e distância de 1.362 m até o vértice P-966 , de coordenadas 58° 15' 52,792" W e 6° 4' 50,986" S , deste segue com o azimute de 26-2-19 e distância de 8.484 m até o vértice P-967 , de coordenadas 58° 13' 51,092" W e 6° 0' 43,070" S , deste segue com o azimute de 353-58-58 e distância de 1.754 m até o vértice P-968 , de coordenadas 58° 13' 56,945" W e 5° 59' 46,252" S , deste segue com o azimute de 16-3-39 e distância de 4.466 m até o vértice P-969 , de coordenadas 58° 13' 16,453" W e 5° 57' 26,606" S , deste segue com o azimute de 50-

50-0 e distância de 6.429 m até o vértice P-970 , de coordenadas 58° 10' 34,091" W e 5° 55' 14,761" S , deste segue com o azimute de 31-57-48 e distância de 1.966 m até o vértice P-971 , de coordenadas 58° 10' 0,127" W e 5° 54' 20,513" S , deste segue com o azimute de 7-49-17 e distância de 1.490 m até o vértice P-972 , de coordenadas 58° 9' 53,434" W e 5° 53' 32,468" S , deste segue com o azimute de 49-48-0 e distância de 1.873 m até o vértice P-973 , de coordenadas 58° 9' 6,825" W e 5° 52' 53,193" S , deste segue com o azimute de 22-37-2 e distância de 2.302 m até o vértice P-974 , de coordenadas 58° 8' 37,904" W e 5° 51' 44,076" S , deste segue com o azimute de 45-50-57 e distância de 1.954 m até o vértice P-975 , de coordenadas 58° 7' 52,228" W e 5° 50' 59,852" S , deste segue com o azimute de 35-58-56 e distância de 1.432 m até o vértice P-976 , de coordenadas 58° 7' 24,802" W e 5° 50' 22,182" S , deste segue com o azimute de 69-22-11 e distância de 1.381 m até o vértice P-977 , de coordenadas 58° 6' 42,753" W e 5° 50' 6,424" S , deste segue com o azimute de 69-47-6 e distância de 368 m até o vértice P-978 , de coordenadas 58° 6' 31,512" W e 5° 50' 2,304" S , deste segue com o azimute de 83-28-38 e distância de 1.113 m até o vértice P-979 , de coordenadas 58° 5' 55,564" W e 5° 49' 58,259" S , deste segue com o azimute de 88-11-51 e distância de 1.303 m até o vértice P-980 , de coordenadas 58° 5' 13,227" W e 5° 49' 57,007" S , deste segue com o azimute de 70-24-22 e distância de 1.269 m até o vértice P-981 , de coordenadas 58° 4' 34,341" W e 5° 49' 43,229" S , deste segue com o azimute de 65-57-4 e distância de 1.890 m até o vértice P-982 , de coordenadas 58° 3' 38,192" W e 5° 49' 18,263" S , deste segue com o azimute de 344-47-48 e distância de 3.001 m até o vértice P-983 , de coordenadas 58° 4' 3,600" W e 5° 47' 43,925" S , deste segue com o azimute de 342-45-51 e distância de 1.391 m até o vértice P-984 , de coordenadas 58° 4' 16,918" W e 5° 47' 0,644" S , deste segue com o azimute de 336-50-27 e distância de 826 m até o vértice P-985 , de coordenadas 58° 4' 27,432" W e 5° 46' 35,899" S , deste segue com o azimute de 331-0-24 e distância de 835 m até o vértice P-986 , de coordenadas 58° 4' 40,541" W e 5° 46' 12,100" S , deste segue com o azimute de 312-8-43 e distância de 934 m até o vértice P-987 , de coordenadas 58° 5' 3,010" W e 5° 45' 51,655" S , deste segue com o azimute de 305-22-20 e distância de 1.578 m até o vértice P-988 , de coordenadas 58° 5' 44,775" W e 5° 45' 21,837" S , deste segue com o azimute de 298-2-49 e distância de 1.817 m até o vértice P-989 , de coordenadas 58° 6' 36,865" W e 5° 44' 53,912" S , deste segue com o azimute de 287-28-43 e distância de 1.690 m até o vértice P-990 , de coordenadas 58° 7' 29,238" W e 5° 44' 37,280" S , deste segue com o azimute de 231-47-58 e distância de 993 m até o vértice P-991 , de coordenadas 58° 7' 54,648" W e 5° 44' 57,228" S , deste segue com o azimute de 219-16-1 e distância de 1.548 m até o vértice P-992 , de coordenadas 58° 8' 26,573" W e 5° 45' 36,182" S , deste segue com o azimute de 290-23-2 e distância de 3.393 m até o vértice P-993 , de coordenadas 58° 10' 9,880" W e 5° 44' 57,496" S , deste segue com o azimute de 330-33-52 e distância de 1.549 m até o vértice P-994 , de coordenadas 58° 10' 34,537" W e 5° 44' 13,519" S , deste segue com o azimute de 15-24-21 e distância de 1.387 m até o vértice P-995 , de coordenadas 58° 10' 22,468" W e 5° 43' 29,997" S , deste segue com o azimute de 33-7-56 e distância de 2.388 m até o vértice P-996 , de coordenadas 58° 9' 39,911" W e 5° 42' 24,974" S , deste segue com o azimute de 22-9-7 e distância de 2.171 m até o vértice P-997 , de coordenadas 58° 9' 13,174" W e 5° 41' 19,565" S , deste segue com o azimute de 57-54-0 e distância de 5.562 m até o vértice P-998 , de coordenadas 58° 6' 39,830" W e 5° 39' 43,623" S , deste segue com o azimute de 6-41-46 e distância de 464 m até o vértice P-999 , de

coordenadas  $58^{\circ} 6' 38,041''$  W e  $5^{\circ} 39' 28,614''$  S , deste segue com o azimute de 31-46-5 e distância de 726 m até o vértice P-1000 , de coordenadas  $58^{\circ} 6' 25,585''$  W e  $5^{\circ} 39' 8,549''$  S , deste segue com o azimute de 106-39-21 e distância de 1.161 m até o vértice P-1001 , de coordenadas  $58^{\circ} 5' 49,456''$  W e  $5^{\circ} 39' 19,451''$  S , deste segue com o azimute de 121-19-3 e distância de 1.018 m até o vértice P-1002 , de coordenadas  $58^{\circ} 5' 21,215''$  W e  $5^{\circ} 39' 36,738''$  S , deste segue com o azimute de 78-32-30 e distância de 1.099 m até o vértice P-1003 , de coordenadas  $58^{\circ} 4' 46,199''$  W e  $5^{\circ} 39' 29,696''$  S , deste segue com o azimute de 134-37-0 e distância de 1.312 m até o vértice P-1004 , de coordenadas  $58^{\circ} 4' 15,894''$  W e  $5^{\circ} 39' 59,761''$  S , deste segue com o azimute de 118-10-12 e distância de 1.249 m até o vértice P-1005 , de coordenadas  $58^{\circ} 3' 40,144''$  W e  $5^{\circ} 40' 19,024''$  S , deste segue com o azimute de 47-17-36 e distância de 1.671 m até o vértice P-1006 , de coordenadas  $58^{\circ} 3' 0,158''$  W e  $5^{\circ} 39' 42,188''$  S , deste segue com o azimute de 33-0-29 e distância de 1.259 m até o vértice P-1007 , de coordenadas  $58^{\circ} 2' 37,797''$  W e  $5^{\circ} 39' 7,841''$  S , deste segue com o azimute de 100-8-21 e distância de 1.390 m até o vértice P-1008 , de coordenadas  $58^{\circ} 1' 53,325''$  W e  $5^{\circ} 39' 15,891''$  S , deste segue com o azimute de 107-40-14 e distância de 1.384 m até o vértice P-1009 , de coordenadas  $58^{\circ} 1' 10,497''$  W e  $5^{\circ} 39' 29,642''$  S , deste segue com o azimute de 116-10-57 e distância de 3.588 m até o vértice P-1010 , de coordenadas  $57^{\circ} 59' 25,924''$  W e  $5^{\circ} 40' 21,375''$  S , deste segue com o azimute de 78-48-26 e distância de 987 m até o vértice P-1011 , de coordenadas  $57^{\circ} 58' 54,429''$  W e  $5^{\circ} 40' 15,188''$  S , deste segue com o azimute de 64-42-47 e distância de 1.014 m até o vértice P-1012 , de coordenadas  $57^{\circ} 58' 24,599''$  W e  $5^{\circ} 40' 1,132''$  S , deste segue com o azimute de 37-5-23 e distância de 1.030 m até o vértice P-1013 , de coordenadas  $57^{\circ} 58' 4,368''$  W e  $5^{\circ} 39' 34,418''$  S , deste segue com o azimute de 13-22-28 e distância de 997 m até o vértice P-1014 , de coordenadas  $57^{\circ} 57' 56,819''$  W e  $5^{\circ} 39' 2,843''$  S , deste segue com o azimute de 14-16-37 e distância de 1.508 m até o vértice P-1015 , de coordenadas  $57^{\circ} 57' 44,652''$  W e  $5^{\circ} 38' 15,274''$  S , deste segue com o azimute de 1-53-0 e distância de 1.078 m até o vértice P-1016 , de coordenadas  $57^{\circ} 57' 43,443''$  W e  $5^{\circ} 37' 40,208''$  S , deste segue com o azimute de 11-50-4 e distância de 1.356 m até o vértice P-1017 , de coordenadas  $57^{\circ} 57' 34,334''$  W e  $5^{\circ} 36' 57,008''$  S , deste segue com o azimute de 331-7-10 e distância de 1.355 m até o vértice P-1018 , de coordenadas  $57^{\circ} 57' 55,537''$  W e  $5^{\circ} 36' 18,347''$  S , deste segue com o azimute de 353-45-7 e distância de 1.548 m até o vértice P-1019 , de coordenadas  $57^{\circ} 58' 0,931''$  W e  $5^{\circ} 35' 28,227''$  S , deste segue com o azimute de 92-15-20 e distância de 2.619 m até o vértice P-1020 , de coordenadas  $57^{\circ} 56' 35,872''$  W e  $5^{\circ} 35' 31,723''$  S , deste segue com o azimute de 151-4-58 e distância de 1.758.

Art. 6º Fica extinta a **Área de Proteção Ambiental dos Campos de Manicoré**, localizada no Município de Manicoré, no Estado do Amazonas, criada pelo Decreto de 11 de maio de 2016, com área total aproximada de 151.993 ha.

Art. 7º Esta Lei entra em vigor na data de sua publicação.





PROCESSO	ÁREA (HA)	FASE	ÚLTIMO EVENTO	NOME	SUBSTÂNCIA	USO	UF	incide na área com proposta de exclusão da UC:
8802421998	10,000	REQUERIMENTO DE LAVRA	738 - REQ LAV/DOCUMENTO DIVERSO PROTOCOLIZADO EM 27/01/2017	Suzel Gvp Mineração Ltda.	CHUMBO	NAO INFORMADO	AM	FLONA de Urupadi
8802811997	50	LICENCIAMENTO	338 - LICEN/DOCUMENTO DIVERSO PROTOCOLIZADO EM 13/07/2006	Navegação Ana Carolina	SEIXOS	NAO INFORMADO	AM	
8800452005	9,996	AUTORIZAÇÃO DE PESQUISA	283 - AUT PESQ/ÁREA UTILIZAÇÃO REQUERIMENTO PROTOC EM 26/08/2016	Suzel Gvp Mineração Ltda.	OURO	INDUSTRIAL	AM	
8800962005	3,625	AUTORIZAÇÃO DE PESQUISA	464 - AUT PESQ/PARCELAMENTO TAH EFETUADO EM 30/05/2014	ASM MINERAÇÃO E COMÉRCIO DE METAIS LTDA	MANGANÊS	INDUSTRIAL	AM	
8801272006	10,000	AUTORIZAÇÃO DE PESQUISA	178 - AUT PESQ/NOTIFICAÇÃO ADM 1 PGTO DÉBITO TAH EM 19/06/2007	FRANCIVALDO PEREIRA MATOS	FRANCO DE OURO	INDUSTRIAL	AM	
8801282006	10,000	AUTORIZAÇÃO DE PESQUISA	178 - AUT PESQ/NOTIFICAÇÃO ADM 1 PGTO DÉBITO TAH EM 19/06/2007	FRANCIVALDO PEREIRA MATOS	MINÉRIO DE OURO	INDUSTRIAL	AM	FLONA de Urupadi
8801422006	5,75	AUTORIZAÇÃO DE PESQUISA	238 - AUT PESQ/DOCUMENTO DIVERSO PROTOCOLIZADO EM 26/09/2016	Mineração Butirama S A	MINÉRIO DE MANGANÊS	INDUSTRIAL	AM	
8801832006	2,995	AUTORIZAÇÃO DE PESQUISA	238 - AUT PESQ/DOCUMENTO DIVERSO PROTOCOLIZADO EM 24/01/2017	Mausés Mineração Ltda	MINÉRIO DE OURO	INDUSTRIAL	AM	FLONA de Urupadi
8801922006	9,977	AUTORIZAÇÃO DE PESQUISA	178 - AUT PESQ/NOTIFICAÇÃO ADM 1 PGTO DÉBITO TAH EM 31/01/2017	ALAIN DANIEL LLESTRA	MINÉRIO DE OURO	INDUSTRIAL	AM	FLONA de Urupadi
8800562007	3,184	REQUERIMENTO DE PESQUISA	157 - REQ PESQ/DESISSÊNCIA HOMOLOGADA PUB EM 28/11/2016	Rio Grande Mineração S A	MINÉRIO DE OURO	INDUSTRIAL	AM	FLONA de Urupadi
8800852007	7,097	AUTORIZAÇÃO DE PESQUISA	243 - AUT PESQ/RECURSO PROTOCOLIZADO EM 26/08/2013	Rio Grande Mineração S A	MINÉRIO DE OURO	INDUSTRIAL	AM	FLONA de Urupadi
8801112007	8,419	AUTORIZAÇÃO DE PESQUISA	261 - AUT PESQ/RECURSO RECONSIDERAÇÃO PROTOC EM 05/04/2013	Rio Grande Mineração S A	MINÉRIO DE OURO	INDUSTRIAL	AM	FLONA de Urupadi
8800032007	10,000	REQUERIMENTO DE PESQUISA	150 - REQ PESQ/DESISSÊNCIA PROTOCOLIZADA EM 12/02/2007	JOSE FERREIRA DA SILVA FILHO	MINÉRIO DE OURO	INDUSTRIAL	AM	
8800702007	10,000	LAVRA GARIMPEIRA	1688 - PLG/DOCUMENTO DIVERSO PROTOCOLIZADO EM 30/03/2016	Cooperativa Extrativista Mineral Familiar Rio Juma	MINÉRIO DE OURO	INDUSTRIAL	AM	
8800742007	18	AUTORIZAÇÃO DE PESQUISA	904 - TORNA SEFEITO NOTIFICAÇÃO DA MULTA EM 20/01/2016	ESPOLIO DE JOSÉ VALDEIR DE OLIVEIRA	MINÉRIO DE OURO	INDUSTRIAL	AM	
8800942007	9,833	REQUERIMENTO DE PESQUISA	150 - REQ PESQ/DESISSÊNCIA PROTOCOLIZADA EM 20/05/2015	Mapex Mineração Importação e Exportação Ltda	MINÉRIO DE OURO	INDUSTRIAL	PA	FLONA de Urupadi
8801232007	2,284	AUTORIZAÇÃO DE PESQUISA	318 - AUT PESQ/REGISTRO PESQ/AMO/ART 3º CM PUB EM 02/01/2013	OSCAR CORDERO DE OLIVEIRA	MINÉRIO DE OURO	INDUSTRIAL	AM	
8804112007	10	LICENCIAMENTO	1210 - LICEN/RENÚNCIA REG LIC PROTOCOLIZADO EM 30/09/2016	Navegação Ana Carolina	AREIA	CONSTRUÇÃO CIVIL	AM	
8800592008	10,000	REQUERIMENTO DE LAVRA GARIMPEIRA	2 - DOCUMENTO DIVERSO PROTOCOLIZADO EM 15/07/2008	COOPERATIVA AMETISTA DO NORTE	MINÉRIO DE OURO	INDUSTRIAL	AM	
8801052008	9,150	REQUERIMENTO DE PESQUISA	157 - REQ PESQ/DESISSÊNCIA HOMOLOGADA PUB EM 19/11/2015	Raquel Correia da Silva	MINÉRIO DE OURO	INDUSTRIAL	AM	
8801062008	8,885	REQUERIMENTO DE PESQUISA	157 - REQ PESQ/DESISSÊNCIA HOMOLOGADA PUB EM 24/09/2012	Raquel Correia da Silva	MINÉRIO DE OURO	INDUSTRIAL	AM	
8801132008	8,850	REQUERIMENTO DE PESQUISA	157 - REQ PESQ/DESISSÊNCIA HOMOLOGADA PUB EM 24/09/2012	Raquel Correia da Silva	MINÉRIO DE OURO	INDUSTRIAL	AM	
8801172008	9,642	AUTORIZAÇÃO DE PESQUISA	264 - AUT PESQ/PAGAMENTO TAH EFETUADO EM 27/01/2017	Mineração BBX do Brasil Ltda.	MINÉRIO DE OURO	INDUSTRIAL	AM	PARNA do Acari
8801282008	9,316	REQUERIMENTO DE PESQUISA	157 - REQ PESQ/DESISSÊNCIA HOMOLOGADA PUB EM 19/11/2015	Raquel Correia da Silva	MINÉRIO DE OURO	INDUSTRIAL	AM	REBIO do Manicoré
8802622008	9,702	AUTORIZAÇÃO DE PESQUISA	662 - NOTIFICAÇÃO ADM PGTO DÉBITO MULTA EM 28/01/2015	BBM DESENVOLVIMENTO MINERAL LTDA	MINÉRIO DE OURO	INDUSTRIAL	AM	
8802692008	9,417	AUTORIZAÇÃO DE PESQUISA	662 - NOTIFICAÇÃO ADM PGTO DÉBITO MULTA EM 28/01/2015	BBM DESENVOLVIMENTO MINERAL LTDA	MINÉRIO DE OURO	INDUSTRIAL	AM	
8802702008	8,500	AUTORIZAÇÃO DE PESQUISA	662 - NOTIFICAÇÃO ADM PGTO DÉBITO MULTA EM 28/01/2015	BBM DESENVOLVIMENTO MINERAL LTDA	MINÉRIO DE OURO	INDUSTRIAL	AM	
8802712008	9,354	AUTORIZAÇÃO DE PESQUISA	662 - NOTIFICAÇÃO ADM PGTO DÉBITO MULTA EM 28/01/2015	BBM DESENVOLVIMENTO MINERAL LTDA	MINÉRIO DE OURO	INDUSTRIAL	AM	
8802722008	9,307	AUTORIZAÇÃO DE PESQUISA	662 - NOTIFICAÇÃO ADM PGTO DÉBITO MULTA EM 28/01/2015	BBM DESENVOLVIMENTO MINERAL LTDA	MINÉRIO DE OURO	INDUSTRIAL	AM	PARNA do Acari
8802652008	8,708	AUTORIZAÇÃO DE PESQUISA	662 - NOTIFICAÇÃO ADM PGTO DÉBITO MULTA EM 28/01/2015	BBM DESENVOLVIMENTO MINERAL LTDA	MINÉRIO DE OURO	INDUSTRIAL	AM	
8802662008	9,622	AUTORIZAÇÃO DE PESQUISA	662 - NOTIFICAÇÃO ADM PGTO DÉBITO MULTA EM 28/01/2015	BBM DESENVOLVIMENTO MINERAL LTDA	MINÉRIO DE OURO	INDUSTRIAL	AM	
8800362008	950	REQUERIMENTO DE PESQUISA	662 - NOTIFICAÇÃO ADM PGTO DÉBITO MULTA EM 06/02/2014	Osair Cordero de Oliveira	MINÉRIO DE FERRO	INDUSTRIAL	AM	PARNA do Acari
8800392009	50	LICENCIAMENTO	742 - LICEN/DEFERIMENTO PRORROGAÇÃO REGISTRO LICENÇA EM 08/11/2016	Luiz Sotira Barzagal	CASITERITA	CONSTRUÇÃO CIVIL	AM	
8802392009	9,999	REQUERIMENTO DE PESQUISA	238 - AUT PESQ/DOCUMENTO DIVERSO PROTOCOLIZADO EM 07/11/2016	Bmrx Participações Ltda.	MINÉRIO DE OURO	INDUSTRIAL	AM	PARNA do Acari
8802372009	9,101	REQUERIMENTO DE PESQUISA	100 - REQ PESQ/REQUERIMENTO PESQUISA PROTOCOLIZADO EM 07/08/2009	Jobão Wanderley Ichihara	MINÉRIO DE OURO	INDUSTRIAL	AM	FLONA de Urupadi
8803182009	9,100	REQUERIMENTO DE PESQUISA	662 - NOTIFICAÇÃO ADM PGTO DÉBITO MULTA EM 05/01/2017	Osair Cordero de Oliveira	MINÉRIO DE FERRO	INDUSTRIAL	AM	PARNA do Acari
8803202009	9,188	AUTORIZAÇÃO DE PESQUISA	264 - AUT PESQ/PAGAMENTO TAH EFETUADO EM 31/01/2017	Mineração Santo Expedito Ltda	ILMENITA	INDUSTRIAL	AM	FLONA de Urupadi
8803702009	469	AUTORIZAÇÃO DE PESQUISA	238 - AUT PESQ/DOCUMENTO DIVERSO PROTOCOLIZADO EM 04/10/2016	Crc do Brasil Mineração Ltda	MINÉRIO DE OURO	INDUSTRIAL	AM	
8802942010	9,420	REQUERIMENTO DE PESQUISA	180 - REQ PESQ/PEIDIDO RECONSIDERAÇÃO PROTOCOLIZADO EM 28/09/2010	Nilda das Graças de Jesus	MINÉRIO DE FERRO	INDUSTRIAL	AM	APA Campos do Manicoré
8802912010	9,945	REQUERIMENTO DE PESQUISA	180 - REQ PESQ/PEIDIDO RECONSIDERAÇÃO PROTOCOLIZADO EM 28/09/2010	Nilda das Graças de Jesus	MINÉRIO DE FERRO	INDUSTRIAL	AM	APA Campos do Manicoré
8802842010	9,284	AUTORIZAÇÃO DE PESQUISA	137 - AUT PESQ/INDEFERIMENTO PRORROGAÇÃO PRAZO ALVARA EM 02/09/2016	Nilda das Graças de Jesus	MINÉRIO DE FERRO	INDUSTRIAL	AM	APA Campos do Manicoré
8803752009	8,188	AUTORIZAÇÃO DE PESQUISA	662 - NOTIFICAÇÃO ADM PGTO DÉBITO MULTA EM 29/07/2013	Nilson Moreira dos Santos	MINÉRIO DE OURO	INDUSTRIAL	AM	
8802852010	9,943	AUTORIZAÇÃO DE PESQUISA	137 - AUT PESQ/INDEFERIMENTO PRORROGAÇÃO PRAZO ALVARA EM 02/09/2016	Nilda das Graças de Jesus	MINÉRIO DE FERRO	INDUSTRIAL	AM	APA Campos do Manicoré
8802922010	9,234	AUTORIZAÇÃO DE PESQUISA	137 - AUT PESQ/INDEFERIMENTO PRORROGAÇÃO PRAZO ALVARA EM 02/09/2016	Nilda das Graças de Jesus	MINÉRIO DE FERRO	INDUSTRIAL	AM	APA Campos do Manicoré
8802912010	9,713	AUTORIZAÇÃO DE PESQUISA	137 - AUT PESQ/INDEFERIMENTO PRORROGAÇÃO PRAZO ALVARA EM 02/09/2016	Nilda das Graças de Jesus	MINÉRIO DE FERRO	INDUSTRIAL	AM	APA Campos do Manicoré
8802862010	9,717	AUTORIZAÇÃO DE PESQUISA	137 - AUT PESQ/INDEFERIMENTO PRORROGAÇÃO PRAZO ALVARA EM 02/09/2016	Nilda das Graças de Jesus	MINÉRIO DE FERRO	INDUSTRIAL	AM	REBIO do Manicoré
8802882010	9,788	AUTORIZAÇÃO DE PESQUISA	137 - AUT PESQ/INDEFERIMENTO PRORROGAÇÃO PRAZO ALVARA EM 02/09/2016	Nilda das Graças de Jesus	MINÉRIO DE FERRO	INDUSTRIAL	AM	APA Campos do Manicoré
8802932010	9,419	AUTORIZAÇÃO DE PESQUISA	137 - AUT PESQ/INDEFERIMENTO PRORROGAÇÃO PRAZO ALVARA EM 02/09/2016	Nilda das Graças de Jesus	MINÉRIO DE FERRO	INDUSTRIAL	AM	APA Campos do Manicoré
8802922010	9,714	AUTORIZAÇÃO DE PESQUISA	137 - AUT PESQ/INDEFERIMENTO PRORROGAÇÃO PRAZO ALVARA EM 02/09/2016	Nilda das Graças de Jesus	MINÉRIO DE FERRO	INDUSTRIAL	AM	APA Campos do Manicoré
8802972010	9,419	AUTORIZAÇÃO DE PESQUISA	137 - AUT PESQ/INDEFERIMENTO PRORROGAÇÃO PRAZO ALVARA EM 02/09/2016	Nilda das Graças de Jesus	MINÉRIO DE FERRO	INDUSTRIAL	AM	APA Campos do Manicoré
8803142010	38	LICENCIAMENTO	742 - LICEN/PRORROGAÇÃO REGISTRO LICENÇA AUTORIZADA EM 19/11/2015	Ceiso Holanda dos Reis	AREIA	CONSTRUÇÃO CIVIL	AM	
8802322010	463	AUTORIZAÇÃO DE PESQUISA	137 - AUT PESQ/INDEFERIMENTO PRORROGAÇÃO PRAZO ALVARA EM 02/09/2016	JOAO ORESTES SCHNEIDER SANTOS	MINÉRIO DE OURO	INDUSTRIAL	AM	
8802112011	9,151	AUTORIZAÇÃO DE PESQUISA	137 - AUT PESQ/INDEFERIMENTO PRORROGAÇÃO PRAZO ALVARA EM 02/09/2016	JOAO ORESTES SCHNEIDER SANTOS	MINÉRIO DE OURO	INDUSTRIAL	AM	REBIO do Manicoré
88050812011	6,072	REQUERIMENTO DE PESQUISA	157 - REQ PESQ/DESISSÊNCIA HOMOLOGADA PUB EM 30/01/2015	Rio Grande Mineração S A	MINÉRIO DE OURO	INDUSTRIAL	PA	FLONA de Urupadi
8802962011	9,906	AUTORIZAÇÃO DE PESQUISA	662 - NOTIFICAÇÃO ADM PGTO DÉBITO MULTA EM 29/07/2013	Zaqueu Pereira da Costa	MINÉRIO DE OURO	INDUSTRIAL	AM	
8803032011	9,880	AUTORIZAÇÃO DE PESQUISA	264 - AUT PESQ/PAGAMENTO TAH EFETUADO EM 06/02/2014	Mineração Butirama S A	MINÉRIO DE MANGANÊS	INDUSTRIAL	AM	
8803202011	9,891	AUTORIZAÇÃO DE PESQUISA	264 - AUT PESQ/PAGAMENTO TAH EFETUADO EM 31/01/2017	Mineração Butirama S A	MINÉRIO DE MANGANÊS	INDUSTRIAL	AM	FLONA de Urupadi
8803052011	9,929	AUTORIZAÇÃO DE PESQUISA	264 - AUT PESQ/PAGAMENTO TAH EFETUADO EM 31/01/2017	Mineração Butirama S A	MINÉRIO DE MANGANÊS	INDUSTRIAL	AM	
8803032011	9,034	AUTORIZAÇÃO DE PESQUISA	264 - AUT PESQ/PAGAMENTO TAH EFETUADO EM 31/01/2017	Mineração Butirama S A	MINÉRIO DE MANGANÊS	INDUSTRIAL	AM	
8803022011	9,228	AUTORIZAÇÃO DE PESQUISA	264 - AUT PESQ/PAGAMENTO TAH EFETUADO EM 31/01/2017	Mineração Butirama S A	MINÉRIO DE MANGANÊS	INDUSTRIAL	AM	
8803142011	6,779	AUTORIZAÇÃO DE PESQUISA	662 - NOTIFICAÇÃO ADM PGTO DÉBITO MULTA EM 29/07/2013	Zaqueu Pereira da Costa	MINÉRIO DE OURO	INDUSTRIAL	AM	
8803152011	6,822	AUTORIZAÇÃO DE PESQUISA	662 - NOTIFICAÇÃO ADM PGTO DÉBITO MULTA EM 29/07/2013	Zaqueu Pereira da Costa	MINÉRIO DE OURO	INDUSTRIAL	AM	
8803692011	9,940	AUTORIZAÇÃO DE PESQUISA	662 - NOTIFICAÇÃO ADM PGTO DÉBITO MULTA EM 24/10/2016	Djonei Vancan Martins	MINÉRIO DE OURO	INDUSTRIAL	AM	FLONA de Urupadi
8804022011	9,878	AUTORIZAÇÃO DE PESQUISA	127 - AUT PESQ/PAGAMENTO MULTA EFETUADO EM 05/01/2016	João Carlos Campelo Rovere	MINÉRIO DE OURO	INDUSTRIAL	AM	APA Campos do Manicoré
8804232011	4,323	AUTORIZAÇÃO DE PESQUISA	1359 - AUT PESQ/RECURSO AO MINISTRO PROTOCOLIZADO EM 24/11/2016	Rio Grande Mineração S A	MINÉRIO DE OURO	INDUSTRIAL	AM	
8804142012	43	LICENCIAMENTO	755 - LICEN/PRORROGAÇÃO REGISTRO LICENÇA PROTOCOLIZADO EM 28/09/2015	Maria Jose Iglesias Chagas	AREIA	CONSTRUÇÃO CIVIL	AM	
8800572012	10,000	AUTORIZAÇÃO DE PESQUISA	637 - ARQUIVAMENTO AUTO INFRAÇÃO-TAH EM 24/01/2017	Rio Grande Mineração S A	MINÉRIO DE OURO	INDUSTRIAL	PA	FLONA de Urupadi
8802302012	463	REQUERIMENTO DE LICENCIAMENTO	1154 - REQ LICEN/DOCUMENTO DIVERSO PROTOCOLIZADO EM 27/11/2013	Alexandre Machado de Mendonça	MINÉRIO DE OURO	CONSTRUÇÃO CIVIL	AM	
8800652012	9,893	REQUERIMENTO DE PESQUISA	100 - REQ PESQ/REQUERIMENTO PESQUISA PROTOCOLIZADO EM 14/03/2012	Alexandre Machado de Mendonça	MINÉRIO DE OURO	INDUSTRIAL	AM	FLONA de Urupadi
8801522012	4,287	REQUERIMENTO DE LAVRA GARIMPEIRA	793 - REQ PLG/DOCUMENTO DIVERSO PROTOCOLIZADO EM 13/07/2015	Cooperativa Extrativista Mineral Familiar Rio Juma	MINÉRIO DE OURO	INDUSTRIAL	AM	
8801652012	1,977	DISPONIBILIDADE	2341 - AUT PESQ/ÁREA DISPONIBILIDADE PARA PESQUISA - EDITAL EM 22/11/2016	Maria Jose Iglesias Chagas	MINÉRIO DE OURO	INDUSTRIAL	AM	
8803122008	9,980	AUTORIZAÇÃO DE PESQUISA	264 - AUT PESQ/PAGAMENTO TAH EFETUADO EM 31/01/2017	Mineração Butirama S A	MINÉRIO DE MANGANÊS	INDUSTRIAL	AM	
8803322008	9,477	REQUERIMENTO DE PESQUISA	100 - REQ PESQ/REQUERIMENTO PESQUISA PROTOCOLIZADO EM 01/07/2008	BBM DESENVOLVIMENTO MINERAL LTDA	MINÉRIO DE MANGANÊS	INDUSTRIAL	AM	
8805662012	8,893	REQUERIMENTO DE PESQUISA	137 - REQ PESQ/TORNA SEFEITO EXIGENCIA PUBLIC EM 25/01/2017	Otacílio Rodrigues Rocha	MINÉRIO DE OURO	INDUSTRIAL	PA	FLONA de Urupadi
8802042012	9,773	REQUERIMENTO DE PESQUISA	619 - REQ PESQ/PROCESSO SITUADO EM ÁREA INDÍGENA EM 25/10/2012	Jaime de Moraes	CASITERITA	INDUSTRIAL	AM	APA Campos do Manicoré
8802022012	5,888	REQUERIMENTO DE LAVRA GARIMPEIRA	793 - REQ PLG/DOCUMENTO DIVERSO PROTOCOLIZADO EM 28/10/2016	Cooperativa Extrativista Minerais Familiares de Manicoré	MINÉRIO DE OURO	INDUSTRIAL	AM	
880112012	9,766	REQUERIMENTO DE PESQUISA	138 - REQ PESQ/DOCUMENTO DIVERSO PROTOCOLIZADO EM 05/02/2013	Francisco de Assis Moreira da Silva	MINÉRIO DE OURO	INDUSTRIAL	AM	FLONA de Urupadi
880172012	1,369	AUTORIZAÇÃO DE PESQUISA	264 - AUT PESQ/PAGAMENTO TAH EFETUADO EM 29/07/2016	José Holanda dos Reis	MINÉRIO DE FERRO	INDUSTRIAL	AM	
8801702012	1,558	REQUERIMENTO DE LAVRA GARIMPEIRA	793 - REQ PLG/DOCUMENTO DIVERSO PROTOCOLIZADO EM 28/10/2016	Cooperativa dos Extrativistas Minerais Familiares de Manicoré	MINÉRIO DE OURO	INDUSTRIAL	AM	
8802622012	9,433	AUTORIZAÇÃO DE PESQUISA	662 - NOTIFICAÇÃO ADM PGTO DÉBITO MULTA EM 14/12/2016	Mhp Representações Ltda	MINÉRIO DE OURO	INDUSTRIAL	AM	
8802672012	9,731	AUTORIZAÇÃO DE PESQUISA	662 - NOTIFICAÇÃO ADM PGTO DÉBITO MULTA EM 05/12/2016	Mhp Representações Ltda	MINÉRIO DE OURO	INDUSTRIAL	AM	PARNA do Acari
8802862012	9,967	REQUERIMENTO DE PESQUISA	136 - REQ PESQ/DOCUMENTO DIVERSO PROTOCOLIZADO EM 04/04/2013	Carlos Vitorino da Silva	MINÉRIO DE OURO	INDUSTRIAL	AM	FLONA de Urupadi
8800012013	6,893	AUTORIZAÇÃO DE PESQUISA	662 - NOTIFICAÇÃO ADM PGTO DÉBITO MULTA EM 05/12/2016	Alexandre Machado Orsi	MINÉRIO DE OURO	INDUSTRIAL	AM	PARNA do Acari
8800362013	47	LAVRA GARIMPEIRA	521 - PLG/RENOVAÇÃO PLG SOLICITADA EM 18/04/2016	Daniel Geyerhahn Garcia	MINÉRIO DE OURO	INDUSTRIAL	AM	PARNA do Acari
8800362013	1,412	REQUERIMENTO DE PESQUISA	100 - REQ PESQ/REQUERIMENTO PESQUISA PROTOCOLIZADO EM 21/02/2013	Valdir Valtier Ferrando	MINÉRIO DE OURO	INDUSTRIAL	AM	PARNA do Acari
8800692013	10,000	REQUERIMENTO DE PESQUISA	136 - REQ PESQ/DOCUMENTO DIVERSO PROTOCOLIZADO EM 13/07/2015	Cooperativa Extrativista Mineral Familiar Rio Juma	MINÉRIO DE OURO	INDUSTRIAL	AM	
8809122008	409	REQUERIMENTO DE PESQUISA	100 - REQ PESQ/REQUERIMENTO PESQUISA PROTOCOLIZADO EM 04/11/2008	BBM DESENVOLVIMENTO MINERAL LTDA	MINÉRIO DE MANGANÊS	INDUSTRIAL	AM	
8800212013	48	LAVRA GARIMPEIRA	521 - PLG/RENOVAÇÃO PLG SOLICITADA EM 18/04/2016	Daniel Geyerhahn Garcia	MINÉRIO DE OURO	INDUSTRIAL	AM	PARNA do Acari
8800232013	48	LAVRA GARIMPEIRA	521 - PLG/RENOVAÇÃO PLG SOLICITADA EM 18/04/2016	Daniel Geyerhahn Garcia	MINÉRIO DE OURO	INDUSTRIAL	AM	PARNA do Acari
8800252013	48	LAVRA GARIMPEIRA	521 - PLG/RENOVAÇÃO PLG SOLICITADA EM 18/04/2016	Daniel Geyerhahn Garcia	MINÉRIO DE OURO	INDUSTRIAL	AM	PARNA do Acari
8800262013	48	LAVRA GARIMPEIRA	521 - PLG/RENOVAÇÃO PLG SOLICITADA EM 18/04/2016	Daniel Geyerhahn Garcia	MINÉRIO DE OURO	INDUSTRIAL	AM	PARNA do Acari
8800282013	48	LAVRA GARIMPEIRA						



**Imóveis cadastrados no SICAR incidentes incidentes nas áreas com proposta de exclusão nas UCs: APA Campos de Manicoré, PARNA de Acari, REBIO de Manicoré, FLONA de Urupadi e FLONA de Aripuanã**



<b>CÓDIGO DO IMÓVEL</b>	<b>ÁREA (HA)</b>	<b>ESTADO</b>	<b>MUNICÍPIO</b>
AM-1300805-50A4B13AAB8C4105BAE3313BCBF721CF	20.706	AM	Borba
AM-1302900-1FAD3F4C7DA04DE182F6C2E07F3CE329	60.000	AM	Maués
AM-1302900-234B6D1294FF4A47A57A4F9E83026C7E	249.999	AM	Maués
AM-1302702-016F5F760D824178A969D6942D9CFF0D	1.233	AM	Manicoré
AM-1302702-30ACCD2A49B04E038755D129C3EAE133	999	AM	Manicoré
AM-1302702-10736A0BF8B74142AE74DBFA0E9AF077	1.493	AM	Manicoré
AM-1302702-A58576F255B649B9BB6BB86E76FF134E	799	AM	Manicoré
AM-1302702-8F9766C2E4EE4CB4A5A1B0F771659D93	399	AM	Manicoré
AM-1302702-C9E238DCAD4E46D7897F32CED6037E2F	1.374	AM	Manicoré
AM-1302702-A82A34A941E44C2F8DBB2D0997832DC8	1.816	AM	Manicoré
AM-1302702-5AA0985E5A2B46BB90A1D9686ADFBC3A	391	AM	Manicoré
AM-1302702-E7ADABBD3FE447F0B7260287E62B3188	799	AM	Manicoré
AM-1302702-D1D14E42125C4D3BAECB04189C8A8E71	1.000	AM	Manicoré
AM-1302702-A86DB8935255408080B47FA9C1688278	36.488	AM	Manicoré
AM-1302702-9F0D91B2A2F048E494C70F7B5155560D	2.442	AM	Manicoré
AM-1302702-A89422E95C0A4D53B1FABB30BBC4F70F	2.480	AM	Manicoré
AM-1302702-352DA8F14A8B44F1A9EA69714A510A05	2.432	AM	Manicoré
AM-1302702-15CC63BE7C7C4EB387B0E13439FA7804	773	AM	Manicoré
AM-1302702-60F4F061852B42ADA0E54E3DECA659D5	773	AM	Manicoré
AM-1302702-1DEF08EE9AA5477D81408165C202FBED	788	AM	Manicoré
AM-1302702-499CE2AF9F284999A95590CD76EE4CF4	2.368	AM	Manicoré
AM-1302702-C32519D3A97B4A8F8BAD41E28CA60640	2.664	AM	Manicoré
AM-1302702-2F6B57FCB7EC4F97A4689501C2B8264A	2.456	AM	Manicoré
AM-1302702-64B9EC932EE2414385FB7C924710C7E0	2.472	AM	Manicoré
AM-1302702-3A40CA944AC64E4EB7C7AC20C2834CA1	2.482	AM	Manicoré
AM-1302702-7AE9A31BAC9743278BD93557220A8B9A	2.493	AM	Manicoré
AM-1302702-6AD0AC71923D4666820CCB0C13DDCA83	2.409	AM	Manicoré
AM-1302702-E3D57759584742509725B541AB2F444F	2.373	AM	Manicoré
AM-1302702-86BF005F7C254C0D88DA93002143BCD2	1.239	AM	Manicoré
AM-1302702-D421B784BF9246839ADECE63BBE6C5F2	776	AM	Manicoré
AM-1302702-F69C39E56697469C9D4DDB2C2AB0089E	1.028	AM	Manicoré
AM-1302702-AEEFD41A628B403EB2CCE53E3E393FEB	1.043	AM	Manicoré
AM-1303304-EFA6A4033ADA4EB787ECB93A47885D78	2.205	AM	Novo Aripuanã
AM-1303304-AC8F37FC89BC47C4AFBC3CFD7E383275	1.899	AM	Novo Aripuanã
AM-1303304-799A3649895344E89619083932A3DB60	2.500	AM	Novo Aripuanã
AM-1303304-A5278A83BDCF4A05939288C721D438E5	3.487	AM	Novo Aripuanã
AM-1303304-916F8F4E7FDF471AA3D57E367E6598D8	2.090	AM	Novo Aripuanã
AM-1303304-EE1BED732A6944F4A6F673363C8B9993	1.886	AM	Novo Aripuanã
AM-1303304-95E1C58CC9004E3A88BAB892AB3A2678	3.726	AM	Novo Aripuanã
AM-1303304-7B28427C71BE44A2B1CBF2838E8731EB	1.752	AM	Novo Aripuanã
AM-1303304-101B04DF8B0442DDBDC3AB710401140B	981	AM	Novo Aripuanã
AM-1303304-035E465A45C14276852977D0DD2F5E4D	1.563	AM	Novo Aripuanã

## Planilha1

AM-1303304-498220E1C8C34108911F40EE70482B79	1.975	AM	Novo Aripuanã
AM-1303304-326994575AF64AC787BF557752C60338	2.434	AM	Novo Aripuanã
AM-1303304-5394DD06C06E4190969FDA6B38DA4A02	1.446	AM	Novo Aripuanã
AM-1303304-874B446024C54E6890ECBC25073AFA7D	2.268	AM	Novo Aripuanã
AM-1303304-161B40E97FC4477CBE3734C337E9F2BE	2.057	AM	Novo Aripuanã
AM-1303304-61A35E98F4354CDCBA97E4D83B61B0C8	2.045	AM	Novo Aripuanã
AM-1303304-B9F99B0866C9497A8F1424EFF560AE5D	34.103	AM	Novo Aripuanã
AM-1303304-BE5D32BF801347DFAA251A0348D5ED70	259	AM	Novo Aripuanã
AM-1303304-CB51B2B18893479DA9914C254AEC241B	2.351	AM	Novo Aripuanã
AM-1303304-2BDB0C239D4C4574817AE0C1C6E09D4A	236	AM	Novo Aripuanã
AM-1303304-8F73A4CEE08F46D4ABA1B51E56BAC7BF	860	AM	Novo Aripuanã
AM-1303304-F04D9210D8574D899566267A60EB6FDA	1.144	AM	Novo Aripuanã
AM-1303304-CEA3D94C2FA6455EA8D07D87D55BB8C1	717	AM	Novo Aripuanã
AM-1303304-EF0039DA47464B689928DDCE8A49FC39	733	AM	Novo Aripuanã
AM-1303304-918F4CE20FF34DB78109669E260ACB1B	847	AM	Novo Aripuanã
AM-1303304-593778CFF25944079EC0E6245F29E0C5	653	AM	Novo Aripuanã
AM-1303304-D06CA84D179047F5989E3D78F59B792B	518	AM	Novo Aripuanã
AM-1303304-88ED5BA7F8E04AC7A65FE6F8A36DBCEA	813	AM	Novo Aripuanã
AM-1303304-E1CA5A241EBD4E60BBE577FC3AD4919B	890	AM	Novo Aripuanã
AM-1303304-9297F0DCEA0244CA99B086B5A53804FE	37.197	AM	Novo Aripuanã
AM-1303304-CBD963DA95AE4C29A90A59C1DCF4EED5	1.263	AM	Novo Aripuanã
AM-1303304-2AC316AC1FA5494895E05EA36C9C1930	1.343	AM	Novo Aripuanã
AM-1303304-70D43D87774041D7A20589D48469A541	1.450	AM	Novo Aripuanã
AM-1303304-4F149A6FED954745A5C699093EF75540	1.455	AM	Novo Aripuanã
AM-1303304-C2A2548793504F22AB113B9C286196BF	1.449	AM	Novo Aripuanã
AM-1303304-D662EC1296F1482EB1BAF174394CBE06	1.484	AM	Novo Aripuanã
AM-1303304-5B768140860F44709F8030E3E87EA4C8	392	AM	Novo Aripuanã
AM-1303304-1104D55ED90C4951AA8D8B0A404C657F	399	AM	Novo Aripuanã
AM-1303304-8C98A7B2C49B44789AEC05C553792688	1.492	AM	Novo Aripuanã
AM-1303304-45CE59C7DB5B4387B0089A126DB7E0C9	994	AM	Novo Aripuanã
AM-1303304-4396C55B46844136B0AE53B9CE9D7197	985	AM	Novo Aripuanã
AM-1303304-091848AA51DF4B2386237D4C116FA6D6	842	AM	Novo Aripuanã
AM-1303304-BC5A1C455CAC4962BB9734AF705A8E9C	1.499	AM	Novo Aripuanã
AM-1303304-9F556438F9D944C0B3F7D8DAEEA061AE	1.504	AM	Novo Aripuanã
AM-1303304-4C7AE4DEA46E400CBFF35F7E6C622E38	1.105	AM	Novo Aripuanã
AM-1303304-ACFD1C9C41E74B14BC6734C74A7AA92E	846	AM	Novo Aripuanã
AM-1303304-13C81C9B795E4A378698411499C62662	1.490	AM	Novo Aripuanã
AM-1303304-8FBA1E4BA5934A86B2193C1C563D8215	2.427	AM	Novo Aripuanã
AM-1303304-E900C324CE5C45CDBD40E05770B63836	1.741	AM	Novo Aripuanã
AM-1303304-C47A235436E84D4EA0B0AAB8A06F693C	1.936	AM	Novo Aripuanã
AM-1303304-EDE8CFBA667E454C89C7D269776C7F31	1.491	AM	Novo Aripuanã
AM-1303304-AEB44BB3E95F43D0AA5EF4686B9C0FFC	1.591	AM	Novo Aripuanã
AM-1303304-62B1AC91FF964EAA8983F2FBBAAB26D8	4.311	AM	Novo Aripuanã
AM-1303304-D7150E9452CE4960A7197D5F151F3596	4.582	AM	Novo Aripuanã
AM-1303304-7DBC0234D8614C6D9ED83EA2F186E06B	254	AM	Novo Aripuanã
AM-1303304-A3137B8093CE4C76B67BFA840A223D45	821	AM	Novo Aripuanã
AM-1303304-822EDDFCA4994BBEB3529D228BC0E9D7	391	AM	Novo Aripuanã
AM-1303304-625CD5F4D8C04115A91F6680FB04A7FD	1.261	AM	Novo Aripuanã

## Planilha1

AM-1303304-09C55E37FE384B519ADDE9851FCD6067	1.233	AM	Novo Aripuanã
AM-1303304-4A668F3B53FC4452805B9A90E77AB960	1.050	AM	Novo Aripuanã
AM-1303304-5352FDBB67114ED7AFF53CCF0E7E943A	4.470	AM	Novo Aripuanã
AM-1303304-3326D0A5FF434CFEA26001D39EB4B09B	24.744	AM	Novo Aripuanã
AM-1303304-45F3E29732E34C5FB8D26B252230E4DB	1.399	AM	Novo Aripuanã
AM-1303304-3FCEA4082DDA43E4971E825F87C6A7AA	2.948	AM	Novo Aripuanã
AM-1303304-00C29F95A6294DACABC5E43887F8B27F	1.082	AM	Novo Aripuanã
AM-1303304-F2BCF170F5624F3C8D5BBB3A6E82B079	956	AM	Novo Aripuanã
AM-1303304-DB232BA201704FD796A90DE565D30947	7.094	AM	Novo Aripuanã
AM-1303304-78B86B7D5C0B411CB8EEE4E026029870	2.462	AM	Novo Aripuanã
AM-1303304-E3140FCFE2464E10846949B8D2DB0D5F	758	AM	Novo Aripuanã
AM-1303304-8C50EEAAC2504DC489482A682672FFE6	3.895	AM	Novo Aripuanã
AM-1303304-CDB12C95F24345429E8E65F51B17B16A	45.851	AM	Novo Aripuanã
AM-1303304-E9CA1B5C0B0443E799D291F9B51192B3	26.105	AM	Novo Aripuanã
AM-1303304-3B46D1AC98944A779D54205321EAFCD8	70.992	AM	Novo Aripuanã
AM-1303304-BBE1C5B26D004550A7258C871B8153AA	711	AM	Novo Aripuanã
AM-1303304-5699B52C7B6E497FBB9A39D054994EF5	2.123	AM	Novo Aripuanã
AM-1303304-FE7D581B5CB843D4BF571DACF6008EA0	2.395	AM	Novo Aripuanã
AM-1303304-6EC7F90539824AEF9BD8026911F72C8E	1.403	AM	Novo Aripuanã
AM-1303304-611D8F52AC784E59B34298261988CCEE	4.495	AM	Novo Aripuanã
AM-1303304-EBA377C60A6F408F80623D0B172666BA	735	AM	Novo Aripuanã
AM-1303304-4CD9814A54AB4C7BAEADF9419F420C41	704	AM	Novo Aripuanã
AM-1303304-7BF959242DB64A39B4F1B68403736BC3	2.317	AM	Novo Aripuanã
AM-1303304-9D433B8C5F814CFC8A334F5C41CF7951	1.063	AM	Novo Aripuanã
AM-1303304-F2D966ED1B594A9189A8C5B6F97F0F16	872	AM	Novo Aripuanã
AM-1303304-36CE82CFFBE74D498FDD21F64C99D210	451	AM	Novo Aripuanã
AM-1303304-9D3E3946A53B4522A8ABF2C5F29F0AAA	99	AM	Novo Aripuanã
AM-1303304-9CE068A888974125AE0B2BE5F542CA3E	92	AM	Novo Aripuanã
AM-1300144-27DA727B40FA4458898582366E571934	1.496	AM	Apuí
AM-1300144-55260F7774624BD5B37AD82D288A3487	1.483	AM	Apuí
AM-1300144-D5E43A912AEC425791C6F0718FB8CDC8	1.479	AM	Apuí
AM-1300144-8858FE00807442DC97B4BA2B72B353A8	1.457	AM	Apuí
AM-1300144-3D9DBBD206E647E7951F0541C6134A74	190	AM	Apuí
AM-1300144-74F8CF215A1F4444B7CA2DFC774AFA80	405	AM	Apuí
AM-1300144-EF863255925A4AF399A61A1012C5F04B	324	AM	Apuí
AM-1300144-839546293D4D47358832D9307E0C0CDF	1.484	AM	Apuí
AM-1300144-71C0AA597064483DA794845BFE37DB9C	1.478	AM	Apuí
AM-1300144-1AEC18702B114870A8F6C150A2092EBF	36.205	AM	Apuí
AM-1300144-07CEB35CCBF04DC68B33DB05586AFD76	1.370	AM	Apuí
AM-1300144-7AA3307AD751474CBA703C8465833AFC	1.500	AM	Apuí
AM-1300144-5CCE895E73DB4079BE4D626302D80CAF	1.125	AM	Apuí
AM-1300144-1ACF6FC596B341FA8B9AA3A2115E1303	1.503	AM	Apuí
AM-1300144-225132AB933C44BCBB0CC8307A1BE708	835	AM	Apuí
AM-1300144-753EB96B08F34D439710BB21D3884AB0	2.059	AM	Apuí



# Demonstrativo da Situação das Informações Declaradas no CAR

Registro no CAR: AM-1302900-234B6D1294FF4A47A57A4F9E83026C7E	Data de Cadastro: 10/10/2016 15:24	Data da última retificação: -
---	---------------------------------------	----------------------------------

## Dados do Imóvel

Área do Imóvel: 249.998,6883 ha	Módulos Fiscais: 2.671,55	
Coordenadas Centróide:	Latitude: 05°40'55,24" S	Longitude: 58°53'35,1" O
Município: Maués	Unidade da Federação: AM	
Condição: Analisado por Filtro Automático	Data da análise do CAR: -	
Situação: Pendente		

## Cobertura do Solo

Descrição	Área (ha)
Área total de Remanescentes de Vegetação Nativa	0,0000
Área total de Uso Consolidado	0,0000
Área total de Servidão Administrativa	0,0000

## Reserva Legal

Situação da reserva legal: Não Analisada

Descrição	Área (ha)
Área de Reserva Legal Averbada vetorizada	0,0000
Área de Reserva Legal Aprovada não averbada vetorizada	0,0000
Área de Reserva Legal Proposta vetorizada	124.819,3649
Total de Reserva Legal declarada pelo proprietário/possuidor	124.819,3649

## Áreas de Preservação Permanente (APP)

Descrição	Área (ha)
Áreas de Preservação Permanente	484,0962

## Áreas de Uso Restrito

Descrição	Área (ha)
Áreas de Uso Restrito	0,0000



## Demonstrativo da Situação das Informações Declaradas no CAR

Registro no CAR: AM-1302900-234B6D1294FF4A47A57A4F9E83026C7E	Data de Cadastro: 10/10/2016 15:24	Data da última retificação: -
---	---------------------------------------	----------------------------------

### Restrições do IR:

Origem	Descrição	Processamento	Área de conflito (ha)	Percentual (%)
Unidade de Conservação	Parque - PARQUE NACIONAL DO ACARI	10/10/2016 15:24	64.369,8213	25,75
Unidade de Conservação	Estação Ecológica - ESTAÇÃO ECOLÓGICA ALTO MAUÉS	10/10/2016 15:24	48.075,8265	19,23
Unidade de Conservação	Floresta - FLORESTA NACIONAL DE URUPADI	10/10/2016 15:24	19.054,6007	7,62
Unidade de Conservação	Floresta - FLORESTA NACIONAL DE PAU-ROSA	10/10/2016 15:24	31,0984	0,01



# Demonstrativo da Situação das Informações Declaradas no CAR

Registro no CAR: AM-1303304-3B46D1AC98944A779D54205321EAFCD8	Data de Cadastro: 24/05/2016 20:16	Data da última retificação: -
---	---------------------------------------	----------------------------------

## Dados do Imóvel

Área do Imóvel: 70.991,9087 ha	Módulos Fiscais: 709,92	
Coordenadas Centróide:	Latitude: 06°29'51,59" S	Longitude: 60°15'24,32" O
Município: Novo Aripuanã	Unidade da Federação: AM	
Condição: Aguardando análise	Data da análise do CAR: -	
Situação: Ativo		

## Cobertura do Solo

Descrição	Área (ha)
Área total de Remanescentes de Vegetação Nativa	0,0000
Área total de Uso Consolidado	0,0000
Área total de Servidão Administrativa	0,0000

## Reserva Legal

Situação da reserva legal: Não Analisada


Descrição	Área (ha)
Área de Reserva Legal Averbada vetorizada	0,0000
Área de Reserva Legal Aprovada não averbada vetorizada	0,0000
Área de Reserva Legal Proposta vetorizada	56.316,9613
Total de Reserva Legal declarada pelo proprietário/possuidor	56.316,9613

## Áreas de Preservação Permanente (APP)

Descrição	Área (ha)
Áreas de Preservação Permanente	0,0000

## Áreas de Uso Restrito

Descrição	Área (ha)
Áreas de Uso Restrito	0,0000



## Demonstrativo da Situação das Informações Declaradas no CAR

Registro no CAR: AM-1303304-3B46D1AC98944A779D54205321EAFCD8	Data de Cadastro: 24/05/2016 20:16	Data da última retificação: -
---	---------------------------------------	----------------------------------

### Restrições do IR:

Origem	Descrição	Processamento	Área de conflito (ha)	Percentual (%)
Unidade de Conservação	Floresta - FLORESTA NACIONAL DO ARIPUANÃ	24/05/2016 20:16	70.876,0744	99,84



# Demonstrativo da Situação das Informações Declaradas no CAR

Registro no CAR: AM-1302900-1FAD3F4C7DA04DE182F6C2E07F3CE329	Data de Cadastro: 12/02/2016 11:43	Data da última retificação: -
---	---------------------------------------	----------------------------------

## Dados do Imóvel

Área do Imóvel: 60.000,2475 ha	Módulos Fiscais: 750,00	
Coordenadas Centróide:	Latitude: 05°43'18,04" S	Longitude: 58°04'08,84" O
Município: Maués	Unidade da Federação: AM	
Condição: Analisado por Filtro Automático	Data da análise do CAR: -	
Situação: Pendente		

## Cobertura do Solo

Descrição	Área (ha)
Área total de Remanescentes de Vegetação Nativa	59.859,3412
Área total de Uso Consolidado	0,0000
Área total de Servidão Administrativa	0,0000

## Reserva Legal

Situação da reserva legal: Não Analisada

Descrição	Área (ha)
Área de Reserva Legal Averbada vetorizada	0,0000
Área de Reserva Legal Aprovada não averbada vetorizada	0,0000
Área de Reserva Legal Proposta vetorizada	0,0000
Total de Reserva Legal declarada pelo proprietário/possuidor	0,0000

## Áreas de Preservação Permanente (APP)

Descrição	Área (ha)
Áreas de Preservação Permanente	1.033,5888

## Áreas de Uso Restrito

Descrição	Área (ha)
Áreas de Uso Restrito	0,0000





## Demonstrativo da Situação das Informações Declaradas no CAR

Registro no CAR: AM-1302900-1FAD3F4C7DA04DE182F6C2E07F3CE329	Data de Cadastro: 12/02/2016 11:43	Data da última retificação: -
---	---------------------------------------	----------------------------------

### Restrições do IR:

Origem	Descrição	Processamento	Área de conflito (ha)	Percentual (%)
Unidade de Conservação	Estação Ecológica - ESTAÇÃO ECOLÓGICA ALTO MAUÉS	12/02/2016 11:43	20.834,8848	34,72
Unidade de Conservação	Floresta - FLORESTA NACIONAL DE URUPADI	12/02/2016 11:43	39.201,9840	65,34



# Demonstrativo da Situação das Informações Declaradas no CAR

Registro no CAR: AM-1303304-CDB12C95F24345429E8E65F51B17B16A	Data de Cadastro: 05/05/2016 14:46	Data da última retificação: -
---	---------------------------------------	----------------------------------

## Dados do Imóvel

Área do Imóvel: 45.850,5119 ha	Módulos Fiscais: 458,51	
Coordenadas Centróide:	Latitude: 06°32'17,21" S	Longitude: 60°12'30,42" O
Município: Novo Aripuanã	Unidade da Federação: AM	
Condição: Aguardando análise	Data da análise do CAR: -	
Situação: Ativo		

## Cobertura do Solo

Descrição	Área (ha)
Área total de Remanescentes de Vegetação Nativa	45.692,4751
Área total de Uso Consolidado	0,0000
Área total de Servidão Administrativa	0,0000

## Reserva Legal

Situação da reserva legal: Não Analisada


Descrição	Área (ha)
Área de Reserva Legal Averbada vetorizada	0,0000
Área de Reserva Legal Aprovada não averbada vetorizada	0,0000
Área de Reserva Legal Proposta vetorizada	45.692,4751
Total de Reserva Legal declarada pelo proprietário/possuidor	45.692,4751

## Áreas de Preservação Permanente (APP)

Descrição	Área (ha)
Áreas de Preservação Permanente	822,2402

## Áreas de Uso Restrito

Descrição	Área (ha)
Áreas de Uso Restrito	0,0000



## Demonstrativo da Situação das Informações Declaradas no CAR

Registro no CAR: AM-1303304-CDB12C95F24345429E8E65F51B17B16A	Data de Cadastro: 05/05/2016 14:46	Data da última retificação: -
---	---------------------------------------	----------------------------------

### Restrições do IR:

Origem	Descrição	Processamento	Área de conflito (ha)	Percentual (%)
Unidade de Conservação	Floresta - FLORESTA NACIONAL DO ARIPUANÃ	05/05/2016 14:46	45.788,8046	99,87



# Demonstrativo da Situação das Informações Declaradas no CAR

Registro no CAR: AM-1303304-9297F0DCEA0244CA99B086B5A53804FE	Data de Cadastro: 11/11/2014 21:02	Data da última retificação: -
---	---------------------------------------	----------------------------------

## Dados do Imóvel

Área do Imóvel: 37.196,7364 ha	Módulos Fiscais: 371,97	
Coordenadas Centróide:	Latitude: 07°15'53,37" S	Longitude: 60°48'42,07" O
Município: Novo Aripuanã	Unidade da Federação: AM	
Condição: Analisado por Filtro Automático	Data da análise do CAR: -	
Situação: Pendente		

## Cobertura do Solo

Descrição	Área (ha)
Área total de Remanescentes de Vegetação Nativa	0,0000
Área total de Uso Consolidado	0,0000
Área total de Servidão Administrativa	0,0000

## Reserva Legal

Situação da reserva legal: Não Analisada


Descrição	Área (ha)
Área de Reserva Legal Averbada vetorizada	0,0000
Área de Reserva Legal Aprovada não averbada vetorizada	0,0000
Área de Reserva Legal Proposta vetorizada	0,0000
Total de Reserva Legal declarada pelo proprietário/possuidor	0,0000

## Áreas de Preservação Permanente (APP)

Descrição	Área (ha)
Áreas de Preservação Permanente	0,0000

## Áreas de Uso Restrito

Descrição	Área (ha)
Áreas de Uso Restrito	0,0000



## Demonstrativo da Situação das Informações Declaradas no CAR

Registro no CAR: AM-1303304-9297F0DCEA0244CA99B086B5A53804FE	Data de Cadastro: 11/11/2014 21:02	Data da última retificação: -
---	---------------------------------------	----------------------------------

### Restrições do IR:

Origem	Descrição	Processamento	Área de conflito (ha)	Percentual (%)
Unidade de Conservação	Floresta - FLORESTA NACIONAL DO ARIPUANÃ	11/11/2014 21:02	7.221,1131	19,41
Unidade de Conservação	Reserva Biológica - RESERVA BIOLÓGICA DO MANICORÉ	11/11/2014 21:02	17.694,5094	47,57



# Demonstrativo da Situação das Informações Declaradas no CAR

Registro no CAR: AM-1302702-A86DB8935255408080B47FA9C1688278	Data de Cadastro: 30/03/2016 23:12	Data da última retificação: -
---	---------------------------------------	----------------------------------

## Dados do Imóvel

Área do Imóvel: 36.487,7711 ha	Módulos Fiscais: 364,88	
Coordenadas Centróide:	Latitude: 06°58'04,18" S	Longitude: 61°22'11,97" O
Município: Manicoré	Unidade da Federação: AM	
Condição: Analisado por Filtro Automático	Data da análise do CAR: -	
Situação: Pendente		

## Cobertura do Solo

Descrição	Área (ha)
Área total de Remanescentes de Vegetação Nativa	36.252,0542
Área total de Uso Consolidado	0,0000
Área total de Servidão Administrativa	0,0000

## Reserva Legal

Situação da reserva legal: Não Analisada

Descrição	Área (ha)
Área de Reserva Legal Averbada vetorizada	0,0000
Área de Reserva Legal Aprovada não averbada vetorizada	0,0000
Área de Reserva Legal Proposta vetorizada	36.252,0542
Total de Reserva Legal declarada pelo proprietário/possuidor	36.252,0542

## Áreas de Preservação Permanente (APP)

Descrição	Área (ha)
Áreas de Preservação Permanente	1.437,6078

## Áreas de Uso Restrito

Descrição	Área (ha)
Áreas de Uso Restrito	0,0000



## Demonstrativo da Situação das Informações Declaradas no CAR

Registro no CAR: AM-1302702-A86DB8935255408080B47FA9C1688278	Data de Cadastro: 30/03/2016 23:12	Data da última retificação: -
---	---------------------------------------	----------------------------------

### Restrições do IR:

Origem	Descrição	Processamento	Área de conflito (ha)	Percentual (%)
Unidade de Conservação	Área de Proteção Ambiental - ÁREA DE PROTEÇÃO AMBIENTAL DOS CAMPOS DE MANICORÉ	30/03/2016 23:12	30.433,9346	83,41
Unidade de Conservação	Reserva Biológica - RESERVA BIOLÓGICA DO MANICORÉ	30/03/2016 23:12	4.116,0659	11,28
Terra Indígena	Sepoti	30/03/2016 23:12	106,4372	0,29



# Demonstrativo da Situação das Informações Declaradas no CAR

Registro no CAR: AM-1300144-1AEC18702B114870A8F6C150A2092EBF	Data de Cadastro: 05/05/2016 14:40	Data da última retificação: -
---	---------------------------------------	----------------------------------

## Dados do Imóvel

Área do Imóvel: 36.204,8616 ha	Módulos Fiscais: 362,05
Coordenadas Centróide: Latitude: 06°36'19,63" S	Longitude: 59°24'39,34" O
Município: Apuí	Unidade da Federação: AM
Condição: Aguardando análise	Data da análise do CAR: -
Situação: Ativo	

## Cobertura do Solo

Descrição	Área (ha)
Área total de Remanescentes de Vegetação Nativa	36.051,8527
Área total de Uso Consolidado	0,0000
Área total de Servidão Administrativa	0,0000

## Reserva Legal

Situação da reserva legal: Não Analisada

Descrição	Área (ha)
Área de Reserva Legal Averbada vetorizada	0,0000
Área de Reserva Legal Aprovada não averbada vetorizada	0,0000
Área de Reserva Legal Proposta vetorizada	36.051,8527
Total de Reserva Legal declarada pelo proprietário/possuidor	36.051,8527


## Áreas de Preservação Permanente (APP)

Descrição	Área (ha)
Áreas de Preservação Permanente	776,2882

## Áreas de Uso Restrito

Descrição	Área (ha)
Áreas de Uso Restrito	0,0000





## Demonstrativo da Situação das Informações Declaradas no CAR

Registro no CAR: AM-1300144-1AEC18702B114870A8F6C150A2092EBF	Data de Cadastro: 05/05/2016 14:40	Data da última retificação: -
---	---------------------------------------	----------------------------------

### Restrições do IR:

Origem	Descrição	Processamento	Área de conflito (ha)	Percentual (%)
Unidade de Conservação	Parque - PARQUE NACIONAL DO ACARI	05/05/2016 14:40	32.107,3623	88,68



# Demonstrativo da Situação das Informações Declaradas no CAR

Registro no CAR: AM-1303304-B9F99B0866C9497A8F1424EFF560AE5D	Data de Cadastro: 03/01/2015 20:59	Data da última retificação: -
---	---------------------------------------	----------------------------------

## Dados do Imóvel

Área do Imóvel: 34.103,1484 ha	Módulos Fiscais: 341,03	
Coordenadas Centróide:	Latitude: 06°52'33,8" S	Longitude: 60°24'47,81" O
Município: Novo Aripuanã	Unidade da Federação: AM	
Condição: Aguardando análise	Data da análise do CAR: -	
Situação: Ativo		

## Cobertura do Solo

Descrição	Área (ha)
Área total de Remanescentes de Vegetação Nativa	0,0000
Área total de Uso Consolidado	0,0000
Área total de Servidão Administrativa	0,0000

## Reserva Legal

Situação da reserva legal: Não Analisada

Descrição	Área (ha)
Área de Reserva Legal Averbada vetorizada	0,0000
Área de Reserva Legal Aprovada não averbada vetorizada	0,0000
Área de Reserva Legal Proposta vetorizada	0,0000
Total de Reserva Legal declarada pelo proprietário/possuidor	0,0000

## Áreas de Preservação Permanente (APP)

Descrição	Área (ha)
Áreas de Preservação Permanente	0,0000

## Áreas de Uso Restrito

Descrição	Área (ha)
Áreas de Uso Restrito	0,0000



## Demonstrativo da Situação das Informações Declaradas no CAR

Registro no CAR: AM-1303304-B9F99B0866C9497A8F1424EFF560AE5D	Data de Cadastro: 03/01/2015 20:59	Data da última retificação: -
---	---------------------------------------	----------------------------------

### Restrições do IR:

Origem	Descrição	Processamento	Área de conflito (ha)	Percentual (%)
Unidade de Conservação	Floresta - FLORESTA NACIONAL DO ARIPUANÃ	03/01/2015 20:59	34.079,5277	99,93



# Demonstrativo da Situação das Informações Declaradas no CAR

Registro no CAR: AM-1303304-E9CA1B5C0B0443E799D291F9B51192B3	Data de Cadastro: 05/05/2016 14:46	Data da última retificação: -
---	---------------------------------------	----------------------------------

## Dados do Imóvel

Área do Imóvel: 26.104,9597 ha	Módulos Fiscais: 261,05	
Coordenadas Centróide:	Latitude: 06°18'52,98" S	Longitude: 60°08'44,21" O
Município: Novo Aripuanã	Unidade da Federação: AM	
Condição: Aguardando análise	Data da análise do CAR: -	
Situação: Ativo		

## Cobertura do Solo

Descrição	Área (ha)
Área total de Remanescentes de Vegetação Nativa	25.961,9867
Área total de Uso Consolidado	0,0000
Área total de Servidão Administrativa	0,0000

## Reserva Legal

Situação da reserva legal: Não Analisada

Descrição	Área (ha)
Área de Reserva Legal Averbada vetorizada	0,0000
Área de Reserva Legal Aprovada não averbada vetorizada	0,0000
Área de Reserva Legal Proposta vetorizada	25.961,9867
Total de Reserva Legal declarada pelo proprietário/possuidor	25.961,9867

## Áreas de Preservação Permanente (APP)

Descrição	Área (ha)
Áreas de Preservação Permanente	447,3878

## Áreas de Uso Restrito

Descrição	Área (ha)
Áreas de Uso Restrito	0,0000



## Demonstrativo da Situação das Informações Declaradas no CAR

Registro no CAR: AM-1303304-E9CA1B5C0B0443E799D291F9B51192B3	Data de Cadastro: 05/05/2016 14:46	Data da última retificação: -
---	---------------------------------------	----------------------------------

### Restrições do IR:

Origem	Descrição	Processamento	Área de conflito (ha)	Percentual (%)
Unidade de Conservação	Floresta - FLORESTA NACIONAL DO ARIPUANÃ	05/05/2016 14:46	14.533,9062	55,67
Unidade de Conservação	Reserva de Desenvolvimento Sustentável - RESERVA DE DESENVOLVIMENTO SUSTENTÁVEL DO JUMA	05/05/2016 14:46	12.480,8501	47,81



# Demonstrativo da Situação das Informações Declaradas no CAR

Registro no CAR: AM-1303304-3326D0A5FF434CFEA26001D39EB4B09B	Data de Cadastro: 12/04/2016 21:44	Data da última retificação: -
---	---------------------------------------	----------------------------------

## Dados do Imóvel

Área do Imóvel: 24.744,2931 ha	Módulos Fiscais: 247,48	
Coordenadas Centróide:	Latitude: 07°07'13,94" S	Longitude: 60°32'21" O
Município: Novo Aripuanã	Unidade da Federação: AM	
Condição: Aguardando análise	Data da análise do CAR: -	
Situação: Ativo		

## Cobertura do Solo

Descrição	Área (ha)
Área total de Remanescentes de Vegetação Nativa	24.742,4197
Área total de Uso Consolidado	0,0000
Área total de Servidão Administrativa	0,0000

## Reserva Legal

Situação da reserva legal: Não Analisada


Descrição	Área (ha)
Área de Reserva Legal Averbada vetorizada	0,0000
Área de Reserva Legal Aprovada não averbada vetorizada	0,0000
Área de Reserva Legal Proposta vetorizada	19.795,1846
Total de Reserva Legal declarada pelo proprietário/possuidor	19.795,1846

## Áreas de Preservação Permanente (APP)

Descrição	Área (ha)
Áreas de Preservação Permanente	28,1678

## Áreas de Uso Restrito

Descrição	Área (ha)
Áreas de Uso Restrito	0,0000



## Demonstrativo da Situação das Informações Declaradas no CAR

Registro no CAR: AM-1303304-3326D0A5FF434CFEA26001D39EB4B09B	Data de Cadastro: 12/04/2016 21:44	Data da última retificação: -
---	---------------------------------------	----------------------------------

### Restrições do IR:

Origem	Descrição	Processamento	Área de conflito (ha)	Percentual (%)
Unidade de Conservação	Floresta - FLORESTA NACIONAL DO ARIPUANÃ	12/04/2016 21:44	23.911,2809	96,63



# Demonstrativo da Situação das Informações Declaradas no CAR

Registro no CAR: AM-1300805-50A4B13AAB8C4105BAE3313BCBF721CF	Data de Cadastro: 22/06/2016 16:53	Data da última retificação: -
---	---------------------------------------	----------------------------------

## Dados do Imóvel

Área do Imóvel: 20.705,6441 ha	Módulos Fiscais: 207,06	
Coordenadas Centróide:	Latitude: 06°41'36,34" S	Longitude: 59°36'22,32" O
Município: Borba	Unidade da Federação: AM	
Condição: Aguardando análise	Data da análise do CAR: -	
Situação: Ativo		

## Cobertura do Solo

Descrição	Área (ha)
Área total de Remanescentes de Vegetação Nativa	20.369,3961
Área total de Uso Consolidado	0,0000
Área total de Servidão Administrativa	0,0000

## Reserva Legal

Situação da reserva legal: Não Analisada

Descrição	Área (ha)
Área de Reserva Legal Averbada vetorizada	0,0000
Área de Reserva Legal Aprovada não averbada vetorizada	0,0000
Área de Reserva Legal Proposta vetorizada	20.369,3961
Total de Reserva Legal declarada pelo proprietário/possuidor	20.369,3961

## Áreas de Preservação Permanente (APP)

Descrição	Área (ha)
Áreas de Preservação Permanente	150,4533

## Áreas de Uso Restrito

Descrição	Área (ha)
Áreas de Uso Restrito	0,0000





## Demonstrativo da Situação das Informações Declaradas no CAR

Registro no CAR: AM-1300805-50A4B13AAB8C4105BAE3313BCBF721CF	Data de Cadastro: 22/06/2016 16:53	Data da última retificação: -
---	---------------------------------------	----------------------------------

### Restrições do IR:

Origem	Descrição	Processamento	Área de conflito (ha)	Percentual (%)
Unidade de Conservação	Parque - PARQUE NACIONAL DO ACARI	22/06/2016 16:53	11.908,3618	57,51